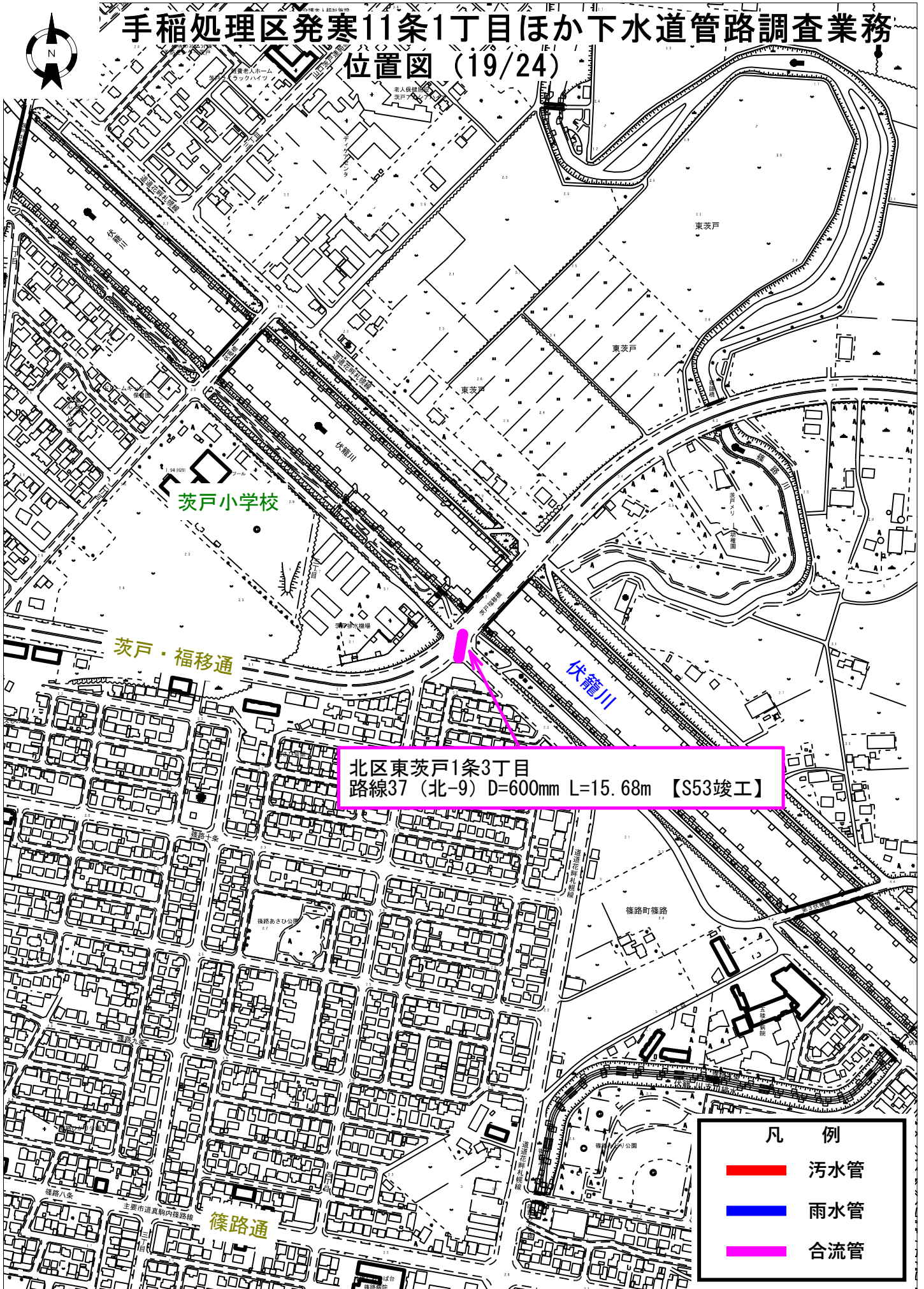





手稻処理区発寒11条1丁目ほか下水道管路調査業務 位置図 (19/24)



北区東茨戸1条3丁目
路線37 (北-9) D=600mm L=15.68m 【S53竣工】

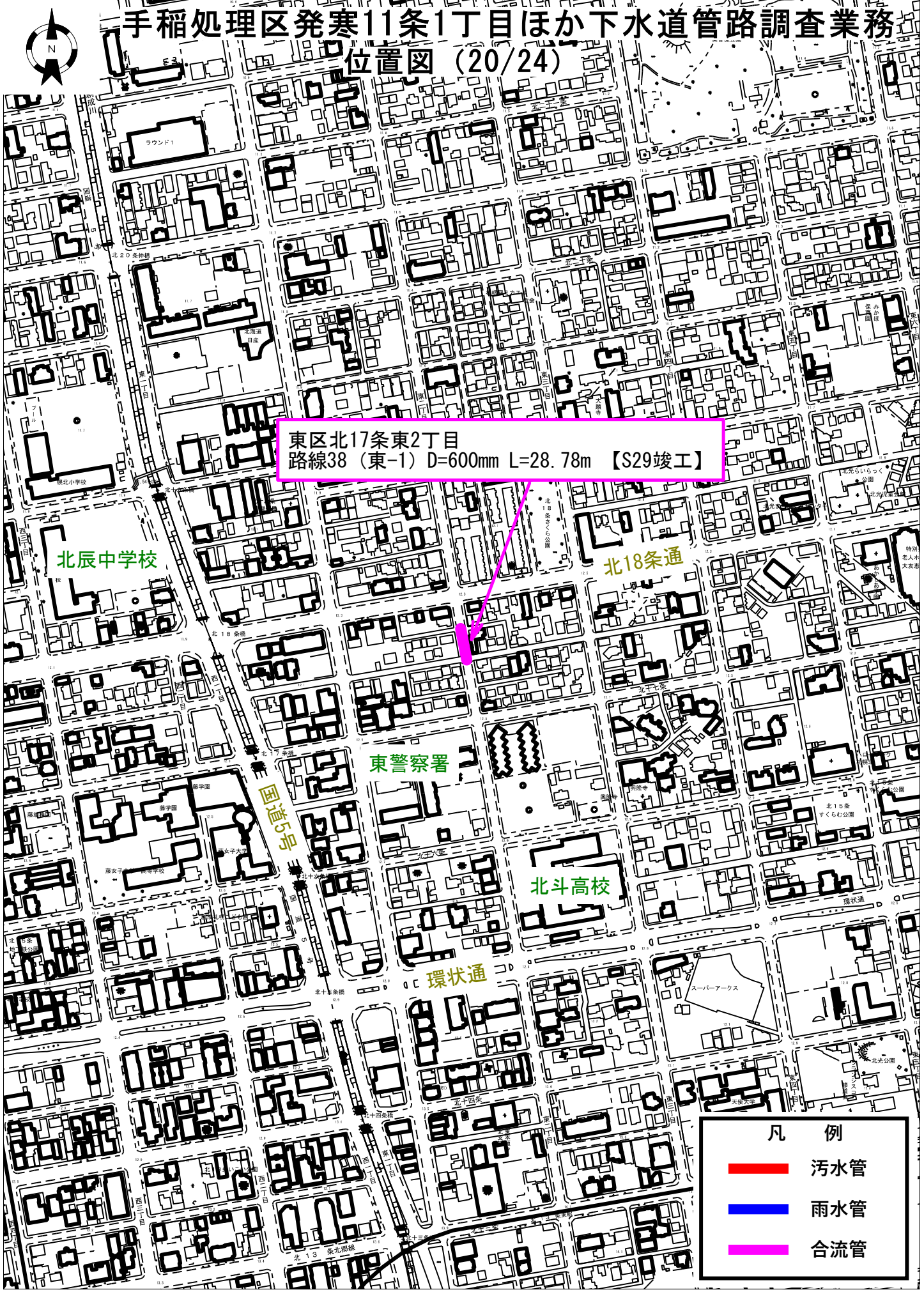
凡 例	
	污水管
	雨水管
	合流管

0 200m

1/5000

手稲処理区発寒11条1丁目ほか下水道管路調査業務

位置図 (20/24)



東区北17条東2丁目
路線38 (東-1) D=600mm L=28.78m 【S29竣工】

凡 例	
	污水管
	雨水管
	合流管

0 200m

手稻処理区発寒11条1丁目ほか下水道管路調査業務 位置図 (21/24)






東8丁目篠路通

東区北24条東8丁目
路線39 (東-2) D=800mm L=45.86m 【S40竣工】
路線40 (東-3) D=800mm L=76.57m 【S40竣工】

宮の森・北24条通

北園小学校

美香保公園

凡 例	
	污水管
	雨水管
	合流管



手稲処理区発寒11条1丁目ほか下水道管路調査業務 位置図 (22/24)






東区東苗穂5条1丁目
路線41 (東-4) D=600mm L=2.00m 【S49竣工】

伏古小学校

東苗穂小学校

宮の森・北24条通

酒田角点三

凡例	
	污水管
	雨水管
	合流管

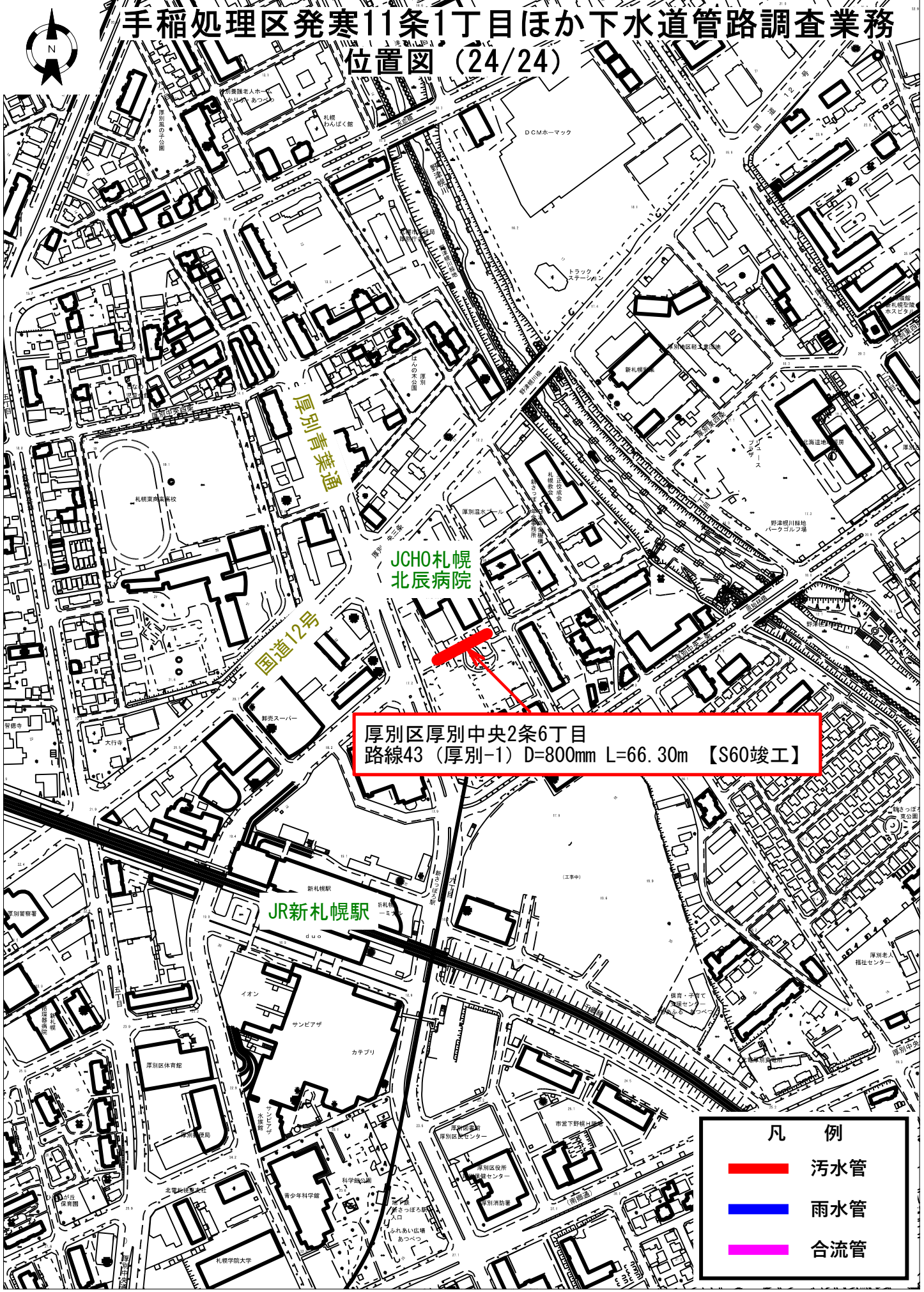
0 200m

手稻処理区発寒11条1丁目ほか下水道管路調査業務




位置図 (23/24)



手稲処理区発寒11条1丁目ほか下水道管路調査業務 位置図 (24/24)



厚別区厚別中央2条6丁目
路線43 (厚別-1) D=800mm L=66.30m 【S60竣工】

凡 例	
	汚水管
	雨水管
	合流管

