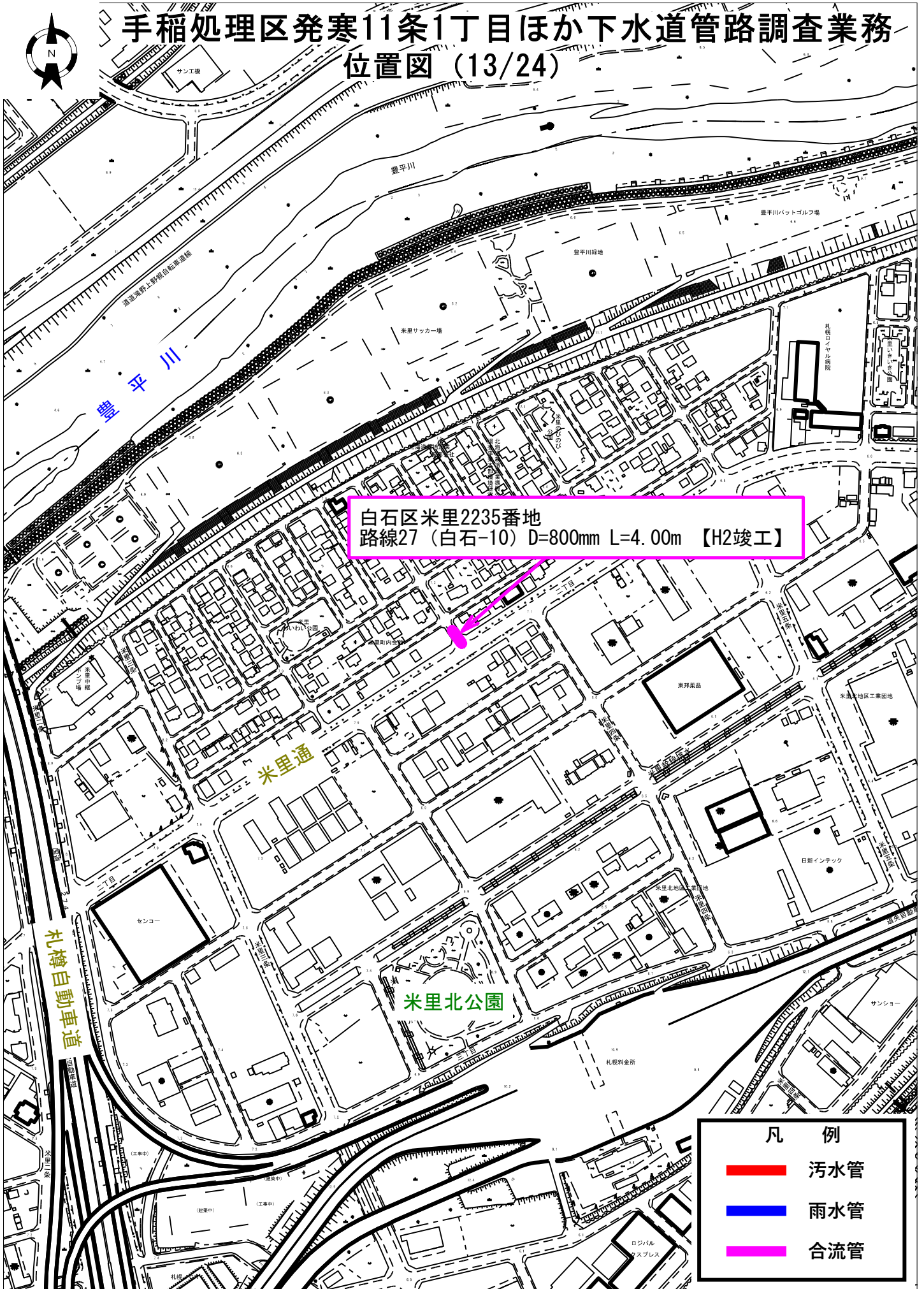





# 手稲処理区発寒11条1丁目ほか下水道管路調査業務 位置図 (13/24)



白石区米里2235番地  
路線27 (白石-10) D=800mm L=4.00m 【H2竣工】

凡 例	
	汚水管
	雨水管
	合流管

# 手稲処理区発寒11条1丁目ほか下水道管路調査業務

位置 (14/24)

地下鉄南郷7丁目駅

水源地通

南郷通

万生公園

東北通

白石区栄通8丁目  
路線28 (白石-11) D=800mm L=47.97m 【S46竣工】

凡 例

- 污水管
- 雨水管
- 合流管

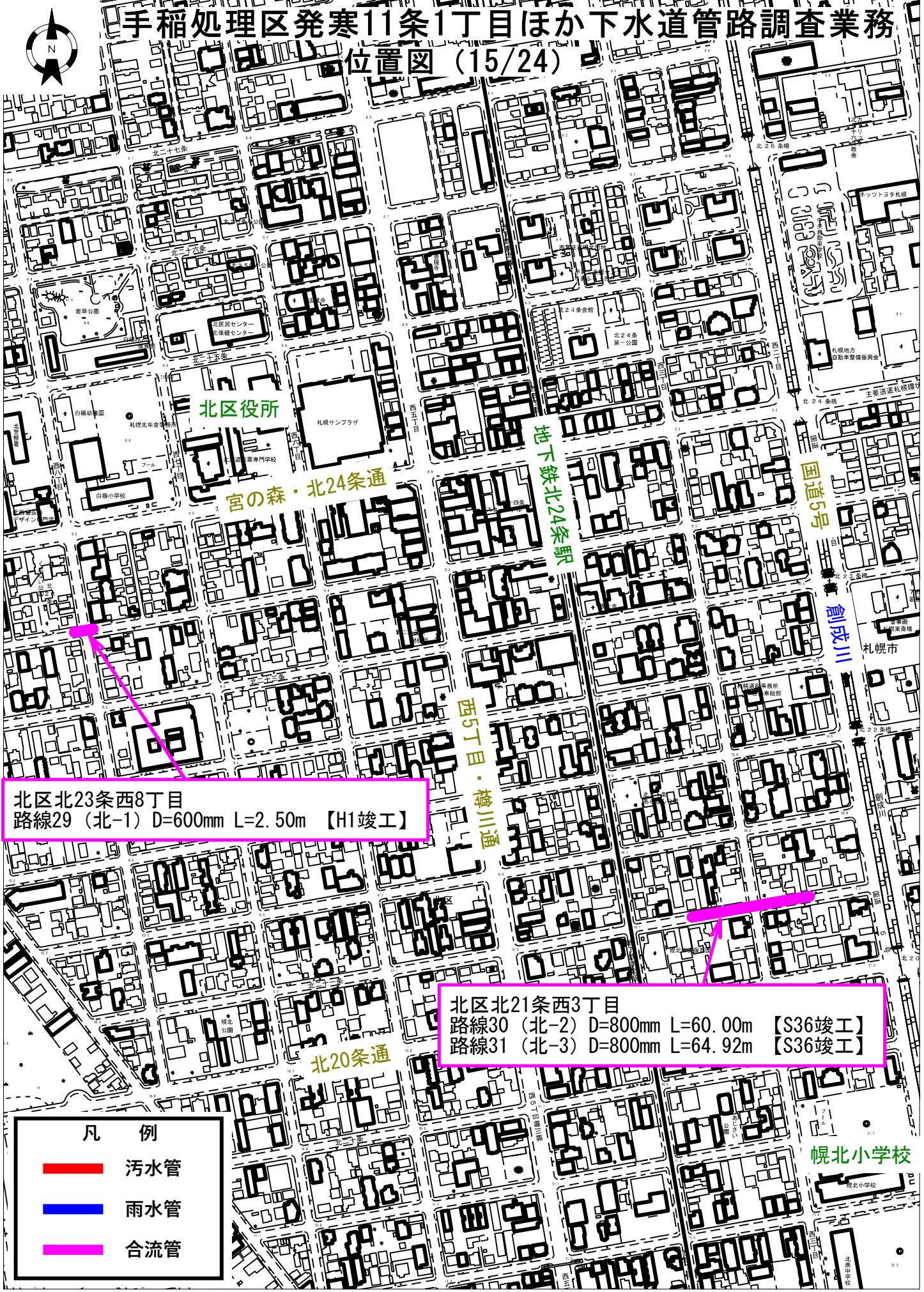
0 200m

1/5000



# 手稲処理区発寒11条1丁目ほか下水道管路調査業務

## 位置図 (15/24)



北区北23条西8丁目  
 路線29 (北-1) D=600mm L=2.50m 【H1竣工】

北区北21条西3丁目  
 路線30 (北-2) D=800mm L=60.00m 【S36竣工】  
 路線31 (北-3) D=800mm L=64.92m 【S36竣工】

凡 例	
<span style="color: red;">—</span>	污水管
<span style="color: blue;">—</span>	雨水管
<span style="color: magenta;">—</span>	合流管



# 手稲処理区発寒11条1丁目ほか下水道管路調査業務 位置図 (16/24)



北区屯田8条8丁目  
路線32 (北-4) D=600mm L=5.50m 【H9竣工】

北区屯田7条5丁目  
路線33 (北-5) D=600mm L=16.53m 【S62竣工】

凡 例	
<span style="color: red;">—</span>	污水管
<span style="color: blue;">—</span>	雨水管
<span style="color: magenta;">—</span>	合流管





# 手稻処理区発寒11条1丁目ほか下水道管路調査業務

## 位置図 (17/24)



麻生球場




北区麻生町3丁目  
路線35 (北-7) D=600mm L=40.83m 【S47竣工】

北区麻生町2丁目  
路線34 (北-6) D=600mm L=14.60m 【S47竣工】

地下鉄麻生駅

国道231号

創成川

凡 例	
	污水管
	雨水管
	合流管



# 手稻処理区発寒11条1丁目ほか下水道管路調査業務

## 位置図 (18/24)



新琴似北中学校




新琴似6番通

新琴似通

西5丁目・樟川通

新琴似北小学校

北区新琴似10条9丁目  
路線36 (北-8) D=600mm L=35.56m 【S51竣工】

凡 例	
	污水管
	雨水管
	合流管

