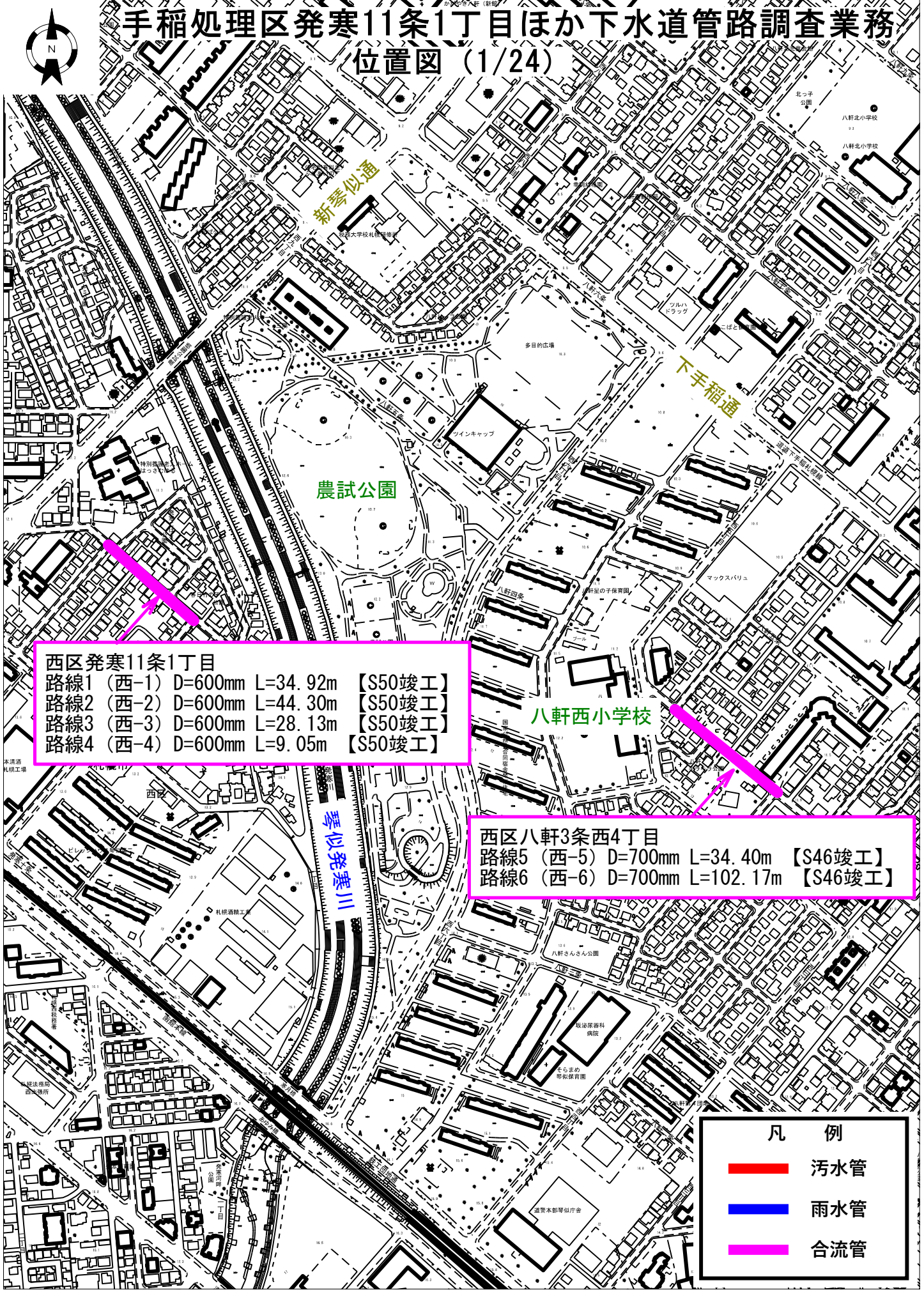





# 手稲処理区発寒11条1丁目ほか下水道管路調査業務 位置図 (1/24)



**西区発寒11条1丁目**  
 路線1 (西-1) D=600mm L=34.92m 【S50竣工】  
 路線2 (西-2) D=600mm L=44.30m 【S50竣工】  
 路線3 (西-3) D=600mm L=28.13m 【S50竣工】  
 路線4 (西-4) D=600mm L=9.05m 【S50竣工】

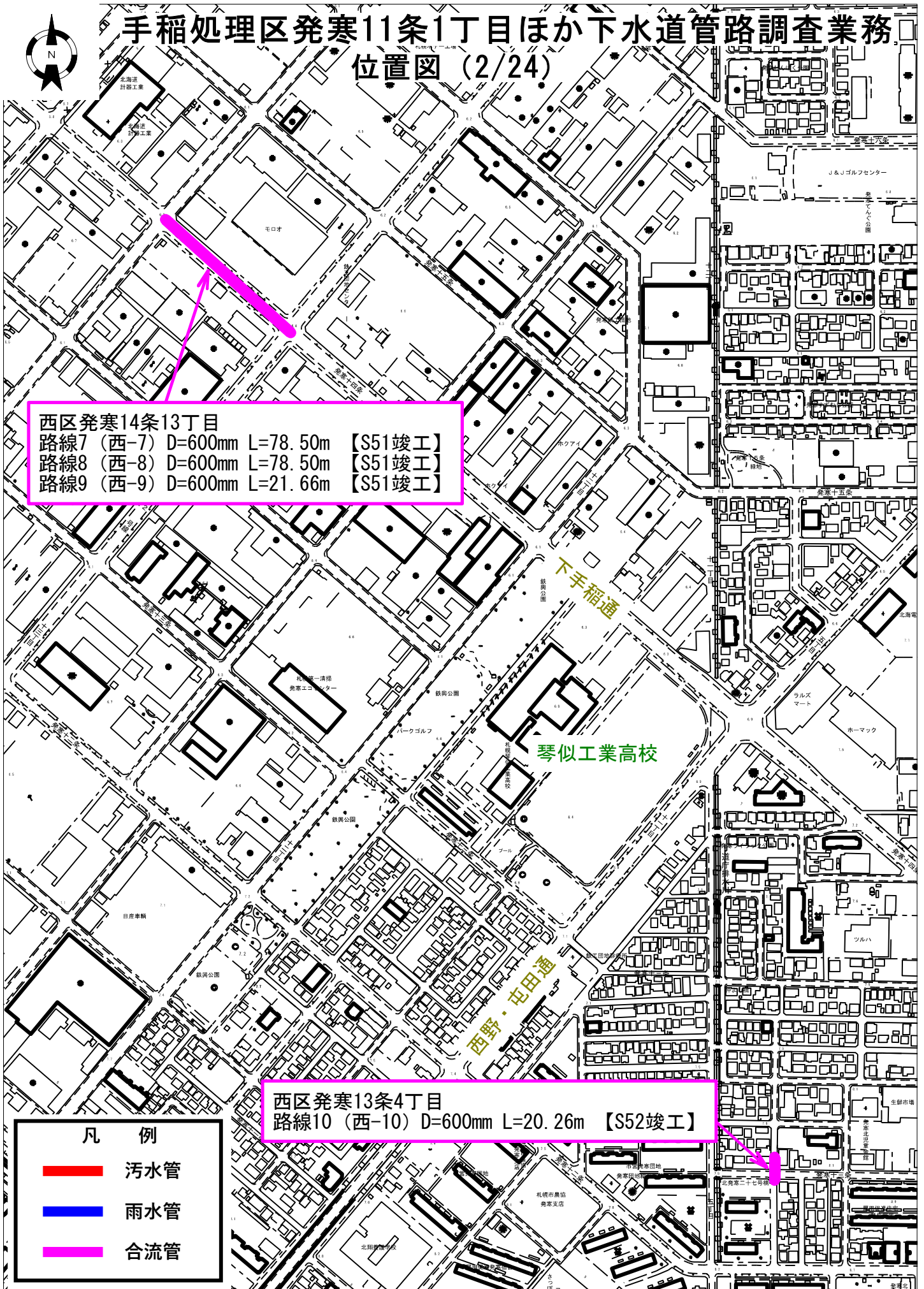
**西区八軒3条西4丁目**  
 路線5 (西-5) D=700mm L=34.40m 【S46竣工】  
 路線6 (西-6) D=700mm L=102.17m 【S46竣工】

凡 例	
	污水管
	雨水管
	合流管



# 手稲処理区発寒11条1丁目ほか下水道管路調査業務

## 位置図 (2/24)



西区発寒14条13丁目  
路線7 (西-7) D=600mm L=78.50m 【S51竣工】  
路線8 (西-8) D=600mm L=78.50m 【S51竣工】  
路線9 (西-9) D=600mm L=21.66m 【S51竣工】

西区発寒13条4丁目  
路線10 (西-10) D=600mm L=20.26m 【S52竣工】

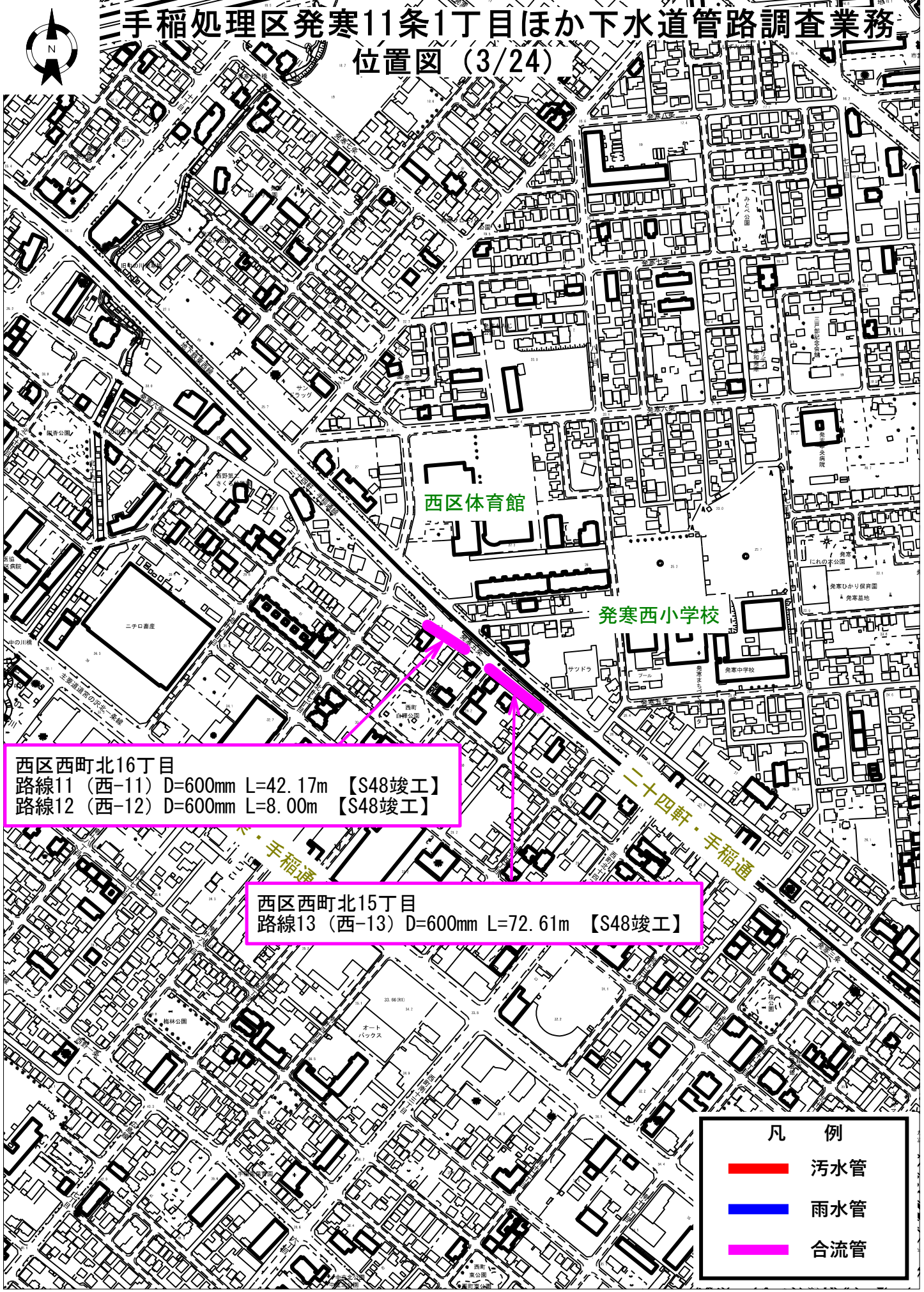
凡 例

- 污水管
- 雨水管
- 合流管






# 手稻処理区発寒11条1丁目ほか下水道管路調査業務

## 位置図 (3/24)



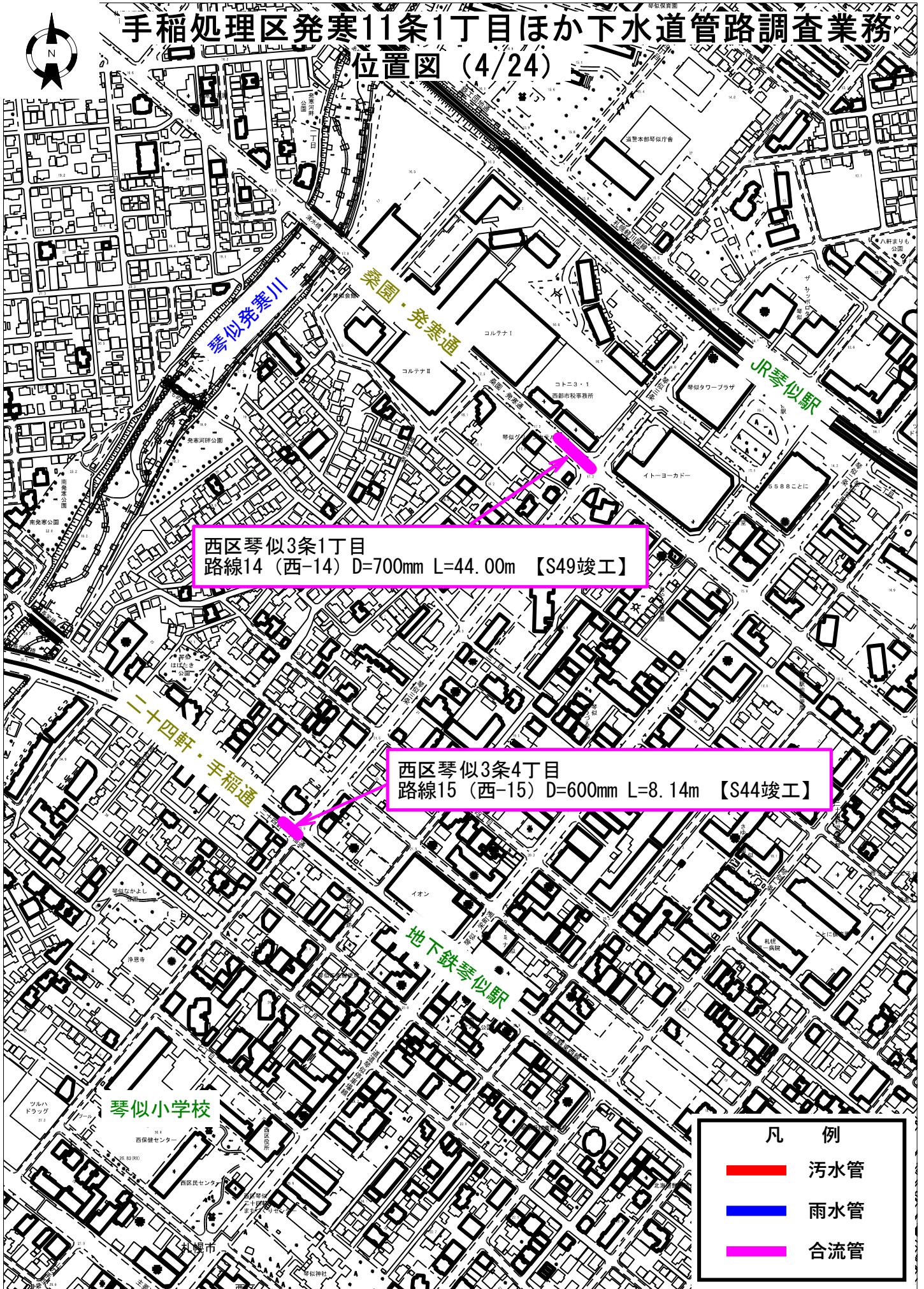
西区西町北16丁目  
路線11 (西-11) D=600mm L=42.17m 【S48竣工】  
路線12 (西-12) D=600mm L=8.00m 【S48竣工】

西区西町北15丁目  
路線13 (西-13) D=600mm L=72.61m 【S48竣工】

凡 例	
	污水管
	雨水管
	合流管






# 手稲処理区発寒11条1丁目ほか下水道管路調査業務 位置図 (4/24)



西区琴似3条1丁目  
路線14 (西-14) D=700mm L=44.00m 【S49竣工】

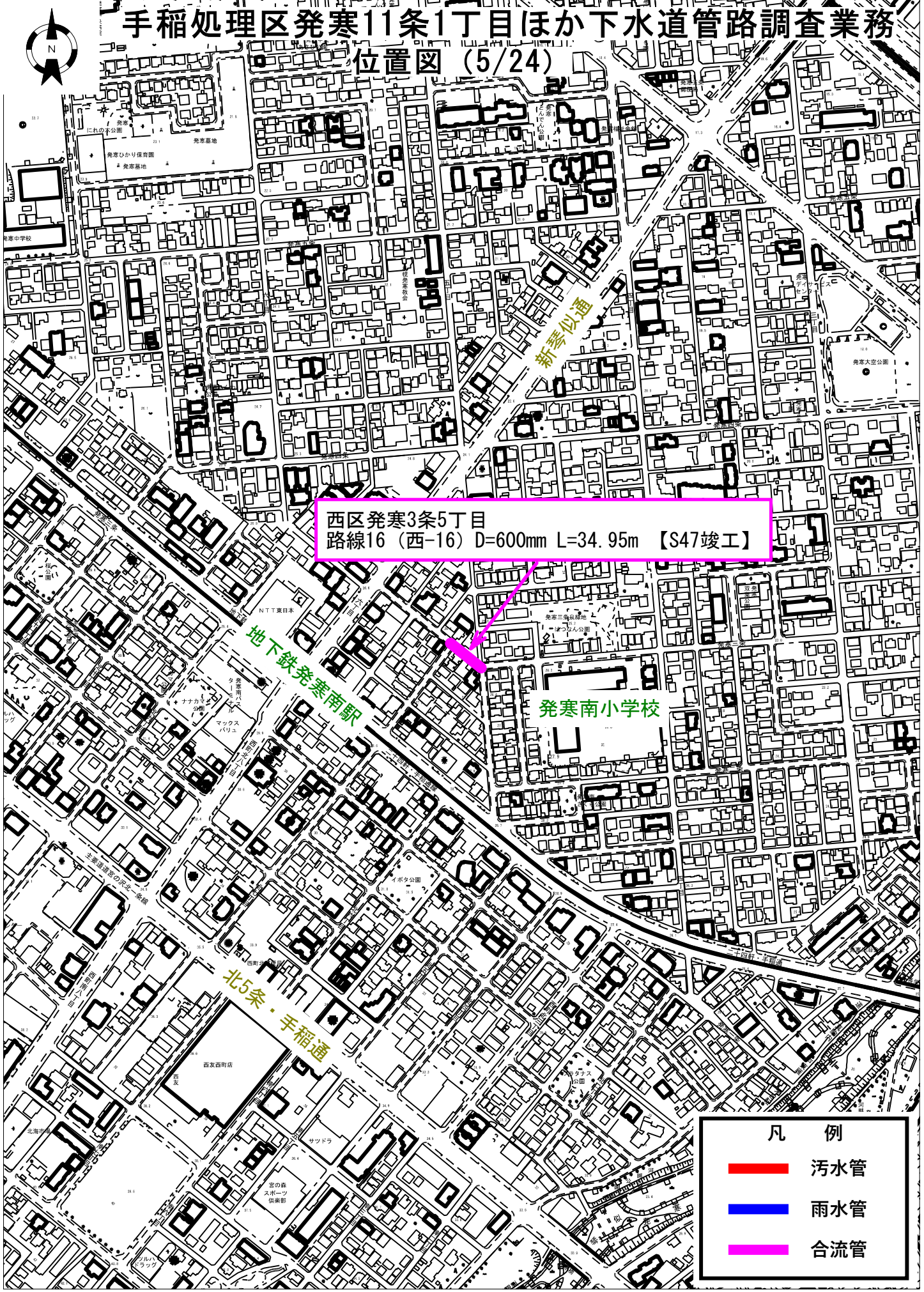
西区琴似3条4丁目  
路線15 (西-15) D=600mm L=8.14m 【S44竣工】

凡 例	
	污水管
	雨水管
	合流管



# 手稲処理区発寒11条1丁目ほか下水道管路調査業務

## 位置図 (5/24)






西区発寒3条5丁目  
路線16 (西-16) D=600mm L=34.95m 【S47竣工】

地下鉄発寒南駅

発寒南小学校

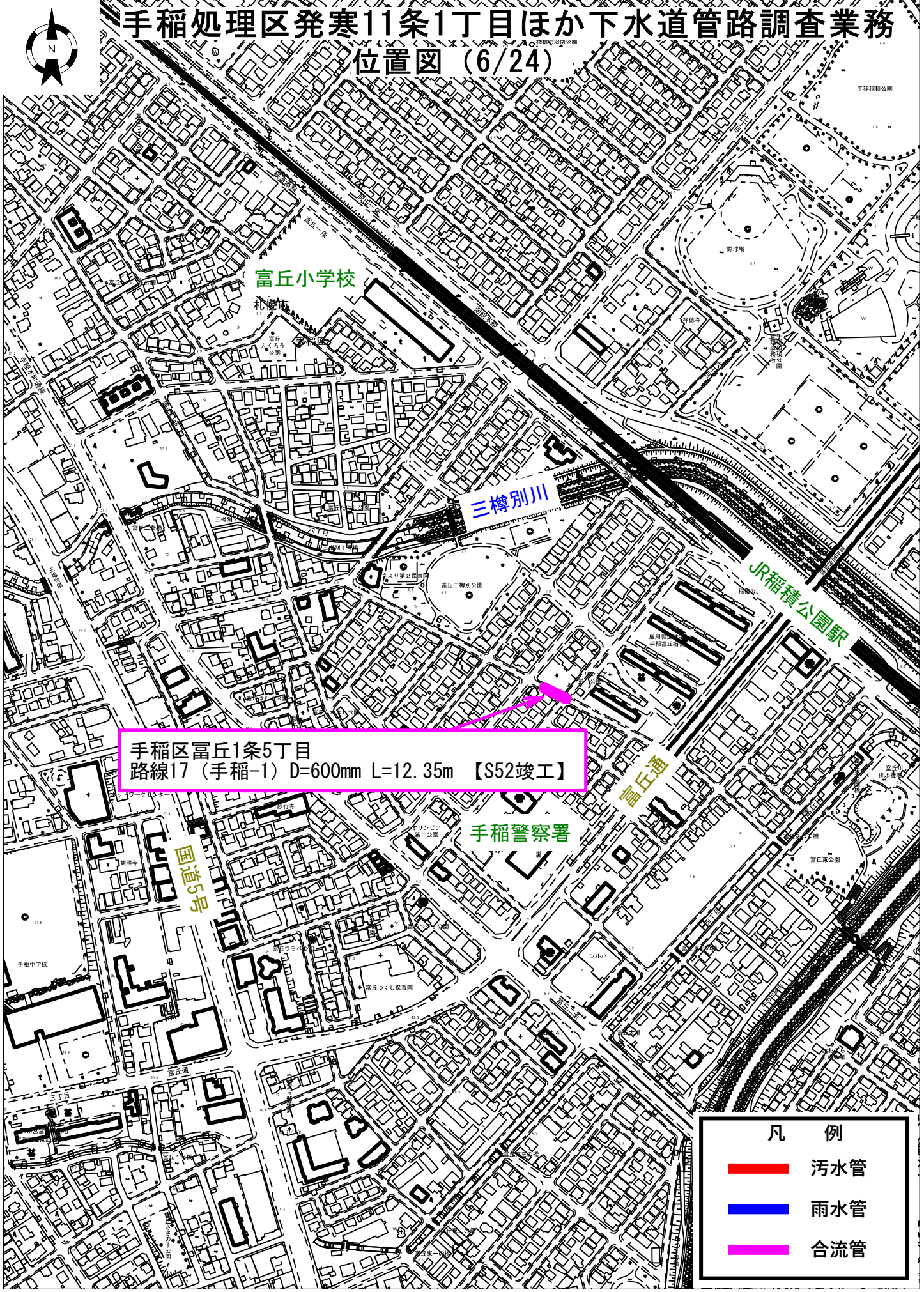
北5条・手稲通

凡 例	
	污水管
	雨水管
	合流管






# 手稲処理区発寒11条1丁目ほか下水道管路調査業務

## 位置図 (6/24)



手稲区富丘1条5丁目  
路線17 (手稲-1) D=600mm L=12.35m 【S52竣工】

凡 例	
	污水管
	雨水管
	合流管

