

水位観測 位置図

札幌市



【創成川水再生プラザ】

【新川水再生プラザ】

【創成川通】

【新琴似通】

【下手稲通】

【環状通】

【石山通】


【北8条通】

● : 水位計による水位観測箇所（拡充管）= 5箇所

● : 水位計による水位観測箇所（幹線関係）= 9箇所

■ : 縄による水位観測箇所 = 2箇所






1km



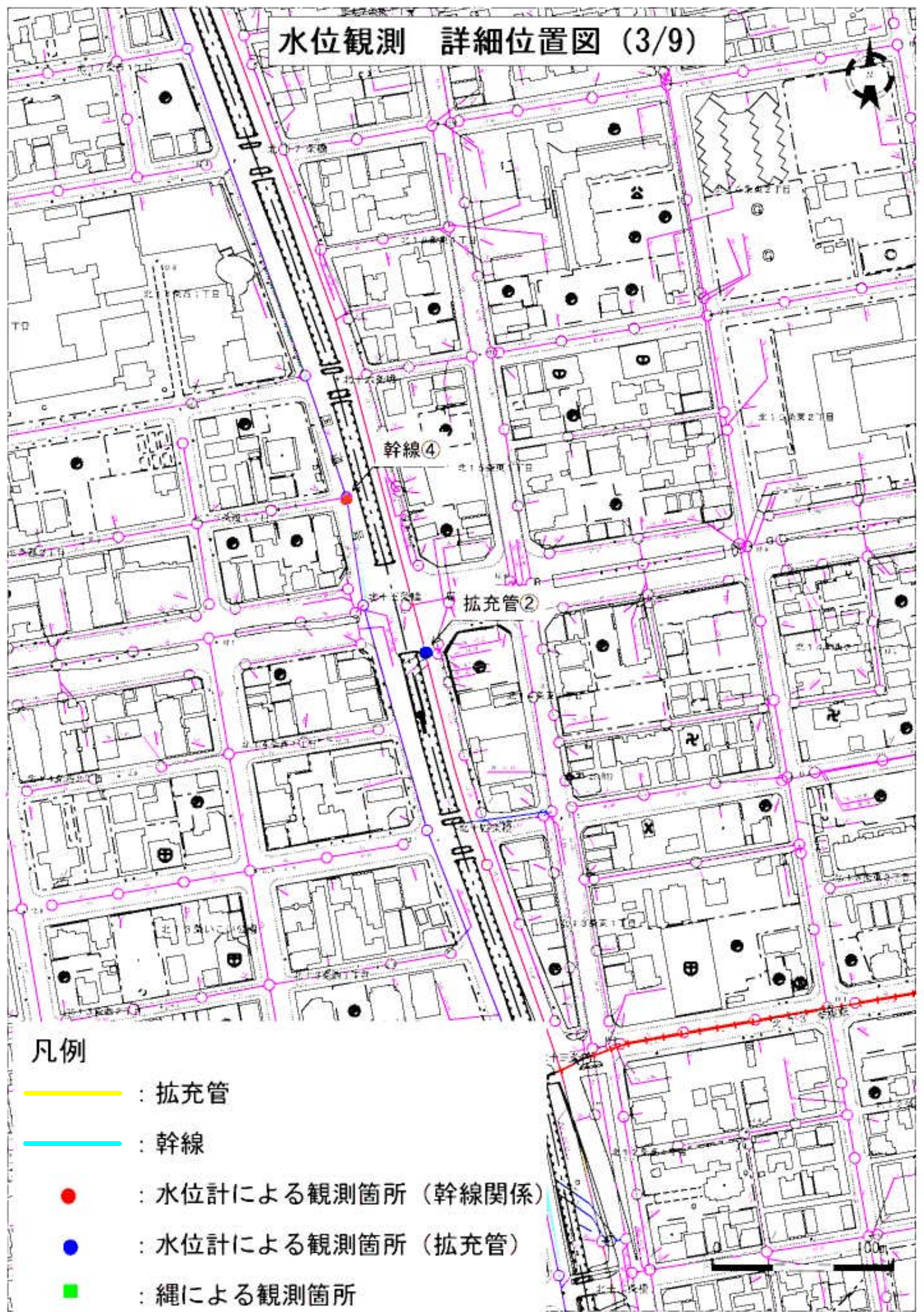
水位観測 詳細位置図 (2/9)



凡例

-  : 拡充管
-  : 幹線
-  : 水位計による観測箇所 (幹線関係)
-  : 水位計による観測箇所 (拡充管)
-  : 縄による観測箇所

水位観測 詳細位置図 (3/9)








凡例

- : 拡充管
- : 幹線
- : 水位計による観測箇所 (幹線関係)
- : 水位計による観測箇所 (拡充管)
- : 縄による観測箇所

水位観測 詳細位置図 (4/9)

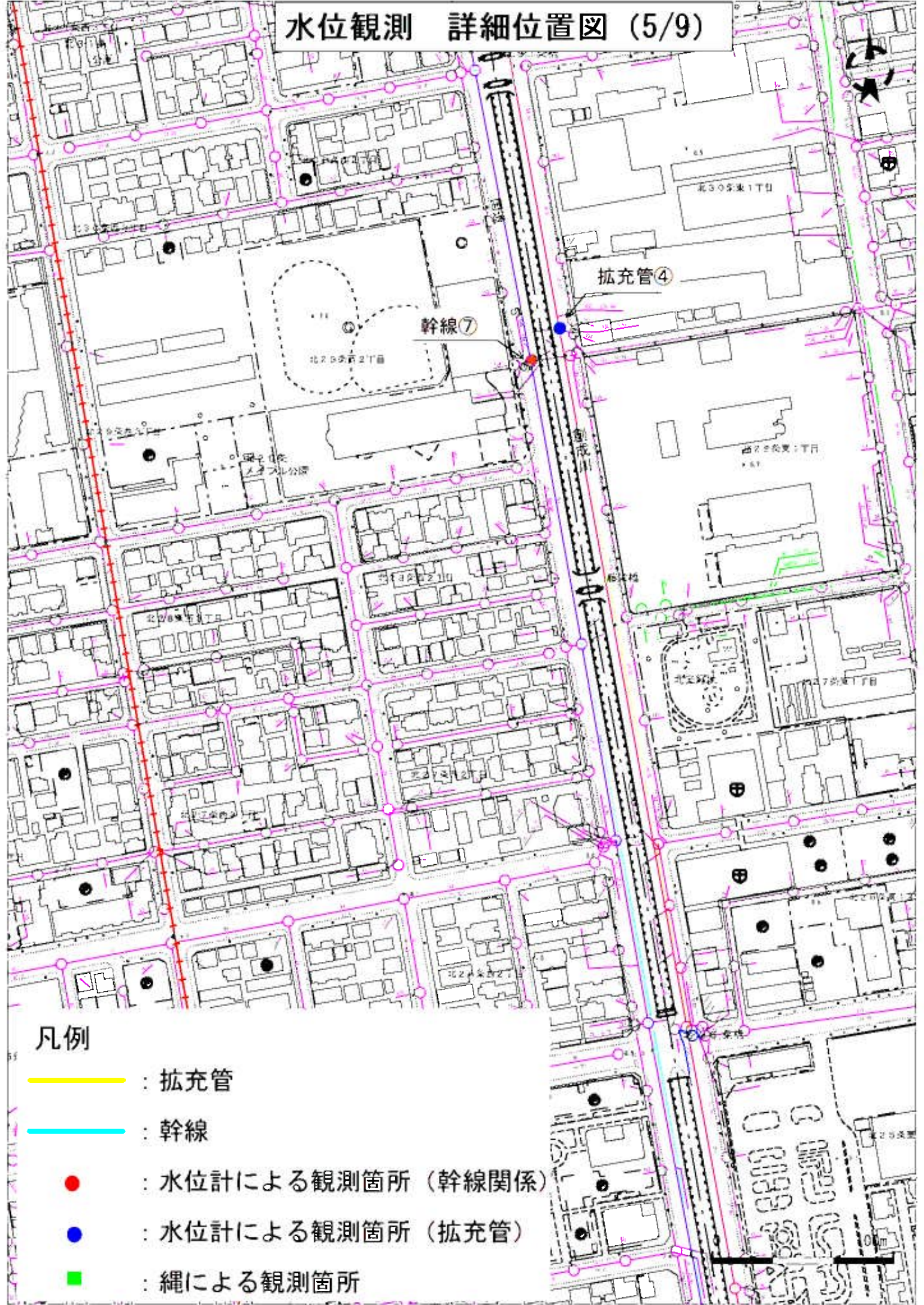


凡例






-  : 拡充管
-  : 幹線
-  : 水位計による観測箇所 (幹線関係)
-  : 水位計による観測箇所 (拡充管)
-  : 縄による観測箇所

100m

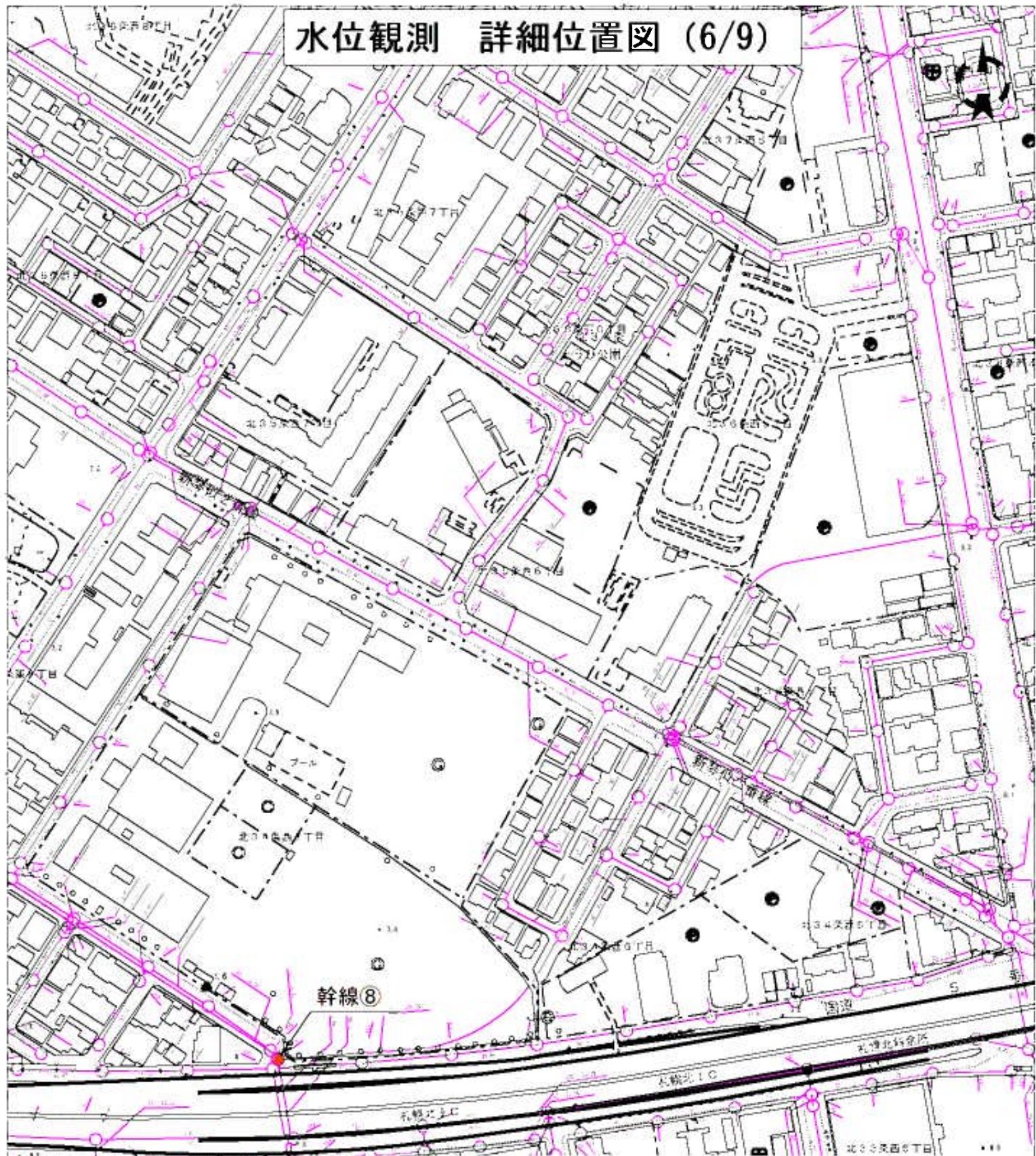
水位観測 詳細位置図 (5/9)








凡例

-  : 拡充管
-  : 幹線
-  : 水位計による観測箇所 (幹線関係)
-  : 水位計による観測箇所 (拡充管)
-  : 縄による観測箇所

水位観測 詳細位置図 (6/9)



凡例

-  : 拡充管
-  : 幹線
-  : 水位計による観測箇所 (幹線関係)
-  : 水位計による観測箇所 (拡充管)
-  : 縄による観測箇所

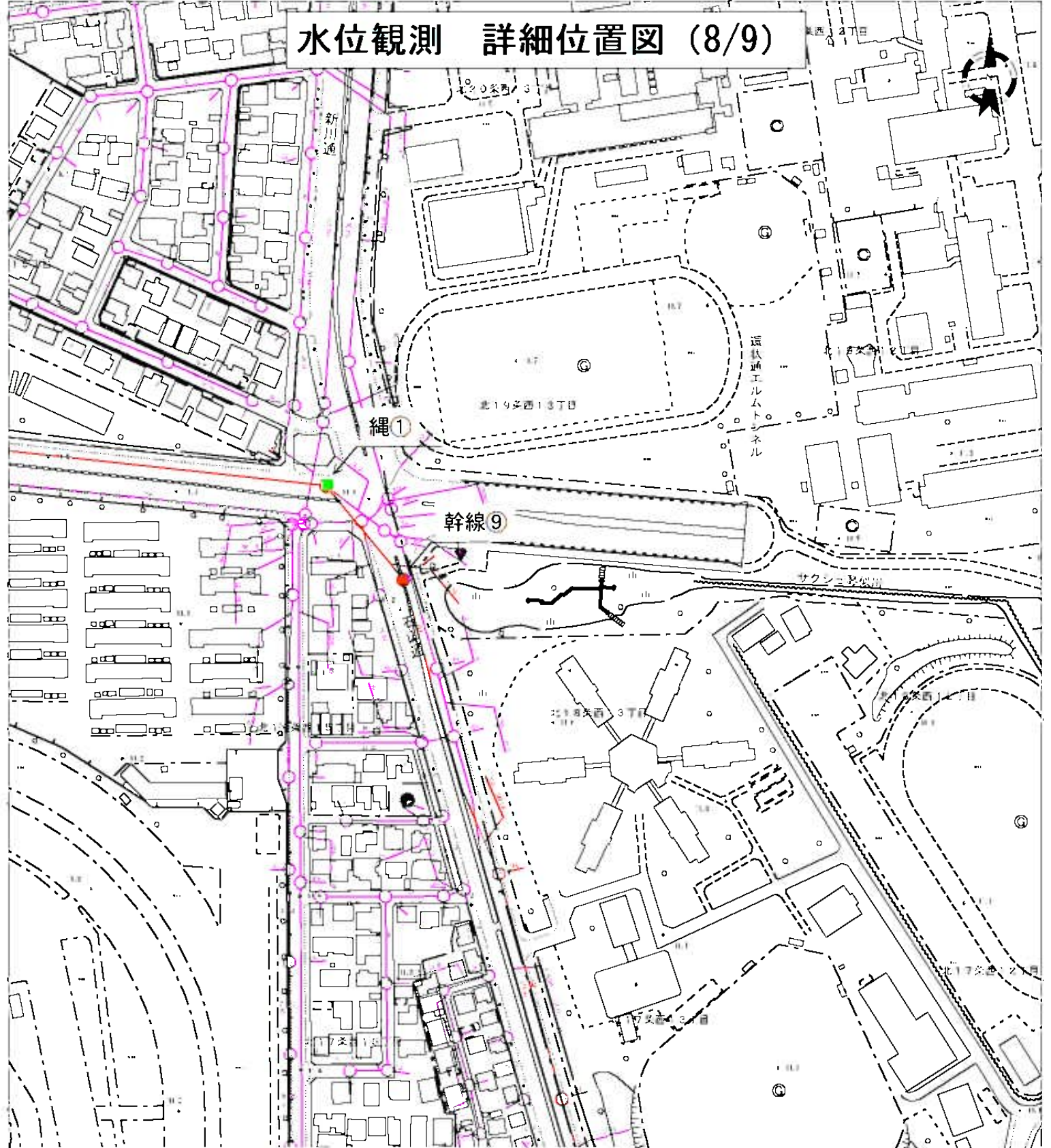
水位観測 詳細位置図 (7/9)








凡例

- : 拡充管
- : 幹線
- : 水位計による観測箇所 (幹線関係)
- : 水位計による観測箇所 (拡充管)
- : 縄による観測箇所

水位観測 詳細位置図 (8/9)



凡例






-  : 拡充管
-  : 幹線
-  : 水位計による観測箇所 (幹線関係)
-  : 水位計による観測箇所 (拡充管)
-  : 縄による観測箇所



水位観測 詳細位置図 (9/9)



凡例

-  : 拡充管
-  : 幹線
-  : 水位計による観測箇所 (幹線関係)
-  : 水位計による観測箇所 (拡充管)
-  : 縄による観測箇所