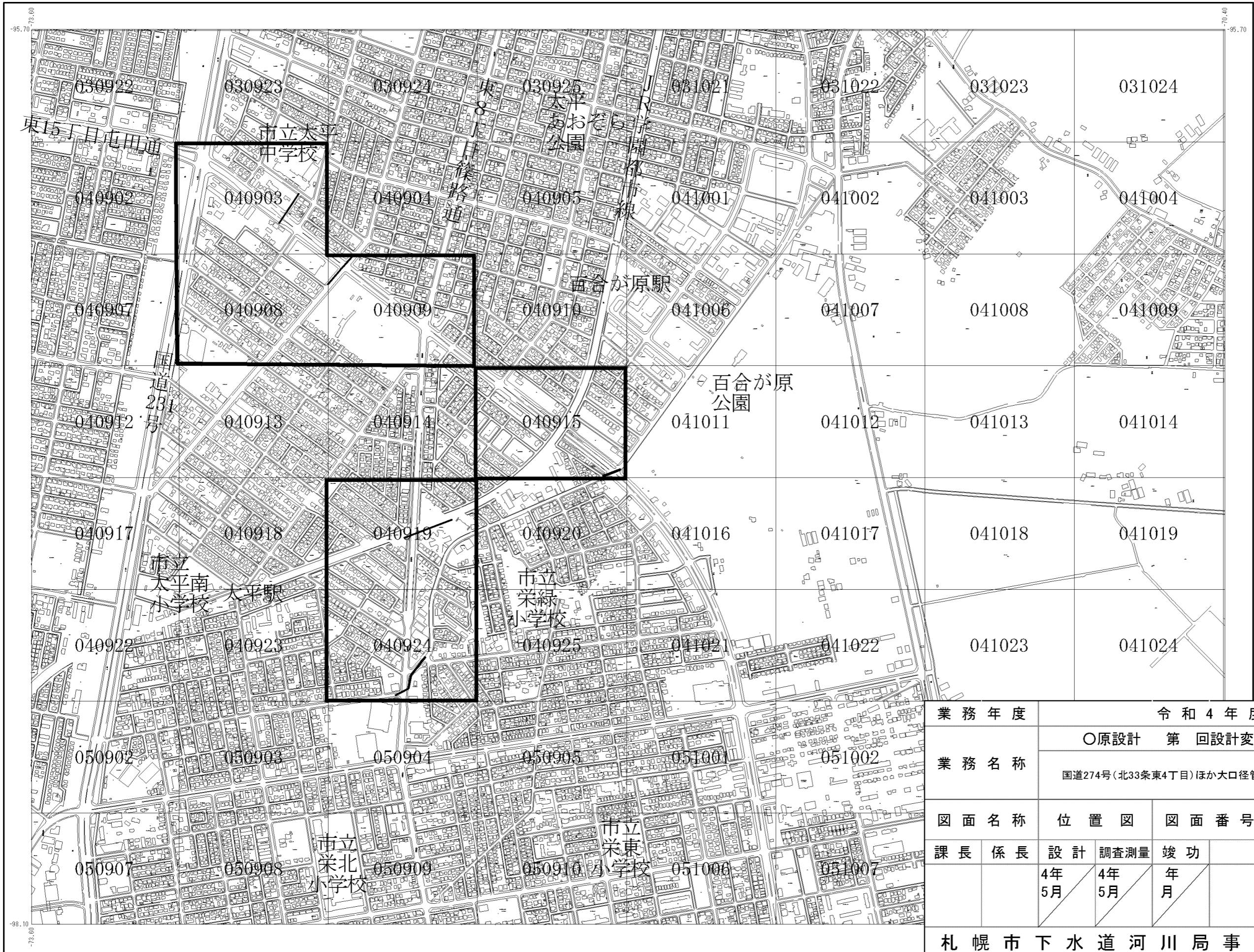


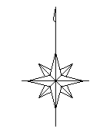
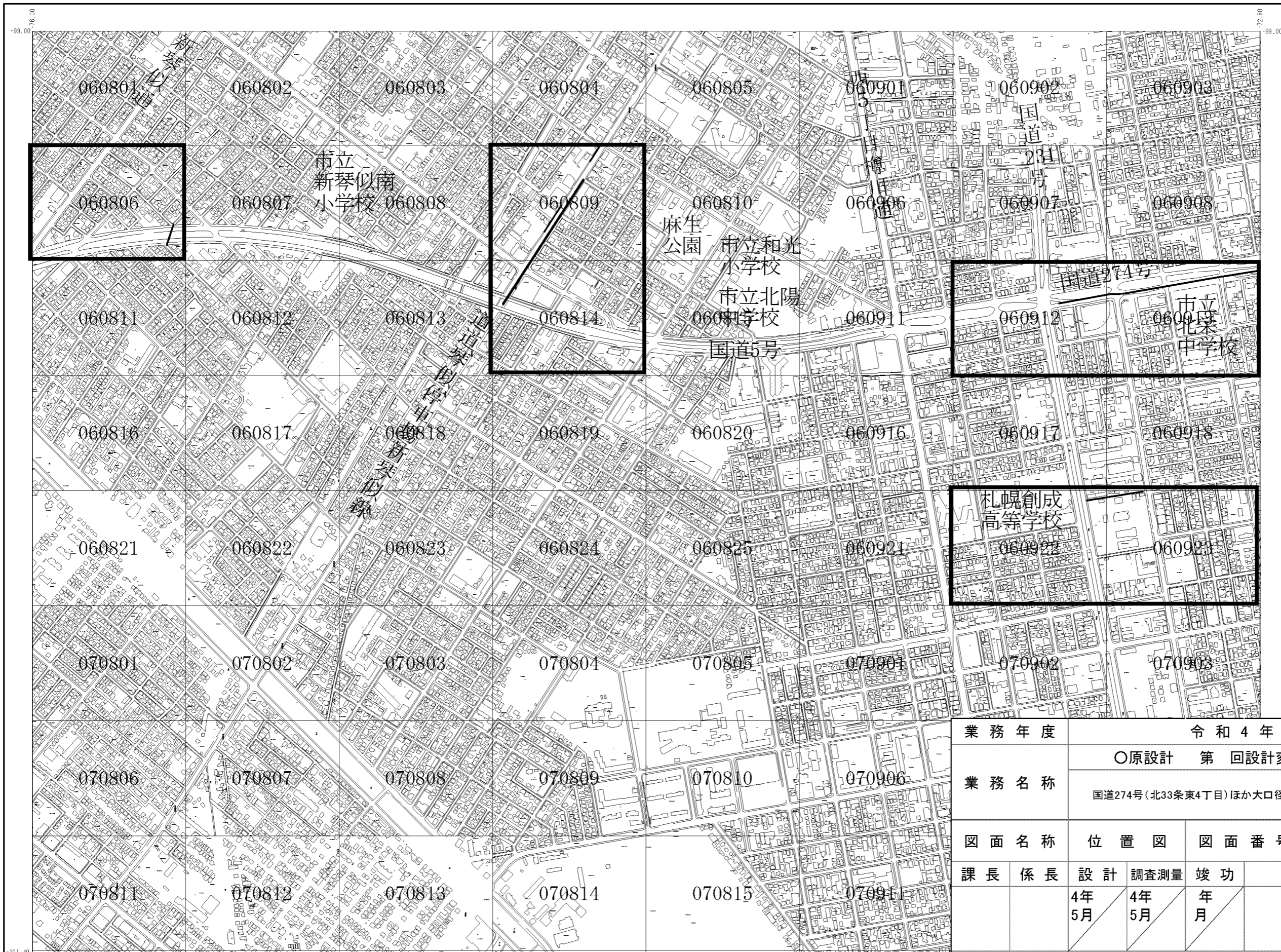
業務年度		令和4年度			
業務名称		○原設計 第 回設計変更 竣功図			
		国道274号(北33条東4丁目)ほか大口径管テレビカメラ調査業務			
図面名称		位置図	図面番号	全6枚の内1	
課長	係長	設計	調査測量	竣功	縮尺
		4年 5月	4年 5月	年 月	1:10,000
札幌市下水道河川局事業推進部					



業務年度	令和4年度			
業務名称	○原設計 第 回設計変更 竣功図			
	国道274号(北33条東4丁目)ほか大口径管テレビカメラ調査業務			
図面名称	位置図	図面番号	全6枚の内2	
課長	係長	設計	調査測量	竣功
		4年 5月	4年 5月	年 月
縮 尺				
1:10,000				
札幌市下水道河川局事業推進部				

1:10000

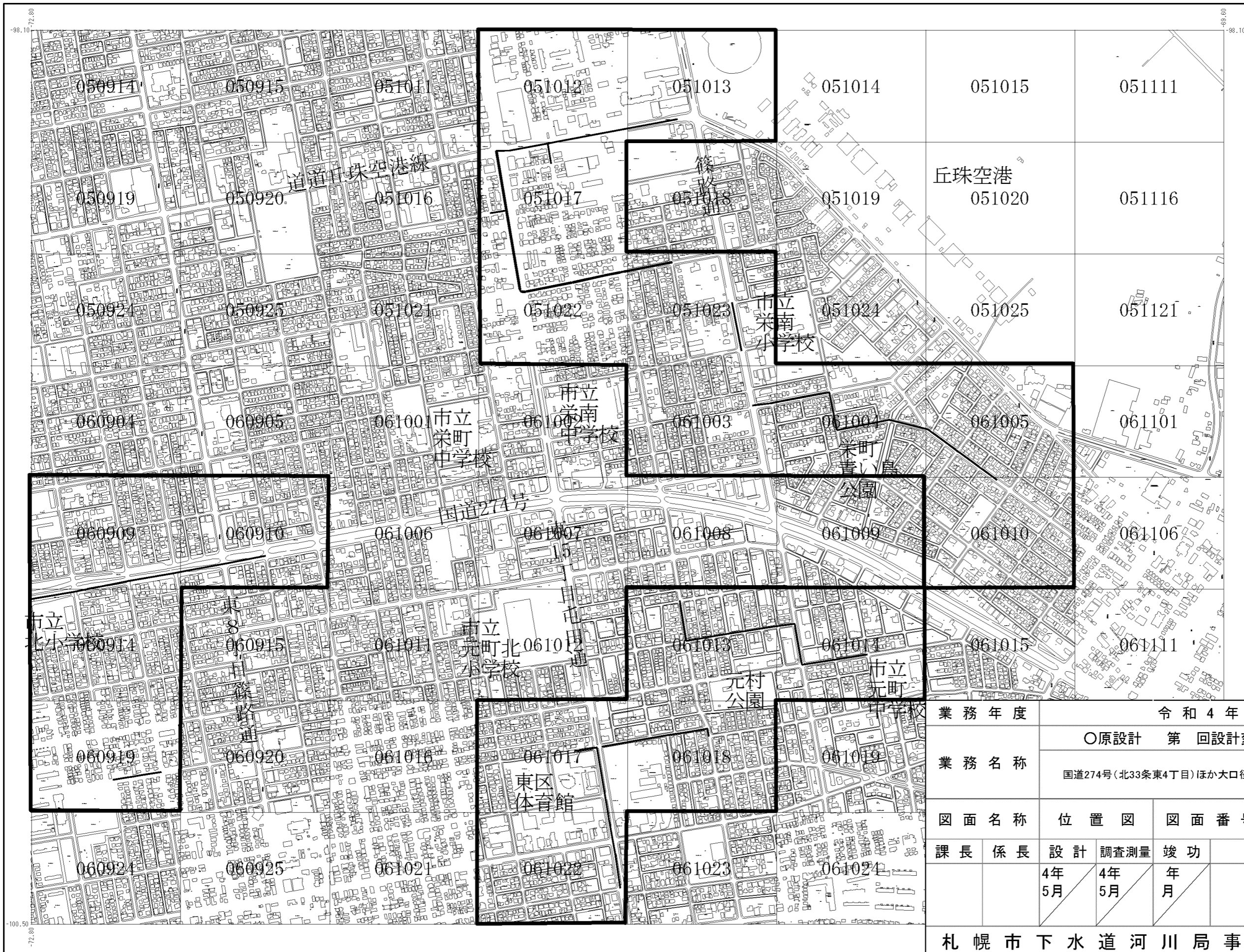




業務年度		令和4年度		
業務名称		○原設計 第 回設計変更 竣功図		
図面名称		位置 図	図面 番号	全6枚の内3
課長	係長	設計	調査測量	竣功
		4年 5月	4年 5月	年 月
		縮 尺		
		1:10,000		
札幌市下水道河川局事業推進部				

1:10000

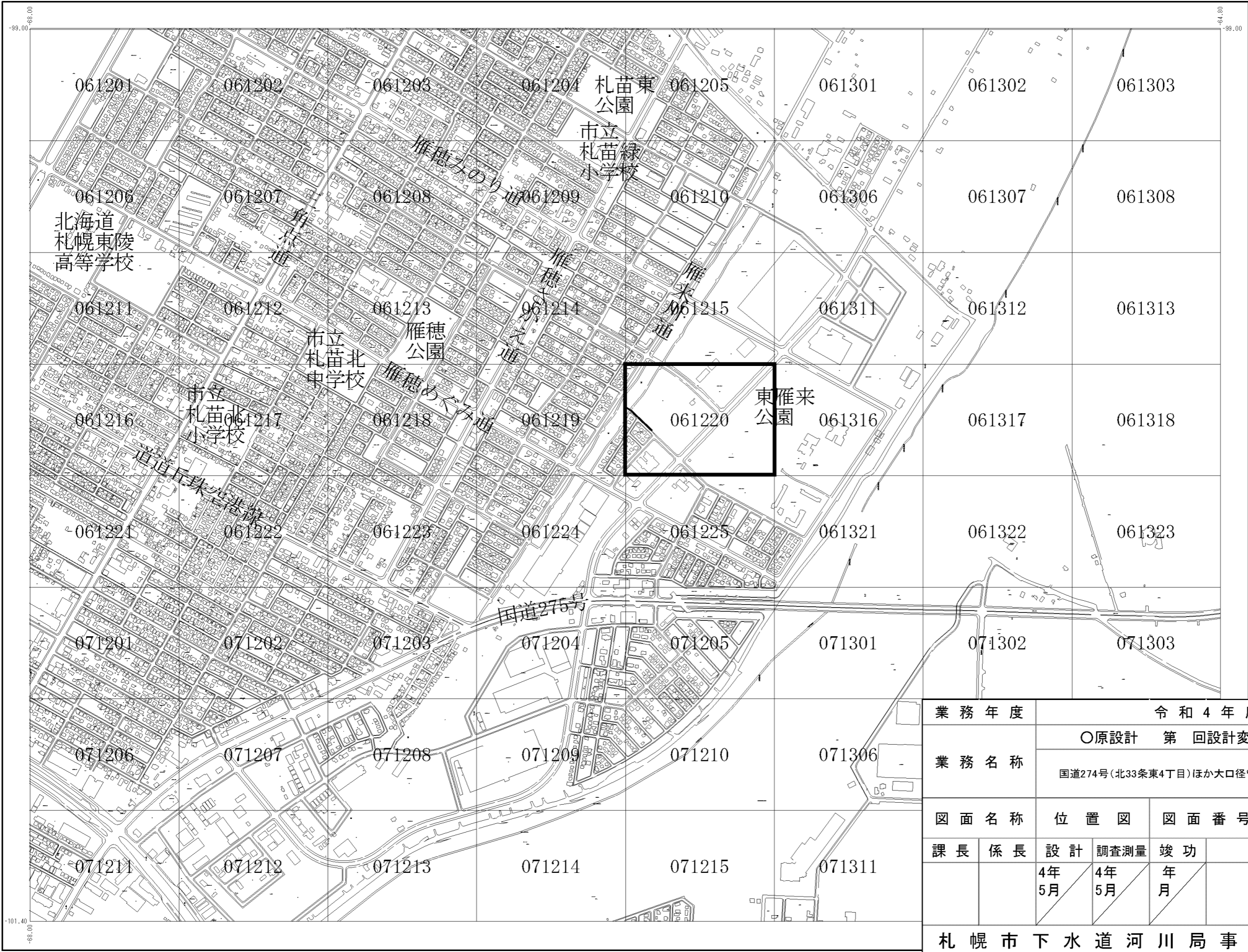




業務年度		令和4年度			
業務名称		○原設計 第 回設計変更 竣功図			
業務名称		国道274号(北33条東4丁目)ほか大口径管テレビカメラ調査業務			
図面名称		位置図	図面番号	全6枚の内4	
課長	係長	設計	調査測量	竣功	縮尺
		4年 5月	4年 5月	年 月	1:10,000
札幌市下水道河川局事業推進部					

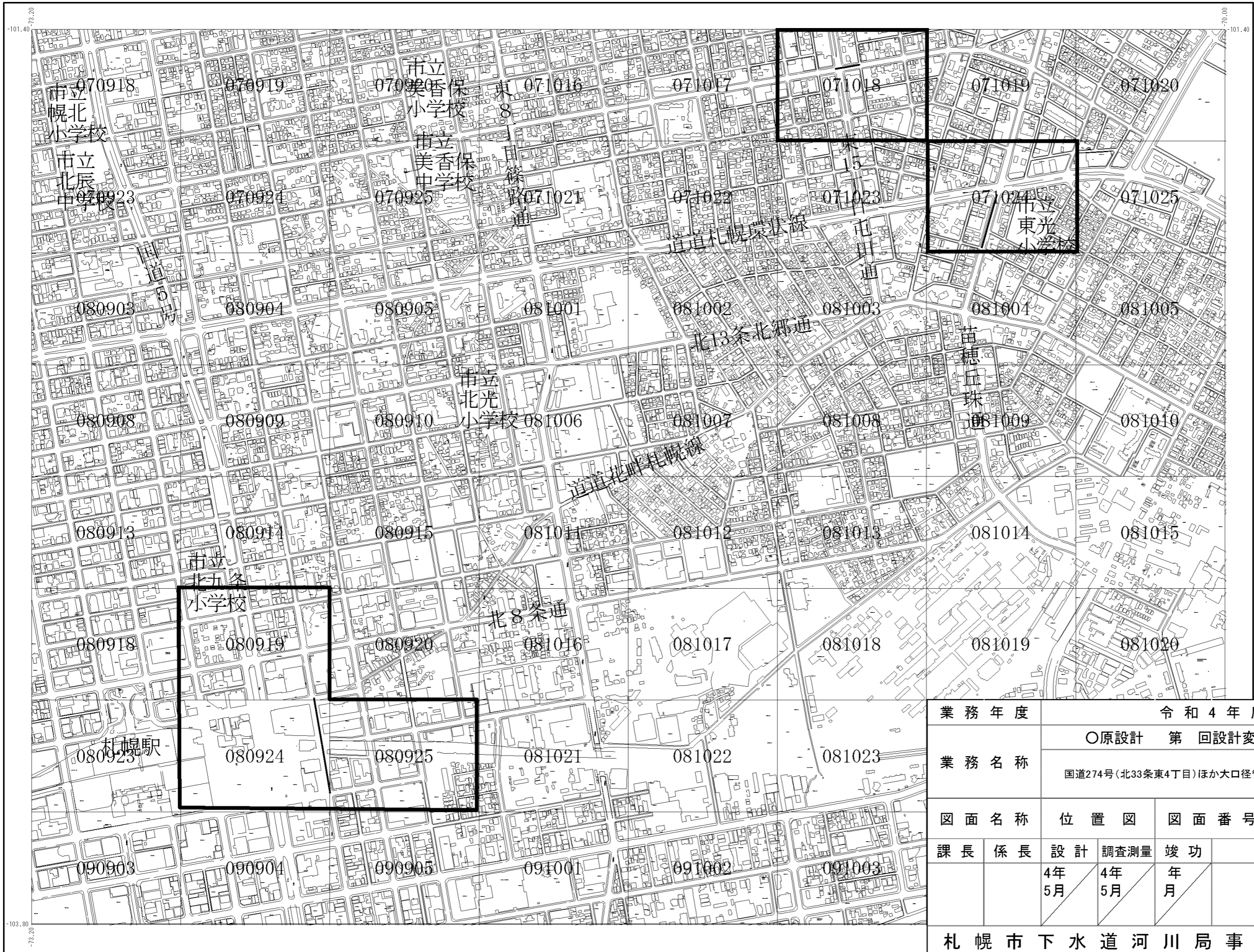
1:10000

0 750m



業務年度	令和4年度				
業務名称	○原設計 第 回設計変更 竣功図				
	国道274号(北33条東4丁目)ほか大口径管テレビカメラ調査業務				
図面名称	位置図	図面番号	全6枚の内5		
課長	係長	設計	調査測量	竣功	縮尺
		4年 5月	4年 5月	年 月	1:10,000
札幌市下水道河川局事業推進部					





業務年度	令和4年度		
業務名称	○原設計 第 回設計変更 竣功図 国道274号(北33条東4丁目)ほか大口径管テレビカメラ調査業務		
図面名称	位置図	図面番号	全6枚の内6
課長	係長	設計	調査測量
		4年 5月	4年 5月
		竣功	縮尺
		年 月	1:10,000
札幌市下水道河川局事業推進部			

