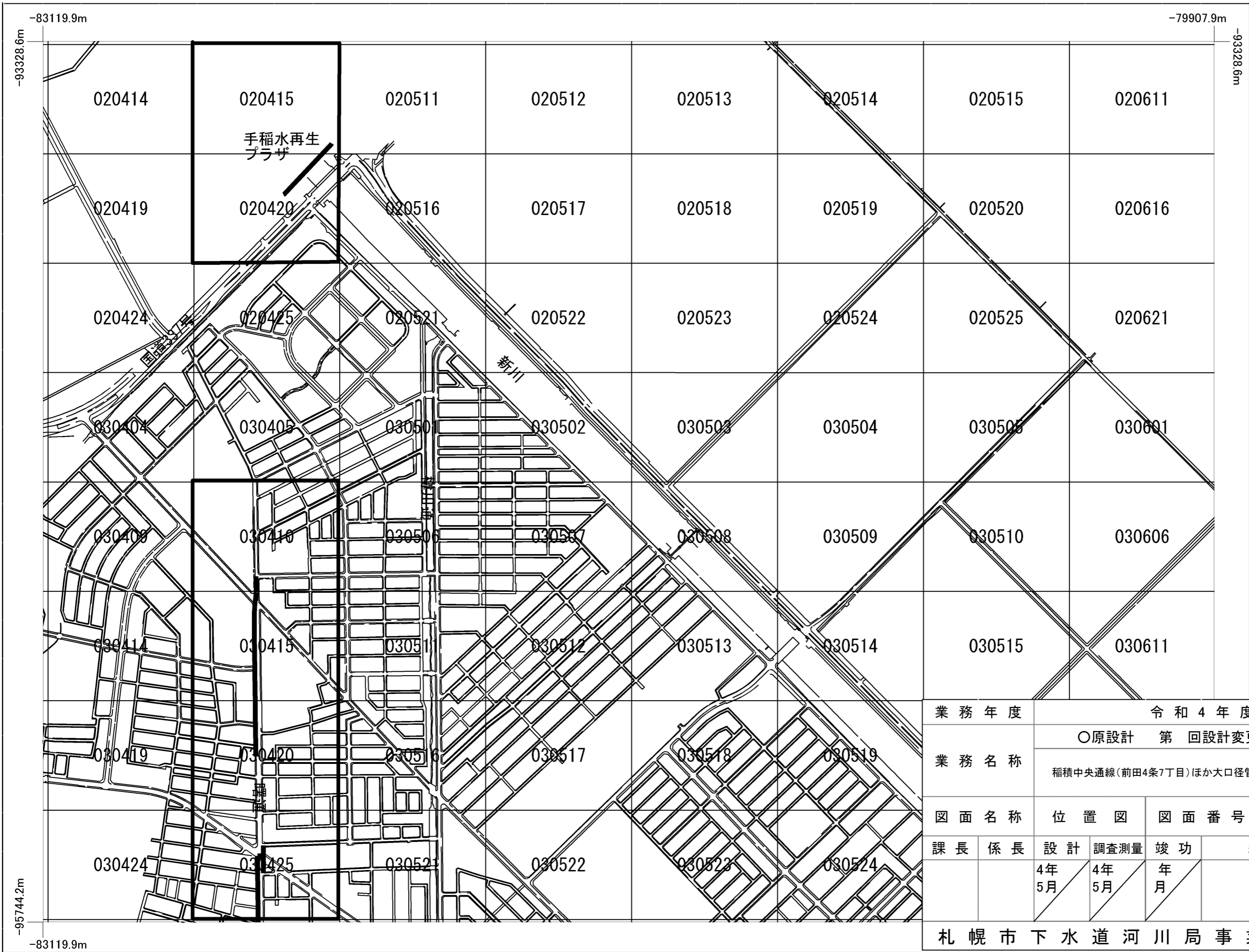
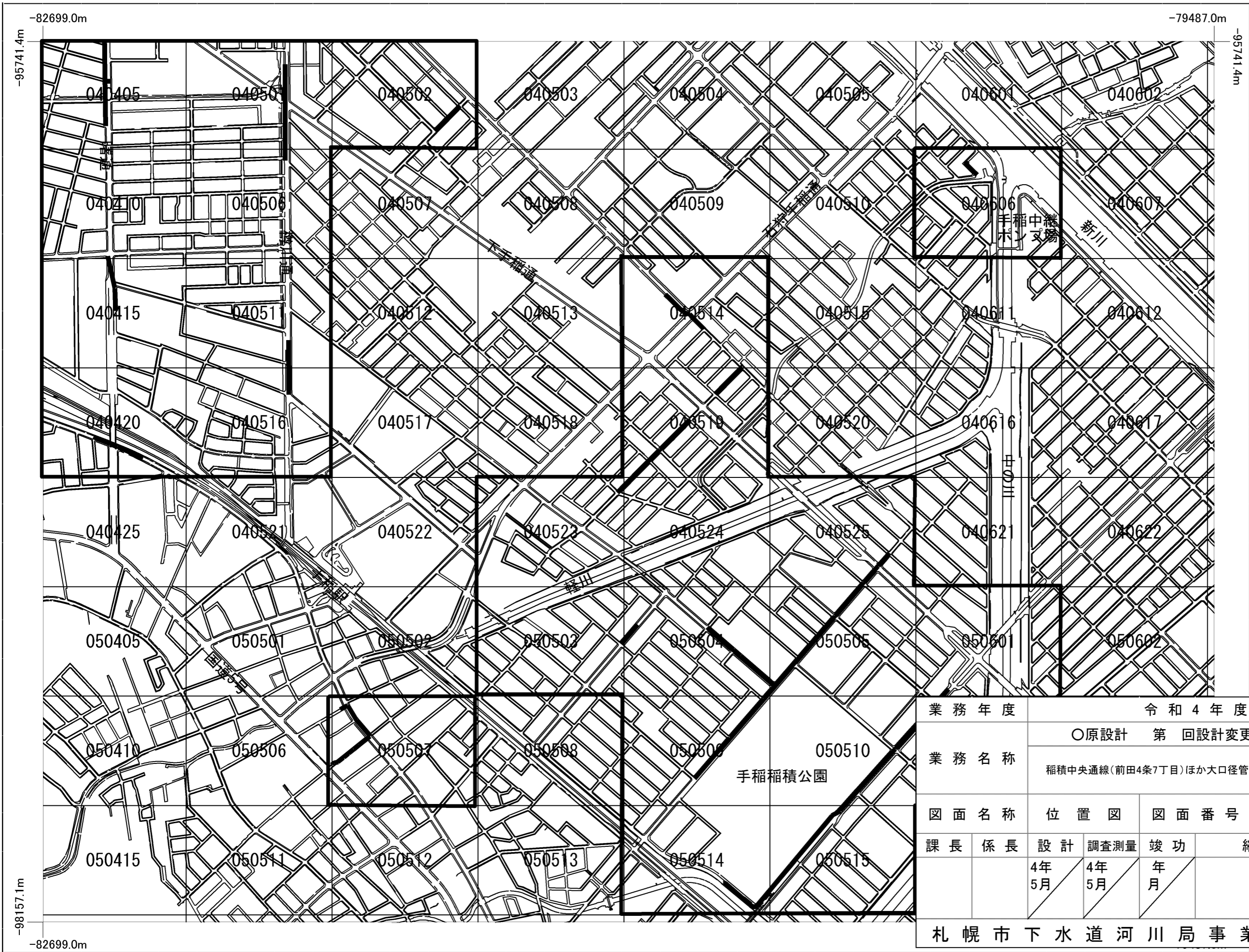


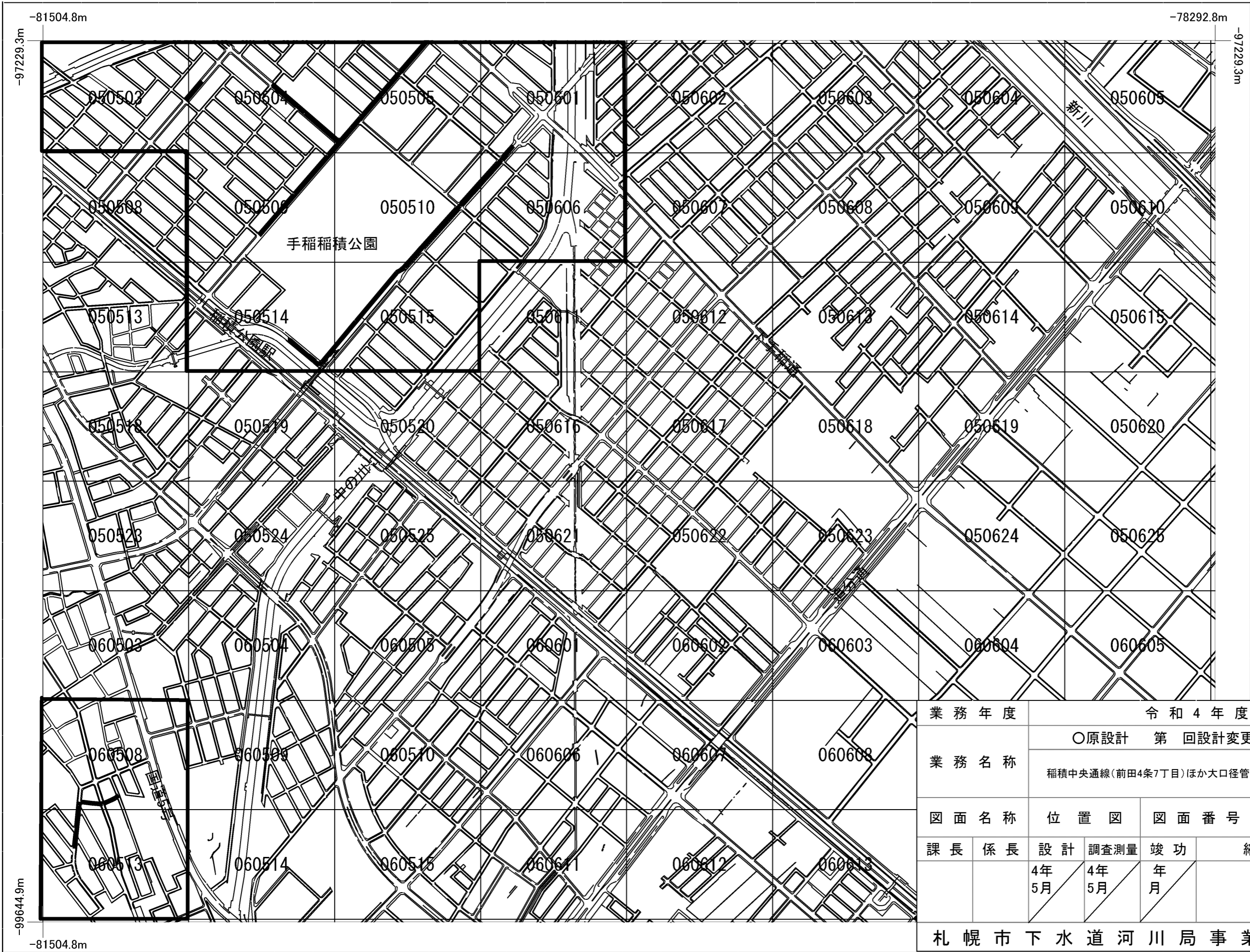
業務年度	令和4年度			
業務名称	○原設計 第 回設計変更 竣功図 稲穂中央通線(前田4条7丁目)ほか大口径管テレビカメラ調査業務			
図面名称	位置図	図面番号	全7枚の内1	
課長	係長	設計	調査測量	竣功
		4年 5月	4年 5月	年 月
				縮 尺
				1:10,000
札幌市下水道河川局事業推進部				



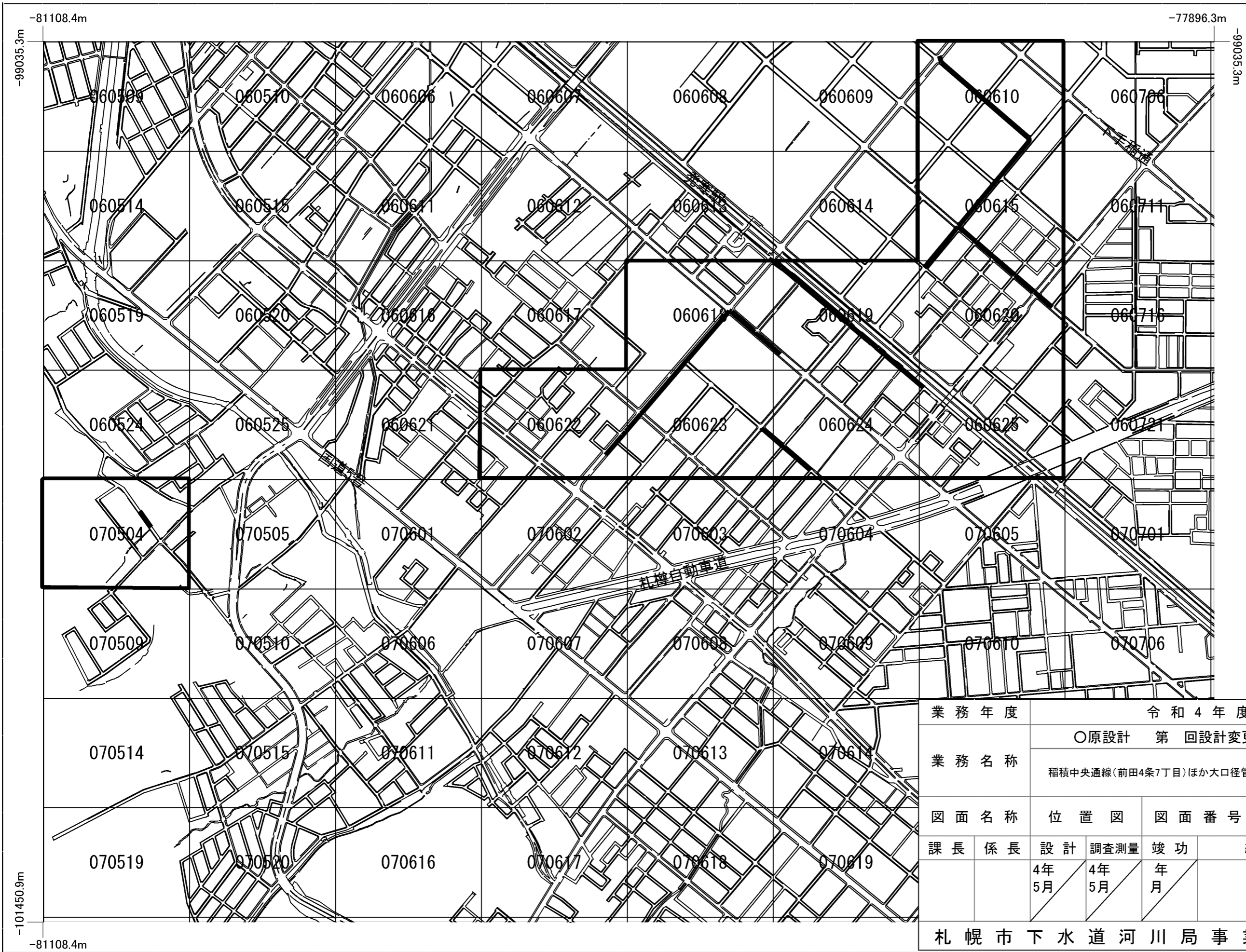
業務年度	令和4年度			
業務名称	○原設計 第 回設計変更 竣功図 稲積中央通線(前田4条7丁目)ほか大口径管テレビカメラ調査業務			
図面名称	位置図	図面番号	全7枚の内2	
課長	係長	設計	調査測量	竣功
		4年 5月	4年 5月	年 月
				縮 尺
				1:10,000
札幌市下水道河川局事業推進部				



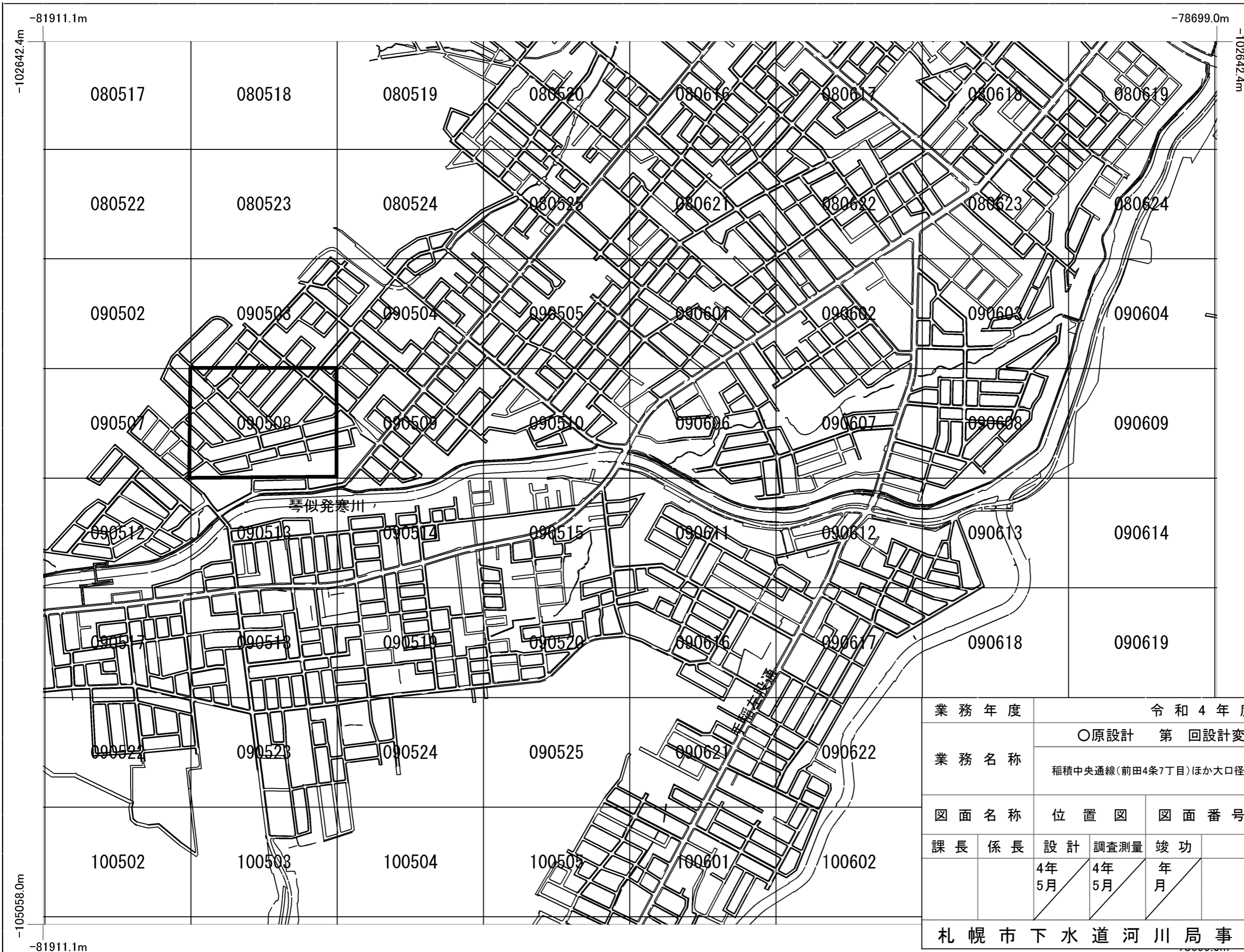
業務年度	令和4年度			
業務名称	○原設計 第 回設計変更 竣功図			
業務名称	稲積中央通線(前田4条7丁目)ほか大口径管テレビカメラ調査業務			
図面名称	位置図	図面番号	全7枚の内3	
課長	係長	設計	調査測量	竣功
		4年 5月	4年 5月	年 月
				縮 尺
				1:10,000
札幌市下水道河川局事業推進部				




業務年度	令和4年度			
業務名称	○原設計 第 回設計変更 竣功図 稲積中央通線(前田4条7丁目)ほか大口径管テレビカメラ調査業務			
図面名称	位置図	図面番号	全7枚の内4	
課長	係長	設計	調査測量	竣功
		4年 5月	4年 5月	年 月
				縮 尺
				1:10,000
札幌市下水道河川局事業推進部				

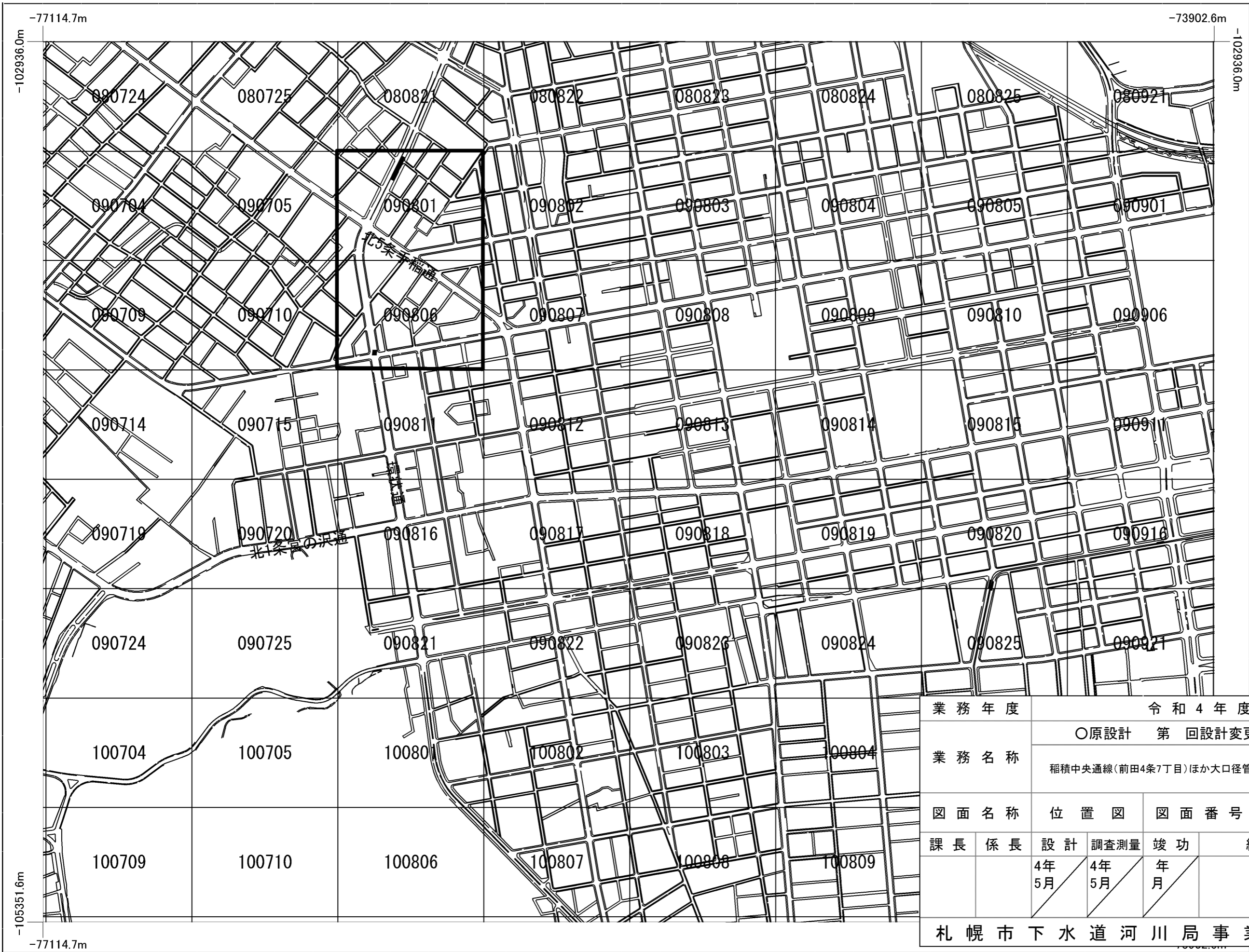


業務年度		令和4年度			
業務名称		○原設計 第 回設計変更 竣功図			
業務名称		稲積中央通線(前田4条7丁目)ほか大口径管テレビカメラ調査業務			
図面名称		位置図	図面番号	全7枚の内5	
課長	係長	設計	調査測量	竣功	縮尺
		4年 5月	4年 5月	年 月	1:10,000
札幌市下水道河川局事業推進部					



業務年度		令和4年度			
業務名称		○原設計 第 回設計変更 竣功図			
		稲積中央通線(前田4条7丁目)ほか大口径管テレビカメラ調査業務			
図面名称		位置図	図面番号	全7枚の内6	
課長	係長	設計	調査測量	竣功	縮尺
		4年 5月	4年 5月	年 月	1:10,000
札幌市下水道河川局事業推進部					





業務年度		令和4年度			
業務名称		○原設計 第 回設計変更 竣功図			
業務名称		稲積中央通線(前田4条7丁目)ほか大口径管テレビカメラ調査業務			
図面名称		位置図	図面番号	全7枚の内7	
課長	係長	設計	調査測量	竣功	縮尺
		4年 5月	4年 5月	年 月	1:10,000
札幌市下水道河川局事業推進部					