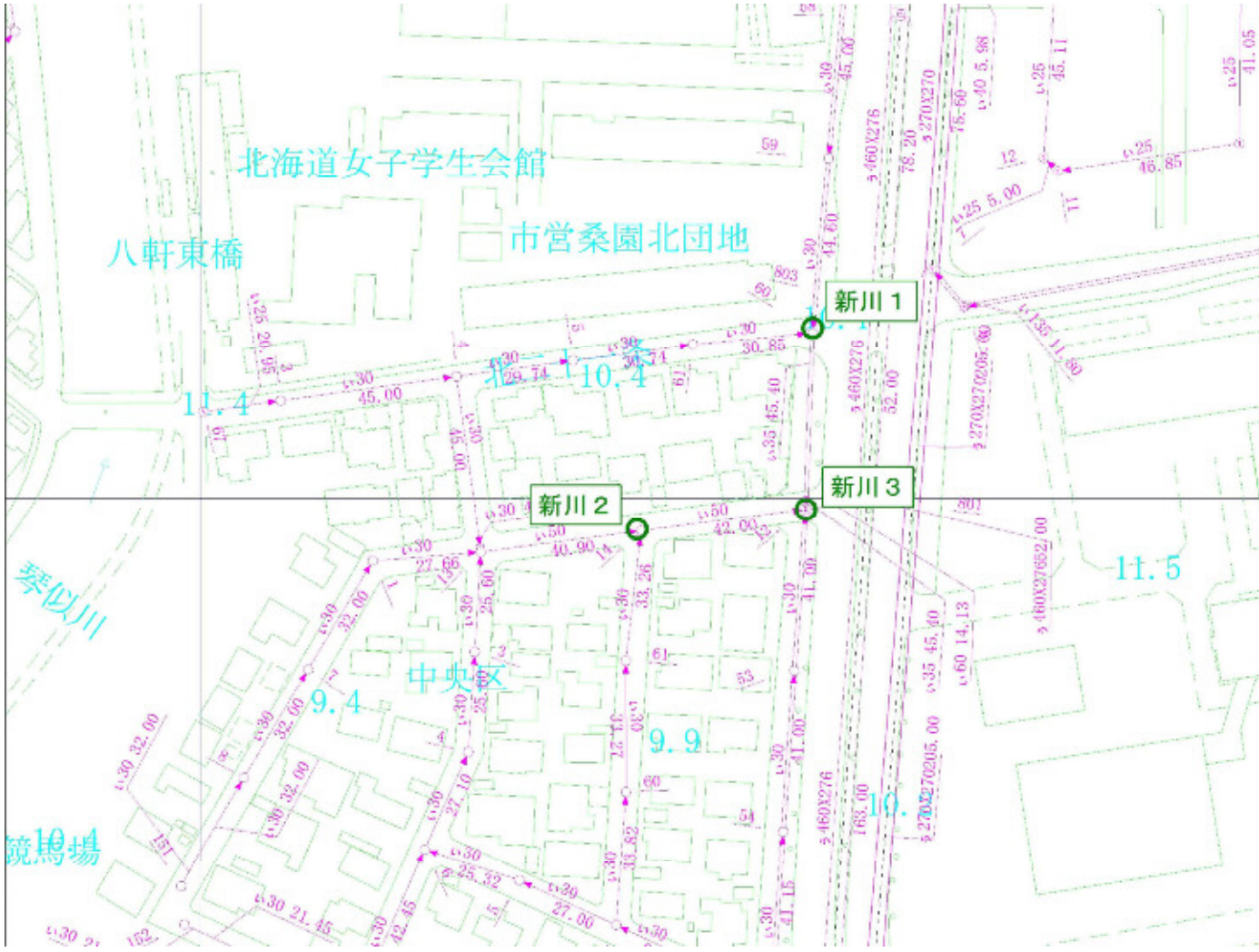


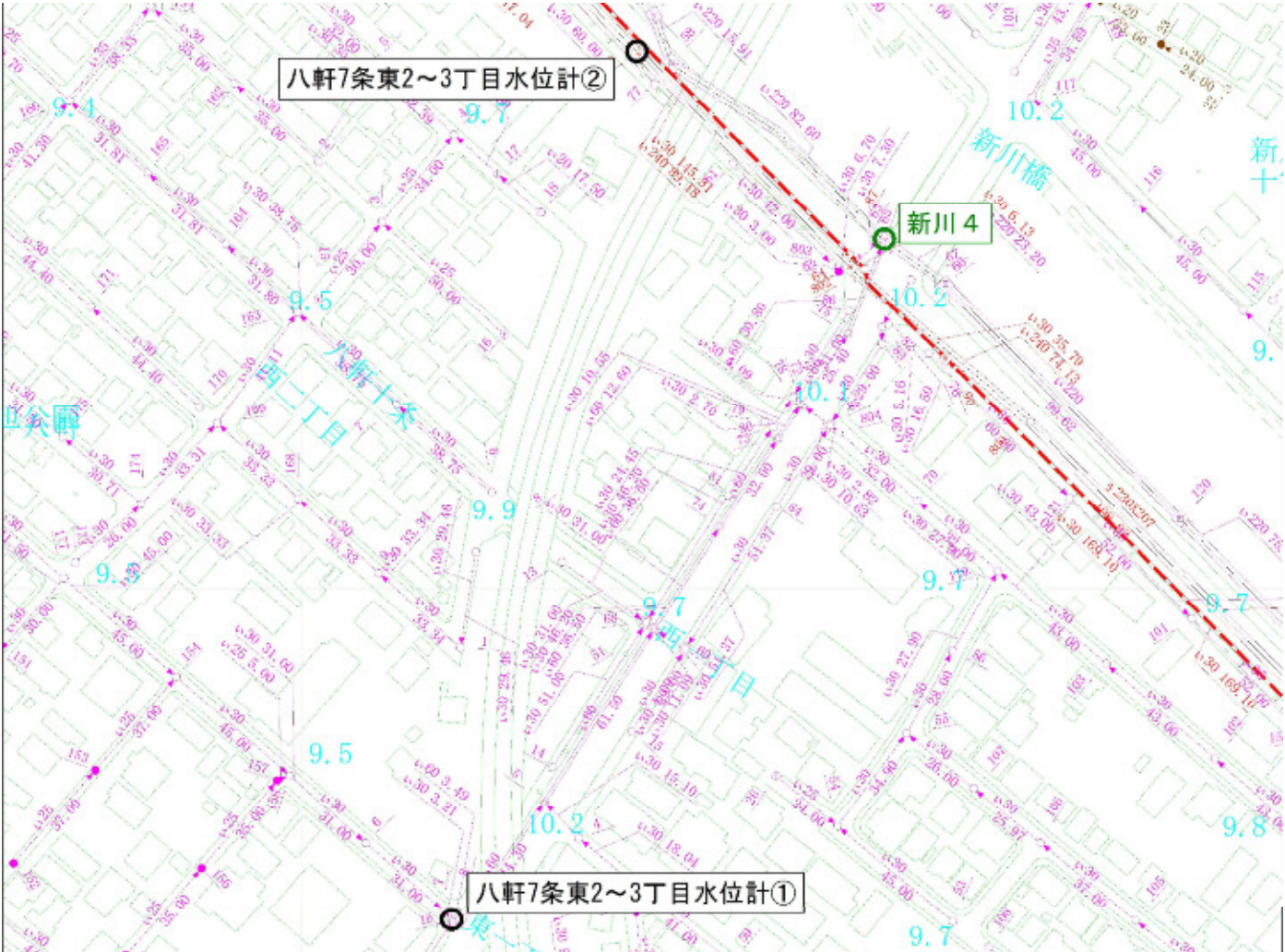
No.	新川 1 ~ 新川 3	住所	中央区北 20 条西 15 丁目
-----	-------------	----	------------------

【管路網図】



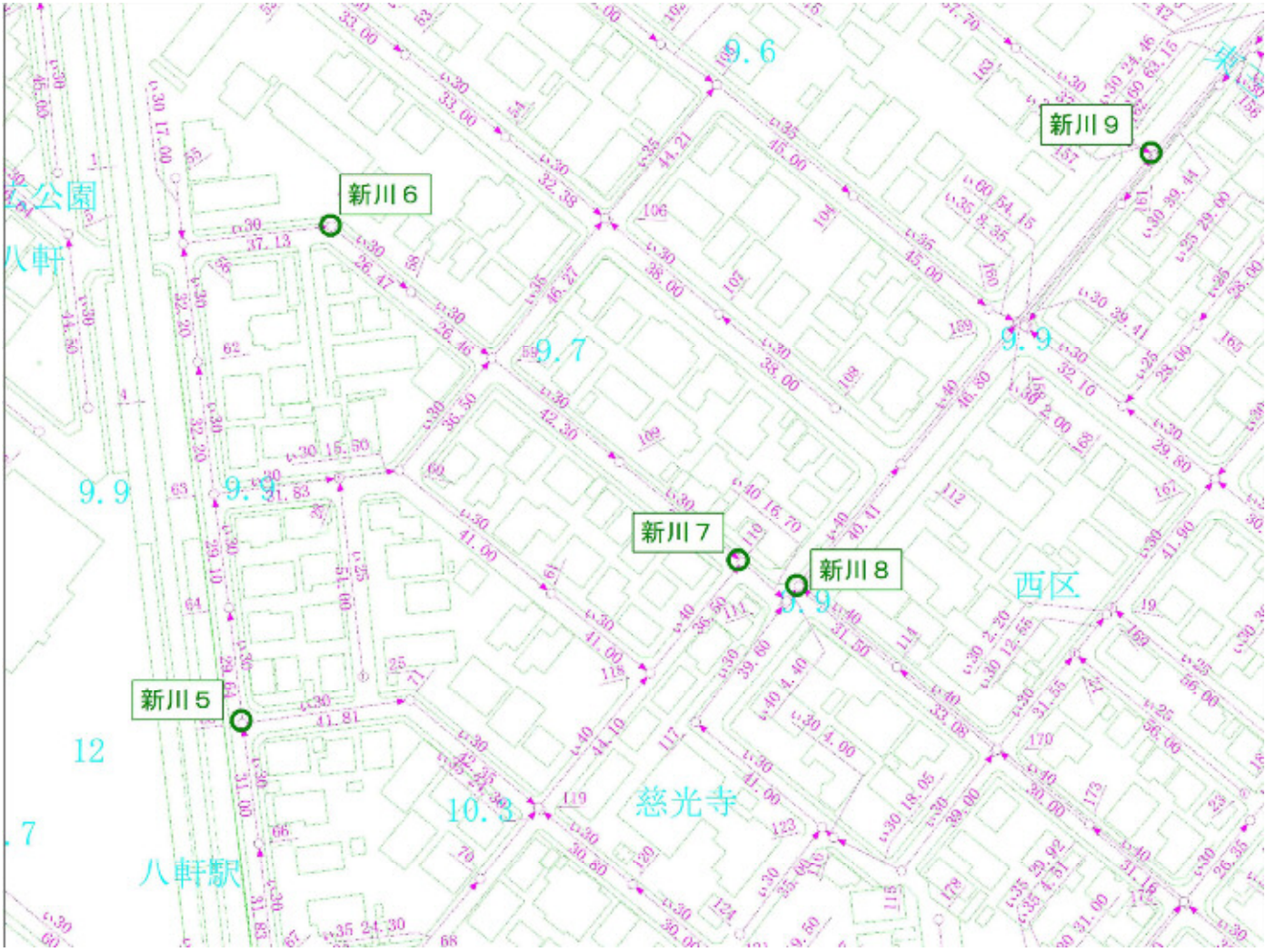
No.	新川 4	～ 新川 4	住所	西区八軒 10 条西 1 丁目
-----	------	--------	----	-----------------

【管路網図】



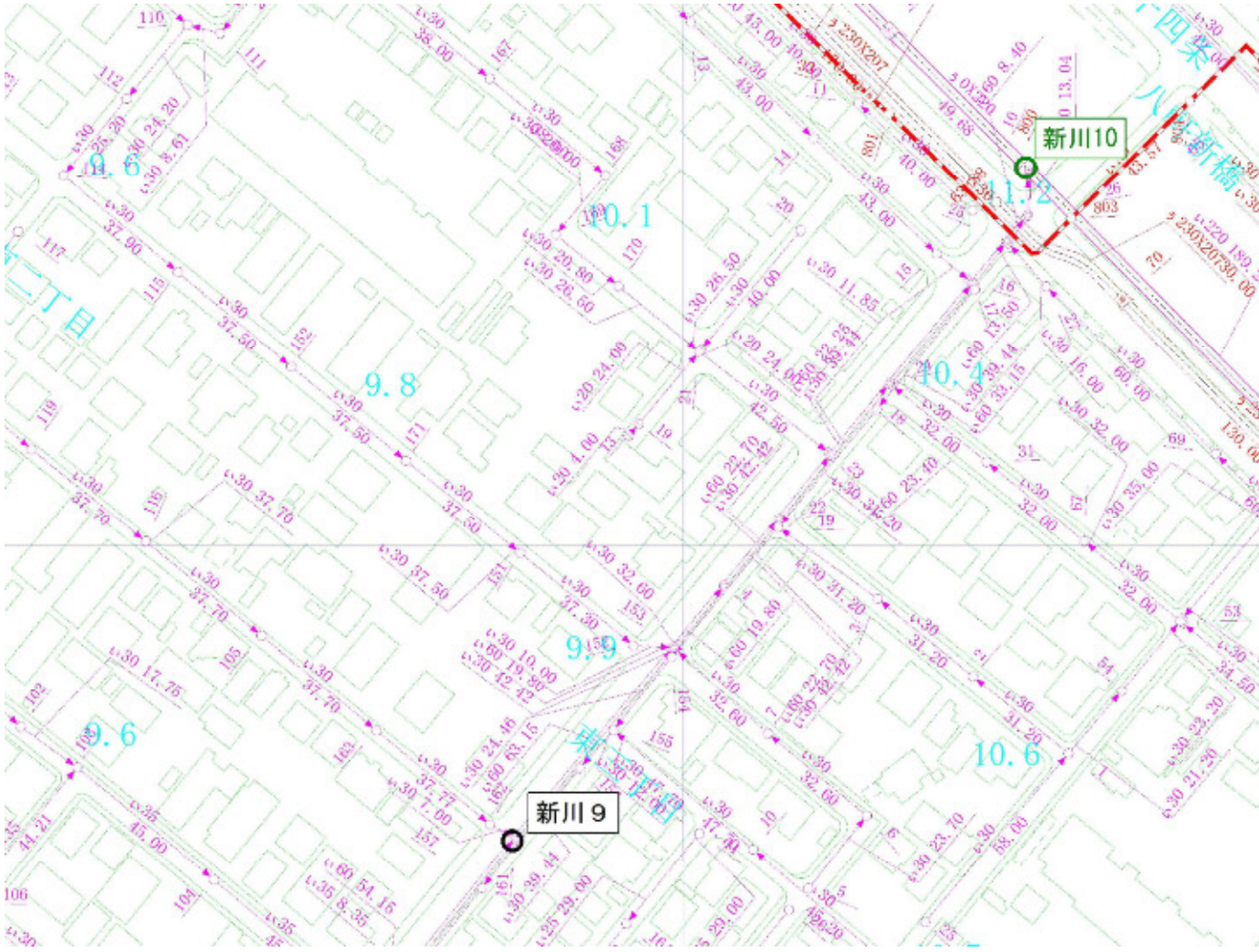
No.	新川 5	～	新川 9	住所	西区八軒 7 条東 2 丁目
-----	------	---	------	----	----------------

【管路網図】



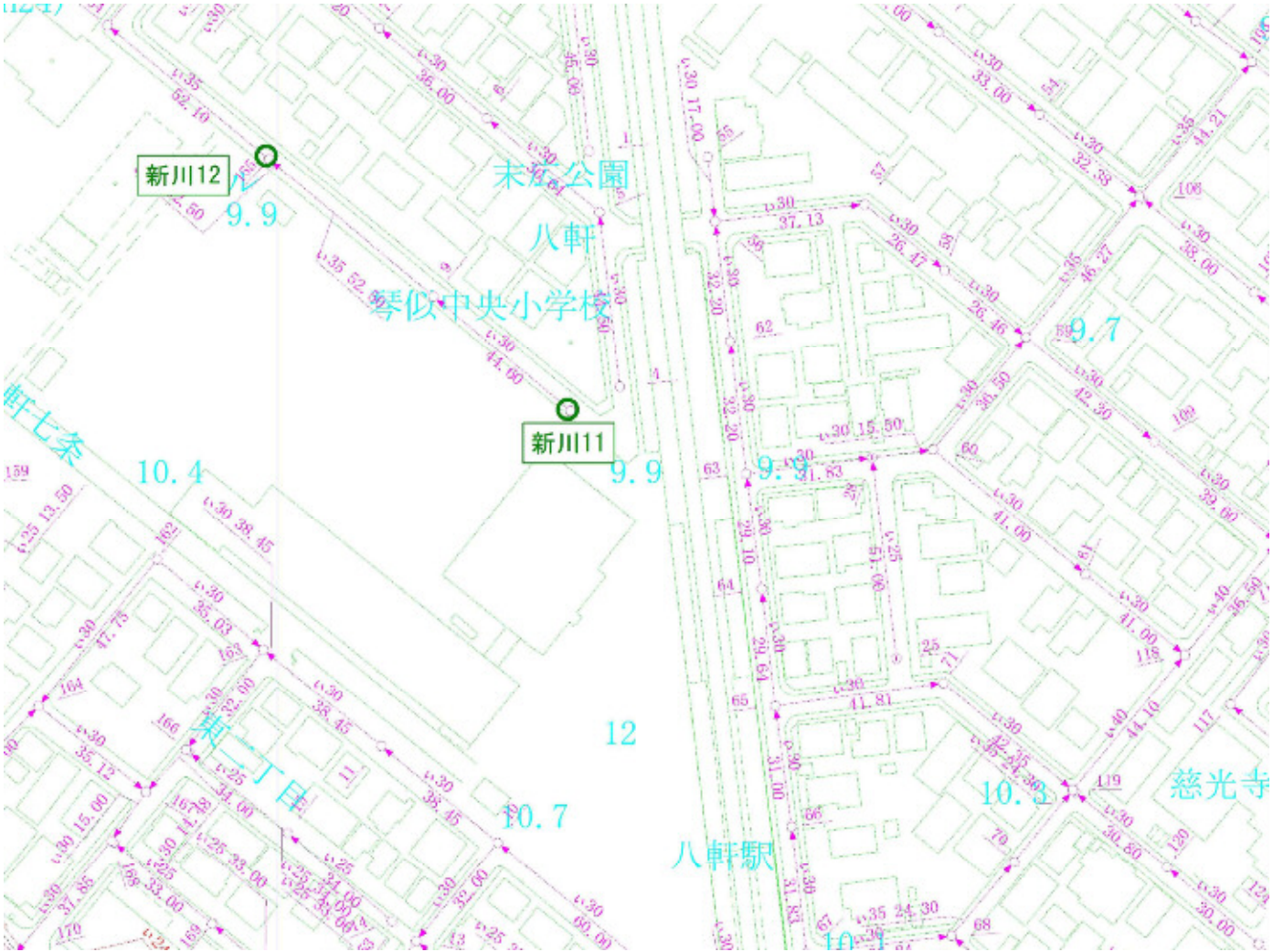
No.	新川 10	～ 新川 10	住所	西区八軒 10 条東 2 丁目
-----	-------	---------	----	-----------------

【管路網図】



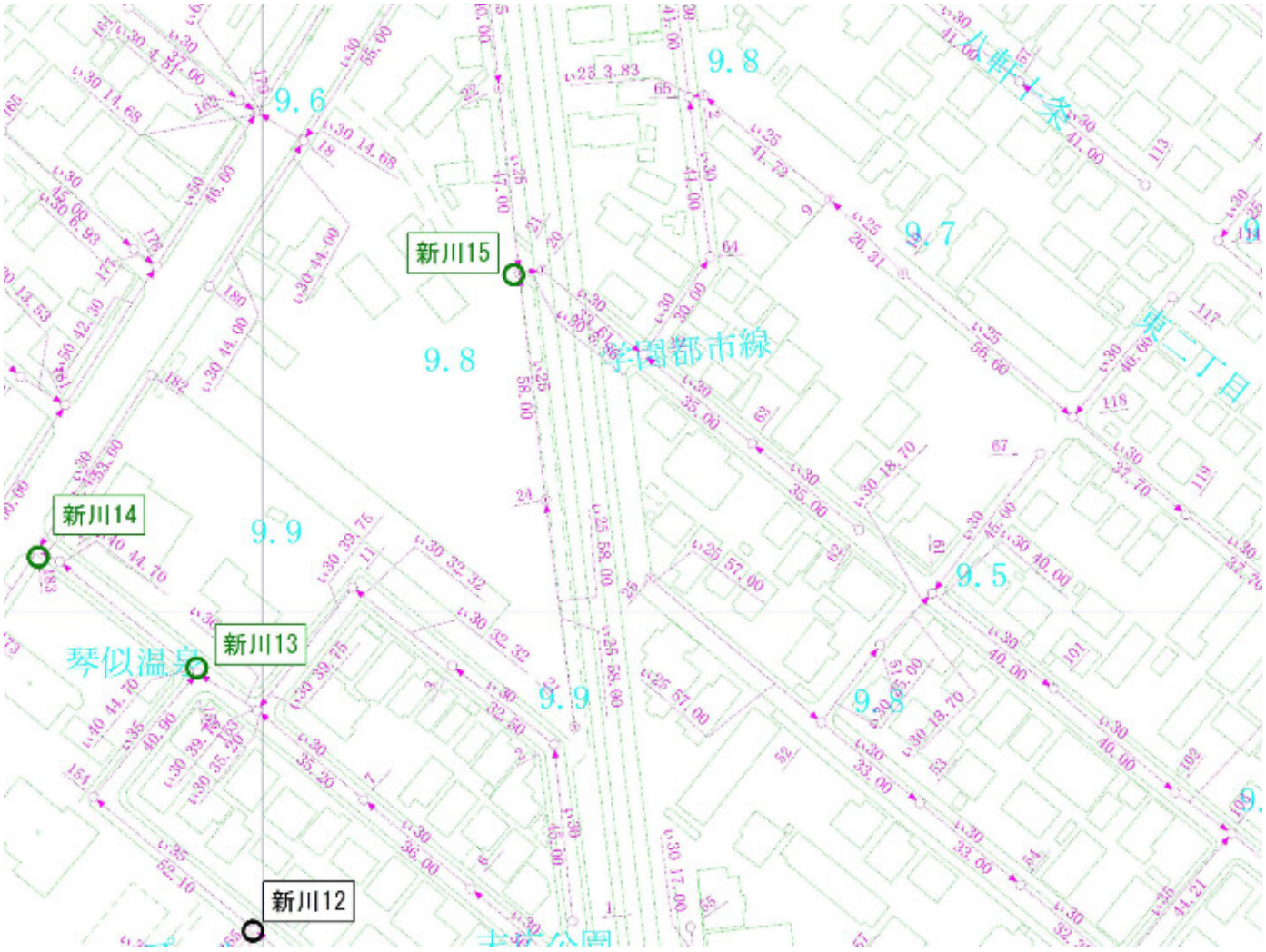
No.	新川 11	～ 新川 12	住所	西区八軒 7 条東 1 丁目
-----	-------	---------	----	----------------

【管路網図】



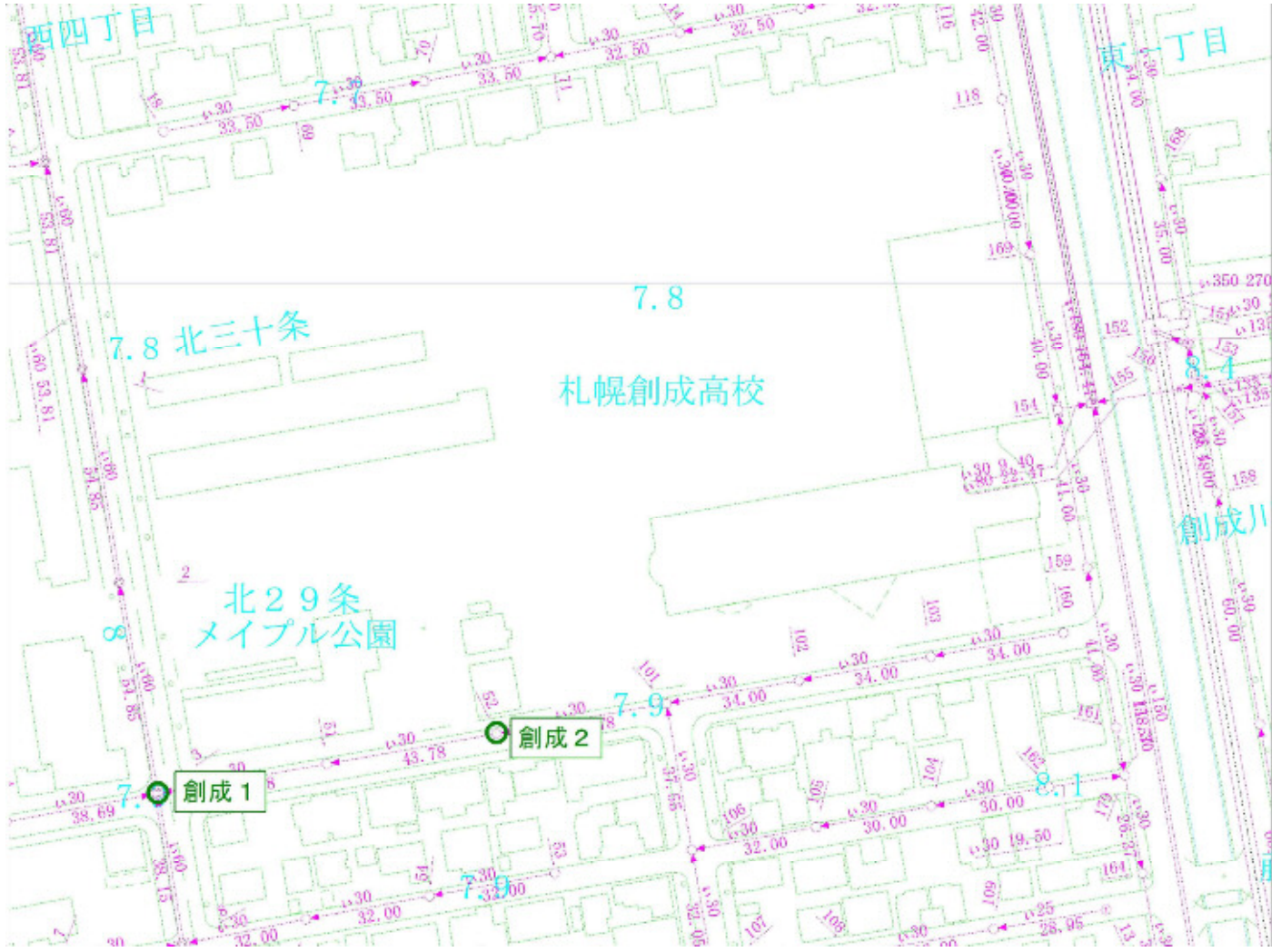
No.	新川 13	～ 新川 15	住所	西区八軒 7 条 1 丁目～8 条東 1 丁目
-----	-------	---------	----	-------------------------

【管路網図】



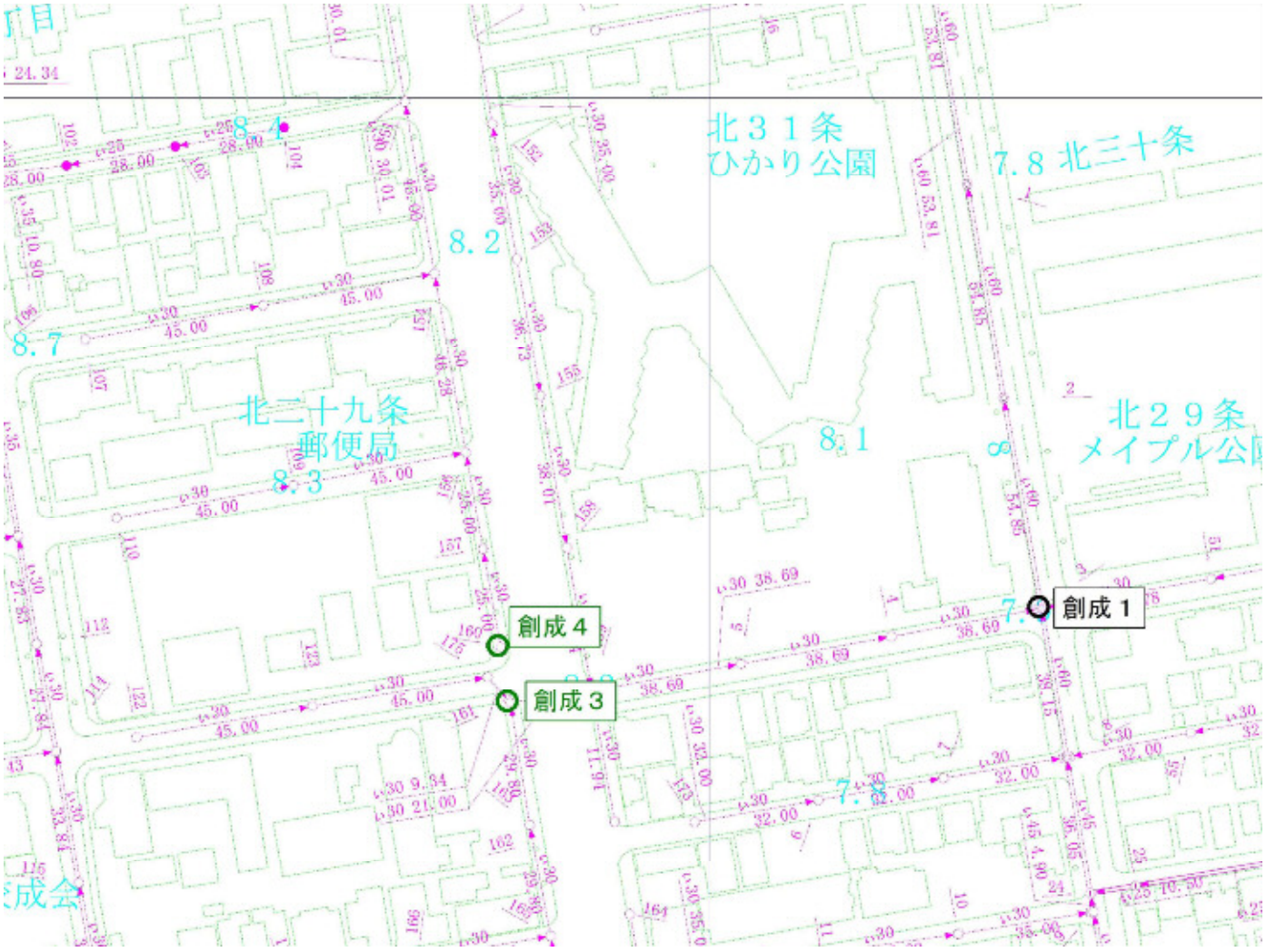
No.	創成 1	～ 創成 2	住所	北区北 28 条西 3 丁目
-----	------	--------	----	----------------

【管路網図】



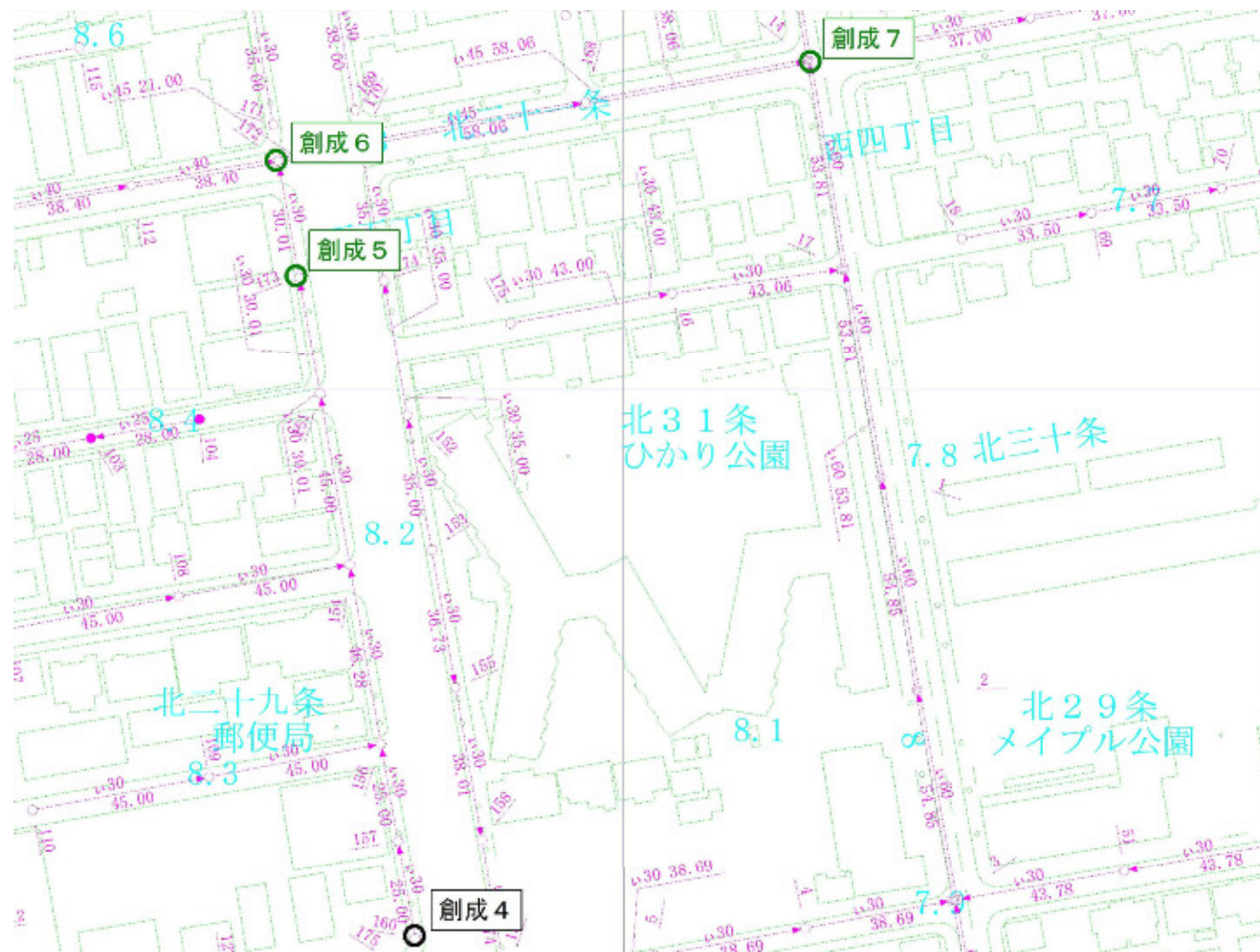
No.	創成 3	～ 創成 4	住所	北区北 28 条西 4 丁目
-----	------	--------	----	----------------

【管路網図】



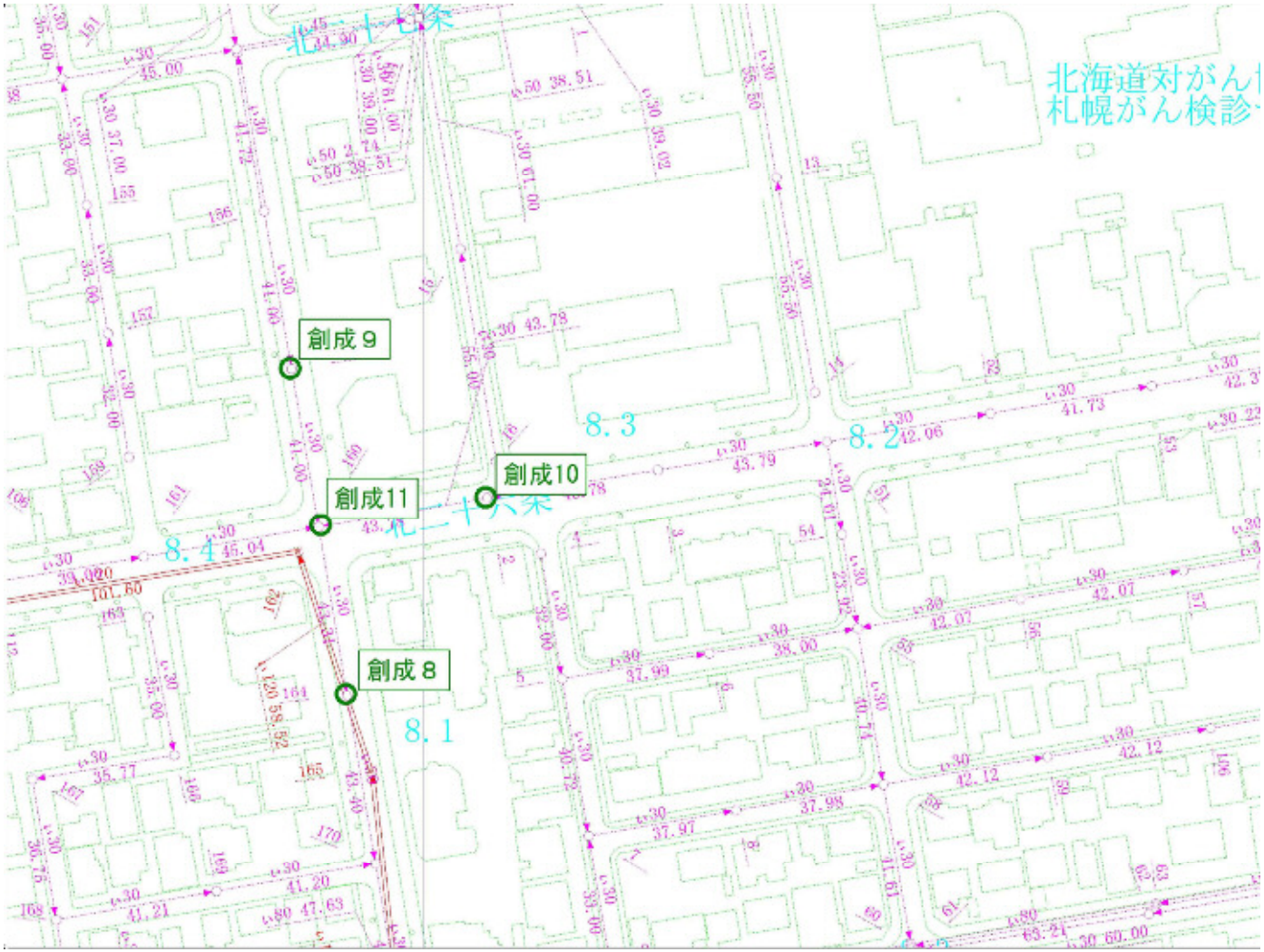
No.	創成 5	～ 創成 7	住所	北区北 30 条西 4 丁目
-----	------	--------	----	----------------

【管路網図】



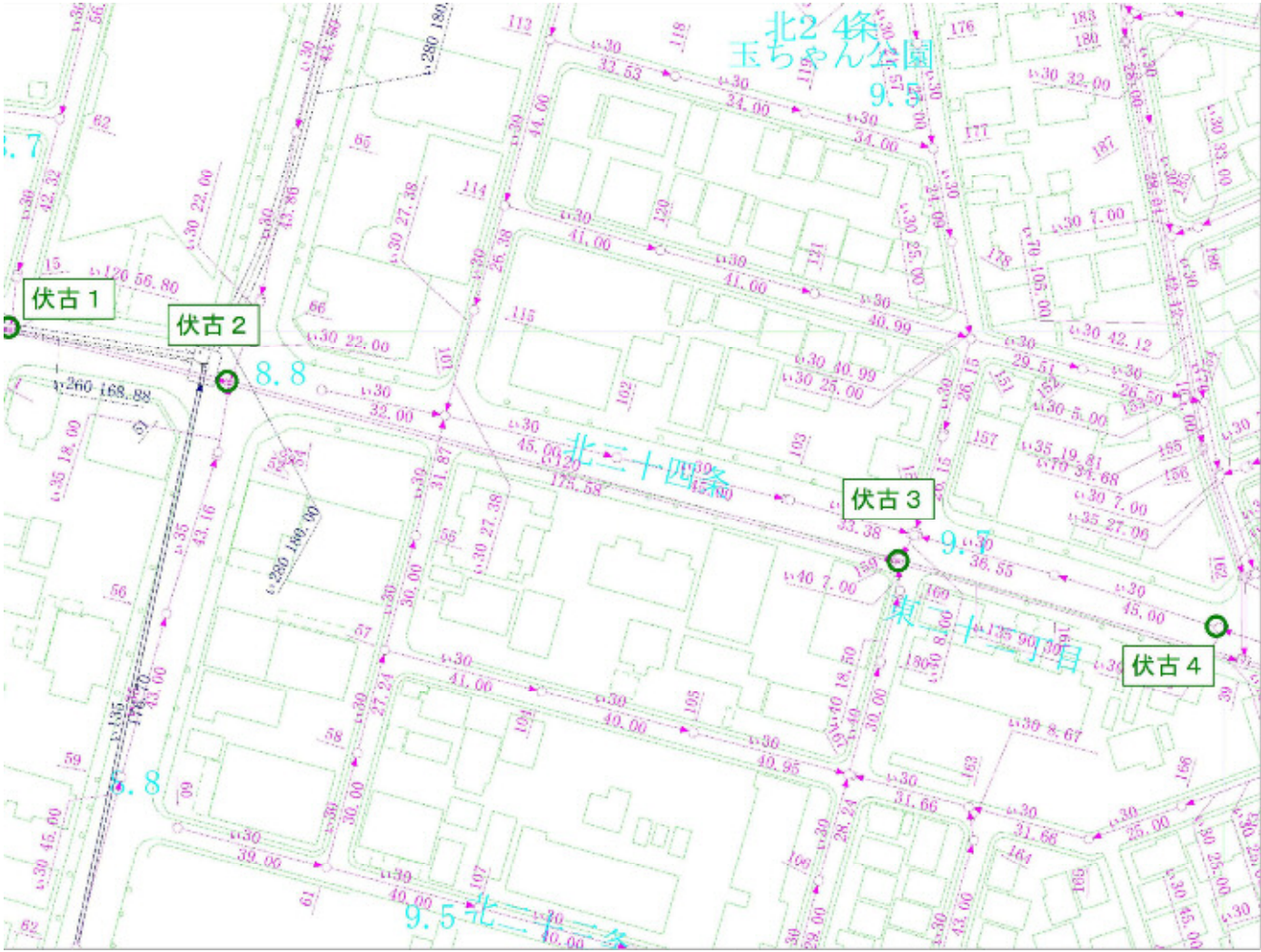
No.	創成 8	～ 創成 11	住所	東区北 25 条東 13 丁目～北 26 条東 13 丁目
-----	------	---------	----	-------------------------------

【管路網図】



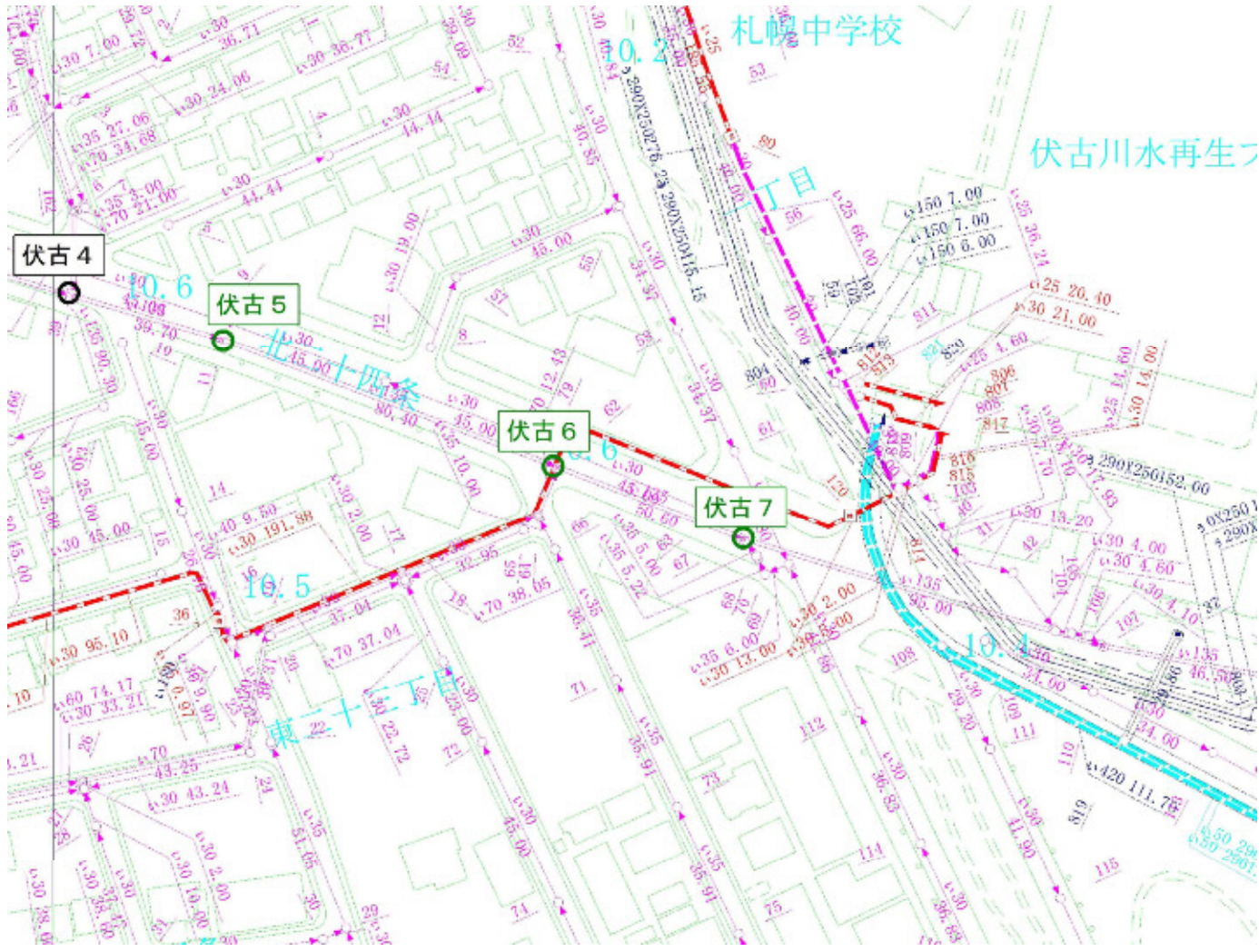
No.	伏古 1	~ 伏古 4	住所	東区北 23 条東 20 丁目
-----	------	--------	----	-----------------

【管路網図】



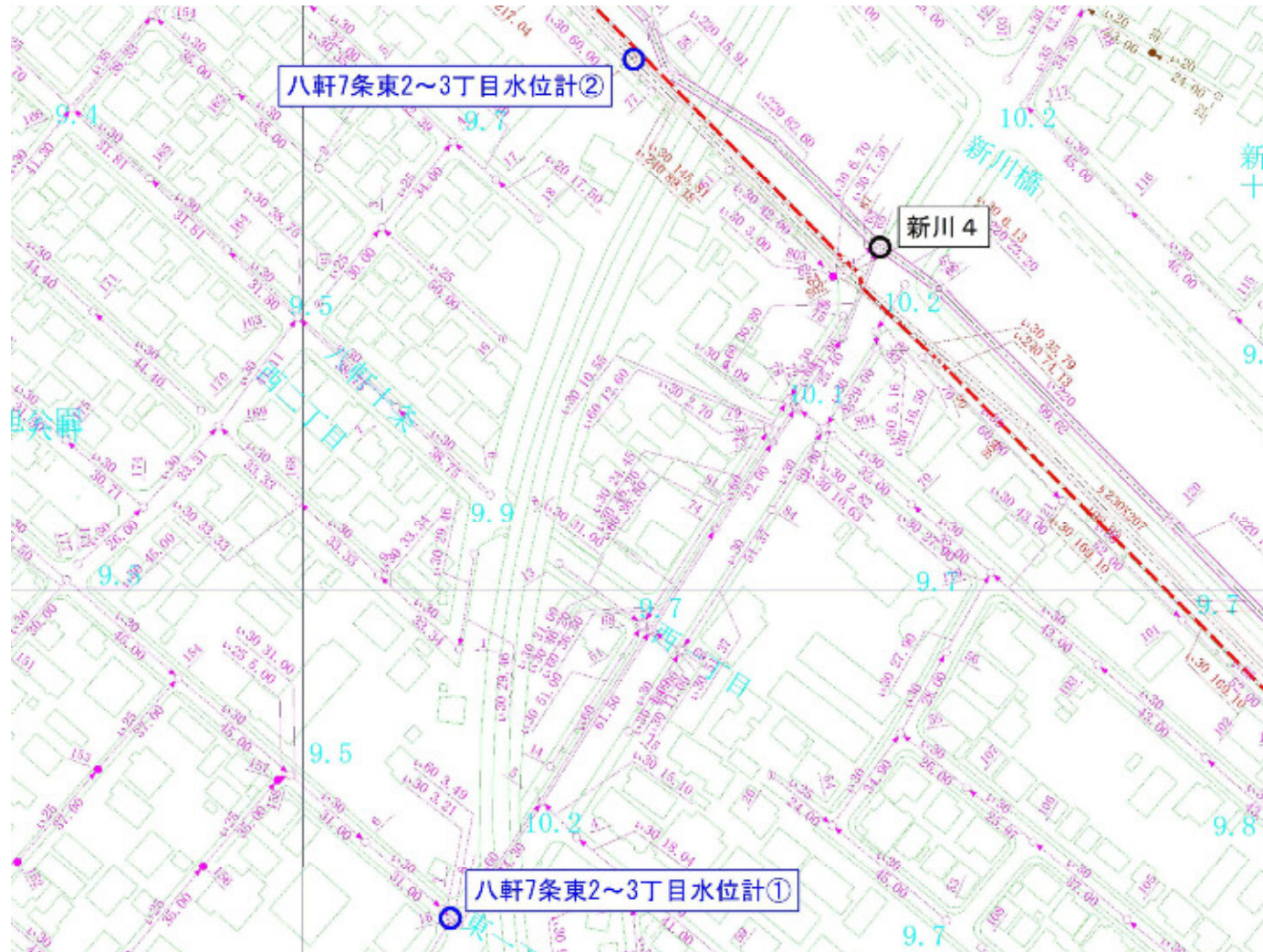
No.	伏古 5	～ 伏古 7	住所	東区北 23 条東 23 丁目
-----	------	--------	----	-----------------

【管路網図】



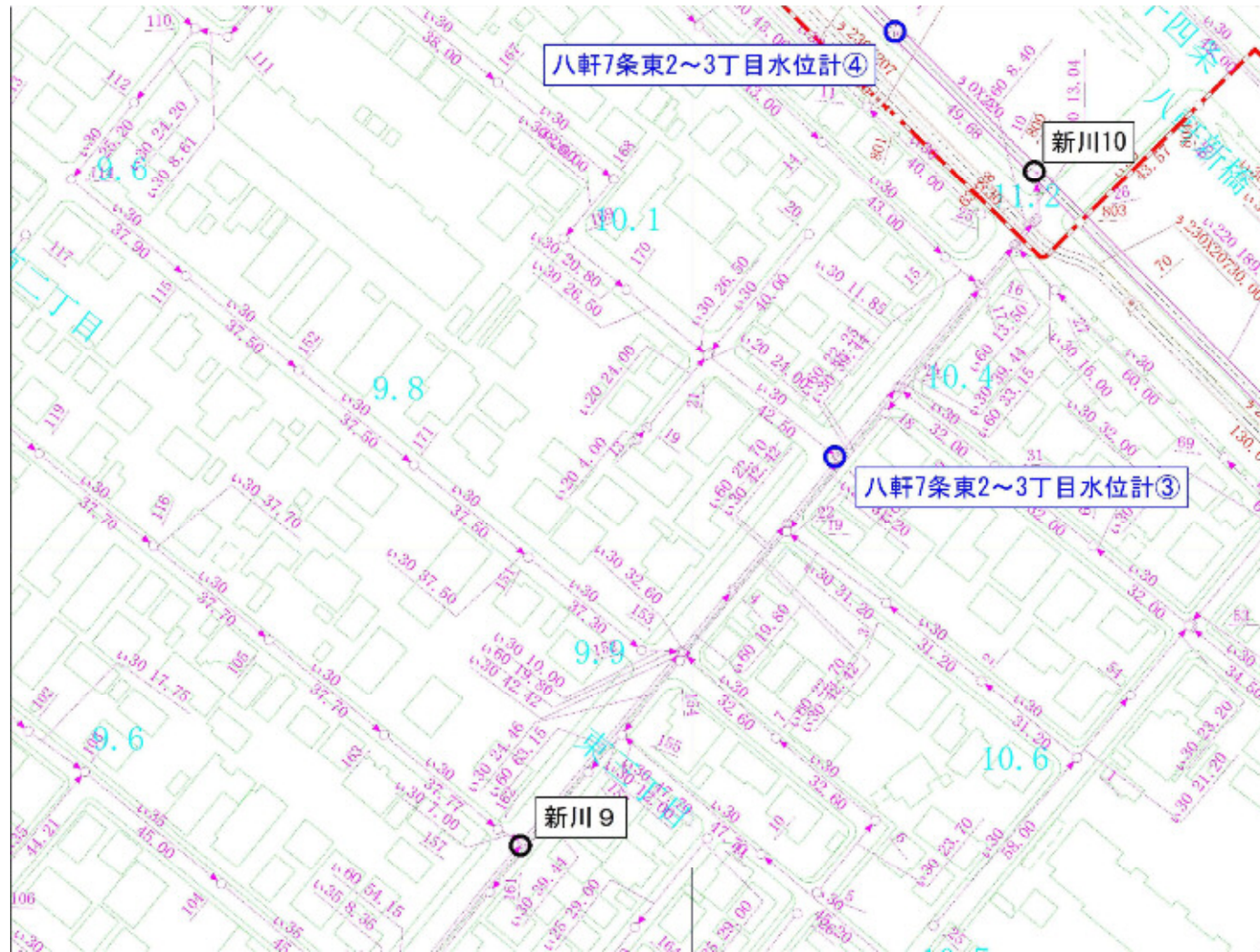
No.	水位計	～	住所	西区八軒7条東2～3丁目
-----	-----	---	----	--------------

【管路網図】



No.	水位計	住所	西区八軒7条東2～3丁目
-----	-----	----	--------------

【管路網図】



No.	水位計	住所	白石区北郷1条10丁目
-----	-----	----	-------------

【管路網図】



No.

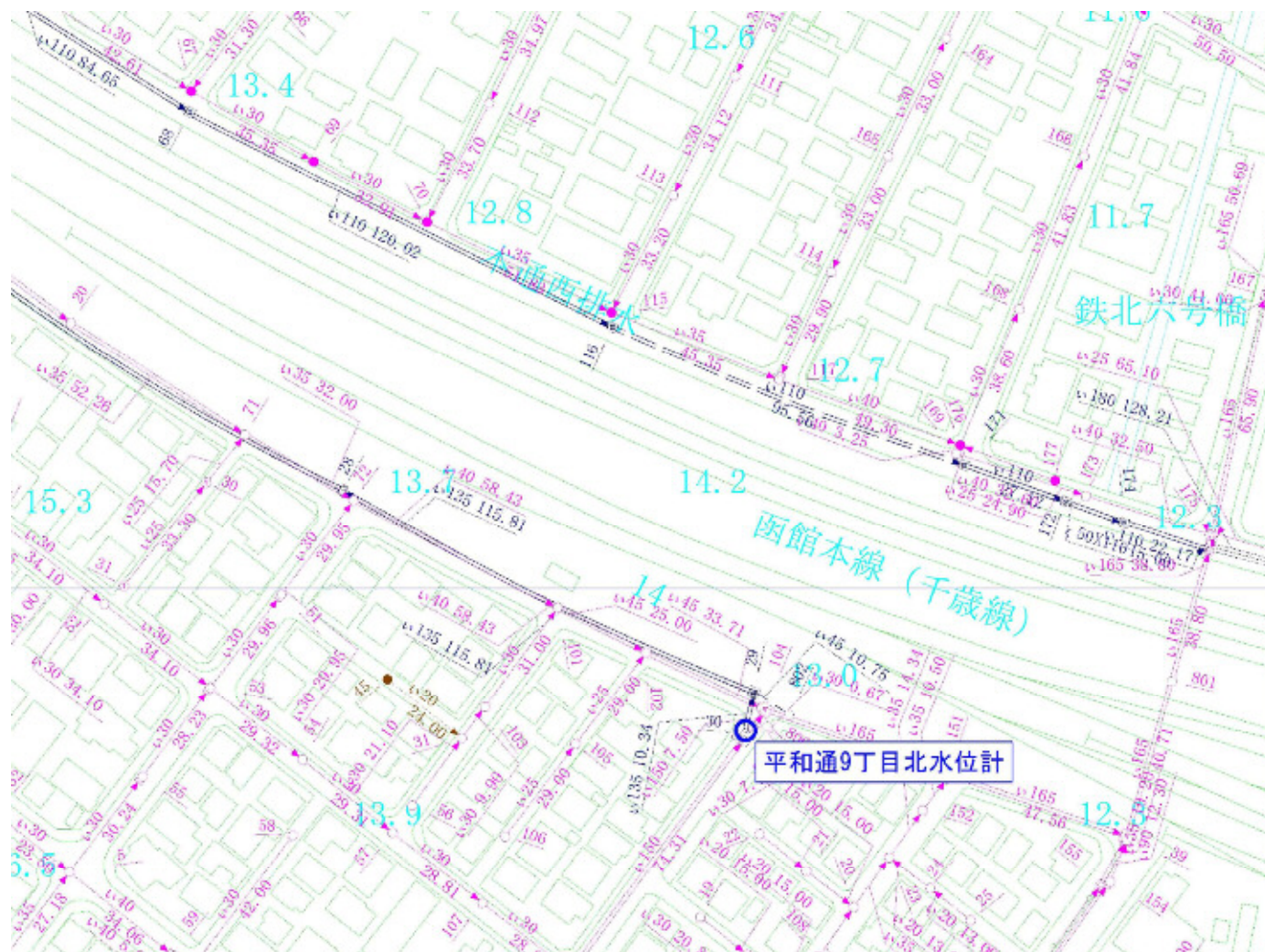
水位計

~

住所

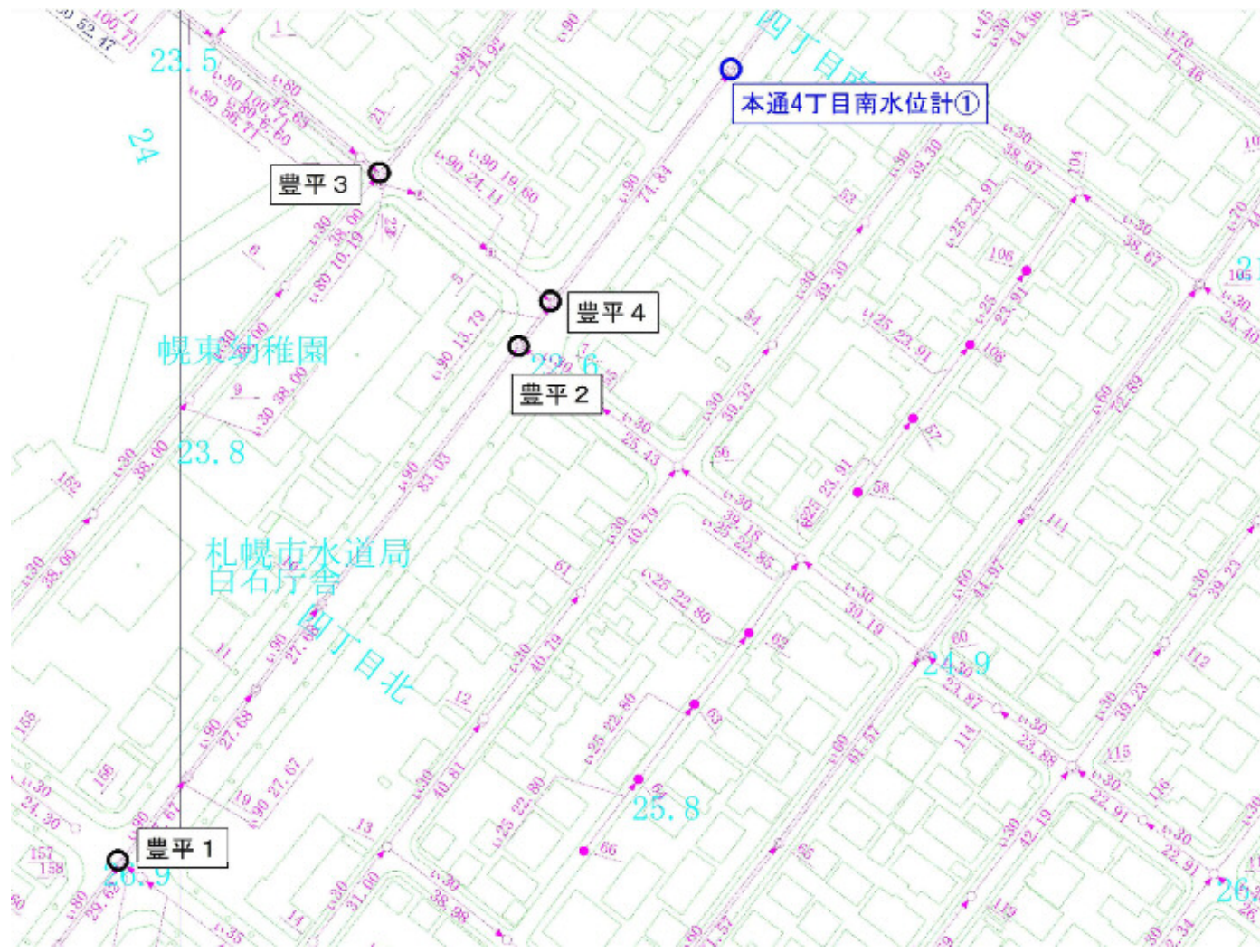
白石区平和通9丁目北

【管路網図】



No.	水位計	住所	白石区本通 4 丁目南
-----	-----	----	-------------

【管路網図】



No.	水位計	住所	白石区本通 4丁目南
-----	-----	----	------------

【管路網図】



No.	水位計	住所	白石区本通4丁目南
-----	-----	----	-----------

【管路網図】

