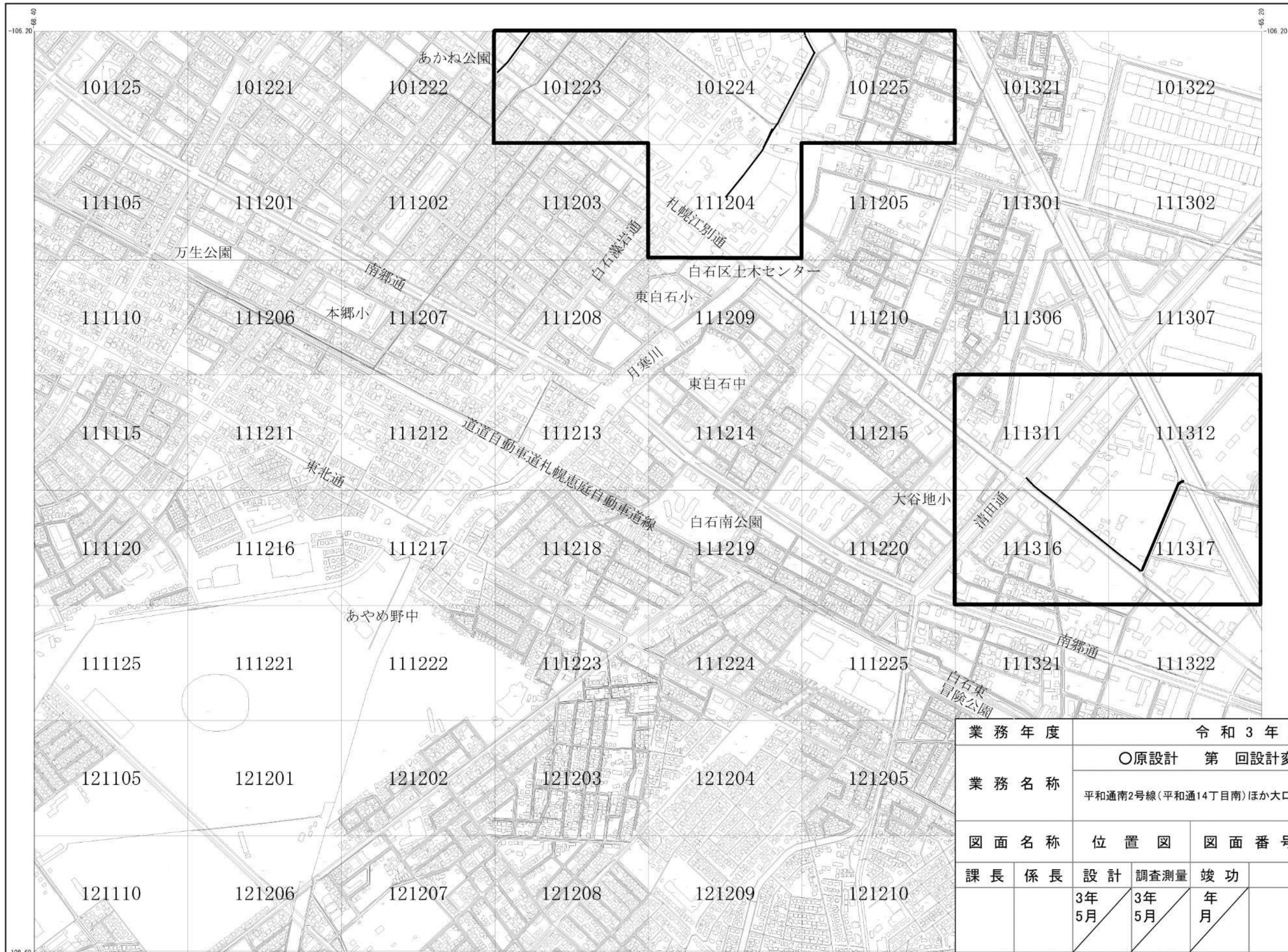


業務年度	令和3年度			
業務名称	○原設計 第 回設計変更 竣功図 平和通南2号線(平和通14丁目南)ほか大口径管テレビカメラ調査業務			
図面名称	位置図	図面番号	全5枚の内1	
課長	係長	設計	調査測量	竣功
		3年 5月	3年 5月	年 月
縮 尺				
1:10,000				

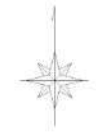
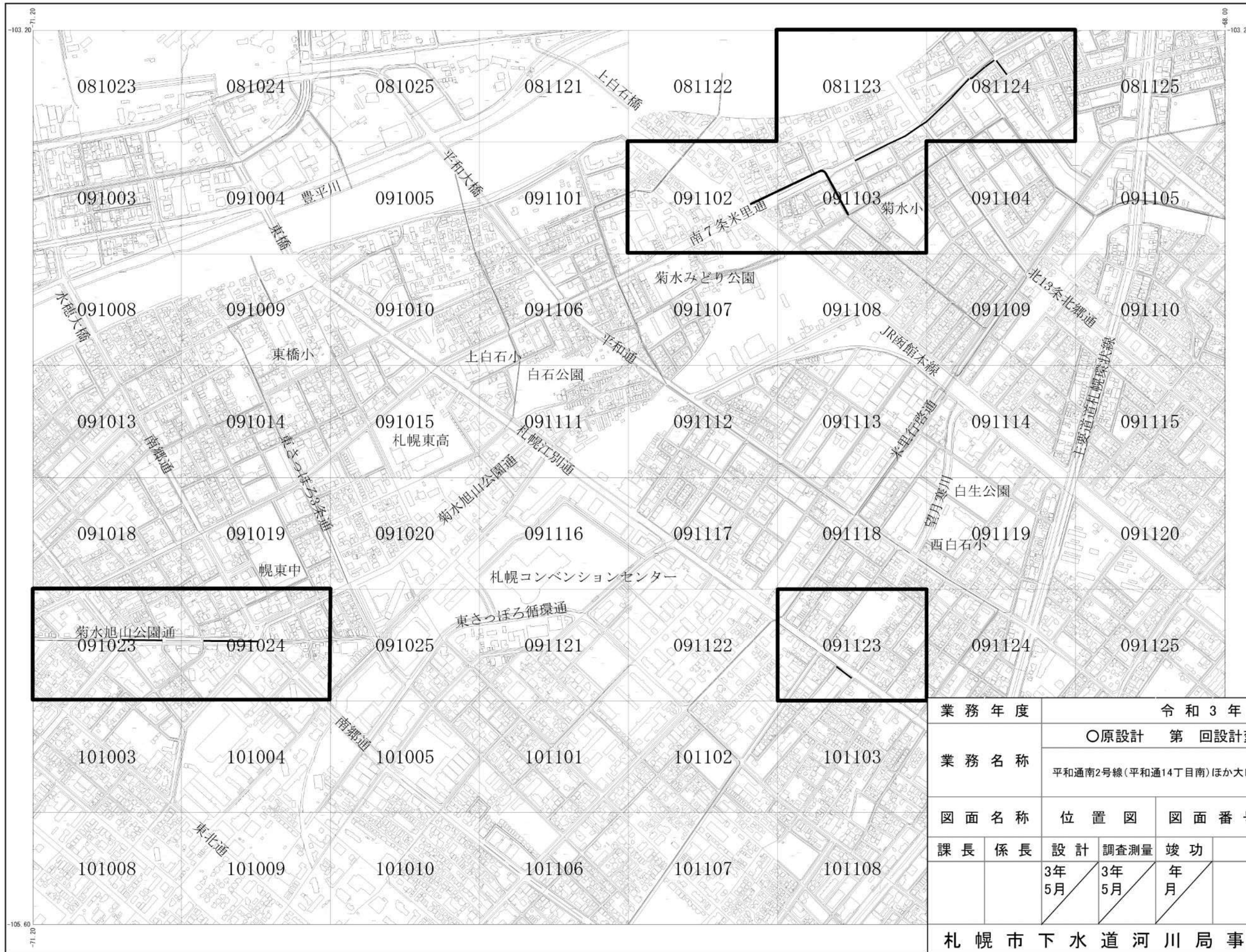
札幌市下水道河川局事業推進部





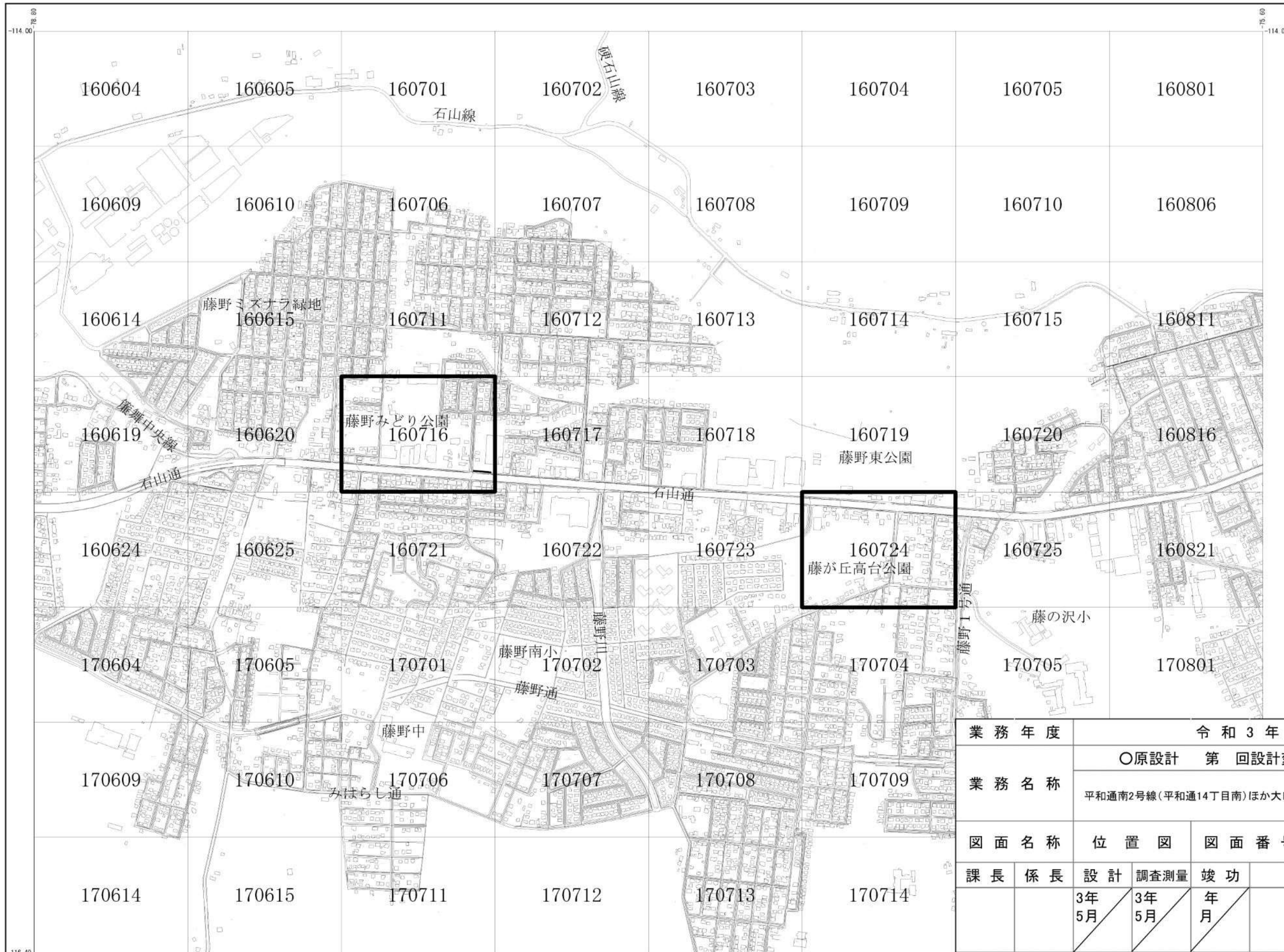
業務年度	令和3年度			
業務名称	○原設計 第 回設計変更 竣功図			
	平和通南2号線(平和通14丁目南)ほか大口径管テレビカメラ調査業務			
図面名称	位置図	図面番号	全5枚の内2	
課長	係長	設計	調査測量	竣功
		3年 5月	3年 5月	年 月
縮 尺				
1:10,000				
札幌市下水道河川局事業推進部				






業務年度		令和3年度			
業務名称		○原設計 第 回設計変更 竣功図			
		平和通南2号線(平和通14丁目南)ほか大口径管テレビカメラ調査業務			
図面名称		位置図	図面番号	全5枚の内3	
課長	係長	設計	調査測量	竣功	縮尺
		3年 5月	3年 5月	年 月	1:10,000
札幌市下水道河川局事業推進部					





業務年度	令和3年度			
業務名称	○原設計 第 回設計変更 竣功図			
業務名称	平和通南2号線(平和通14丁目南)ほか大口径管テレビカメラ調査業務			
図面名称	位置図	図面番号	全5枚の内4	
課長	係長	設計	調査測量	竣功
		3年 5月	3年 5月	年 月
				縮 尺
				1:10,000
札幌市下水道河川局事業推進部				

1:10000





業務年度	令和3年度			
業務名称	○原設計 第 回設計変更 竣功図			
	平和通南2号線(平和通14丁目南)ほか大口径管テレビカメラ調査業務			
図面名称	位置図	図面番号	全5枚の内5	
課長	係長	設計	調査測量	竣功
		3年 5月	3年 5月	年 月
縮 尺				
1:10,000				
札幌市下水道河川局事業推進部				

