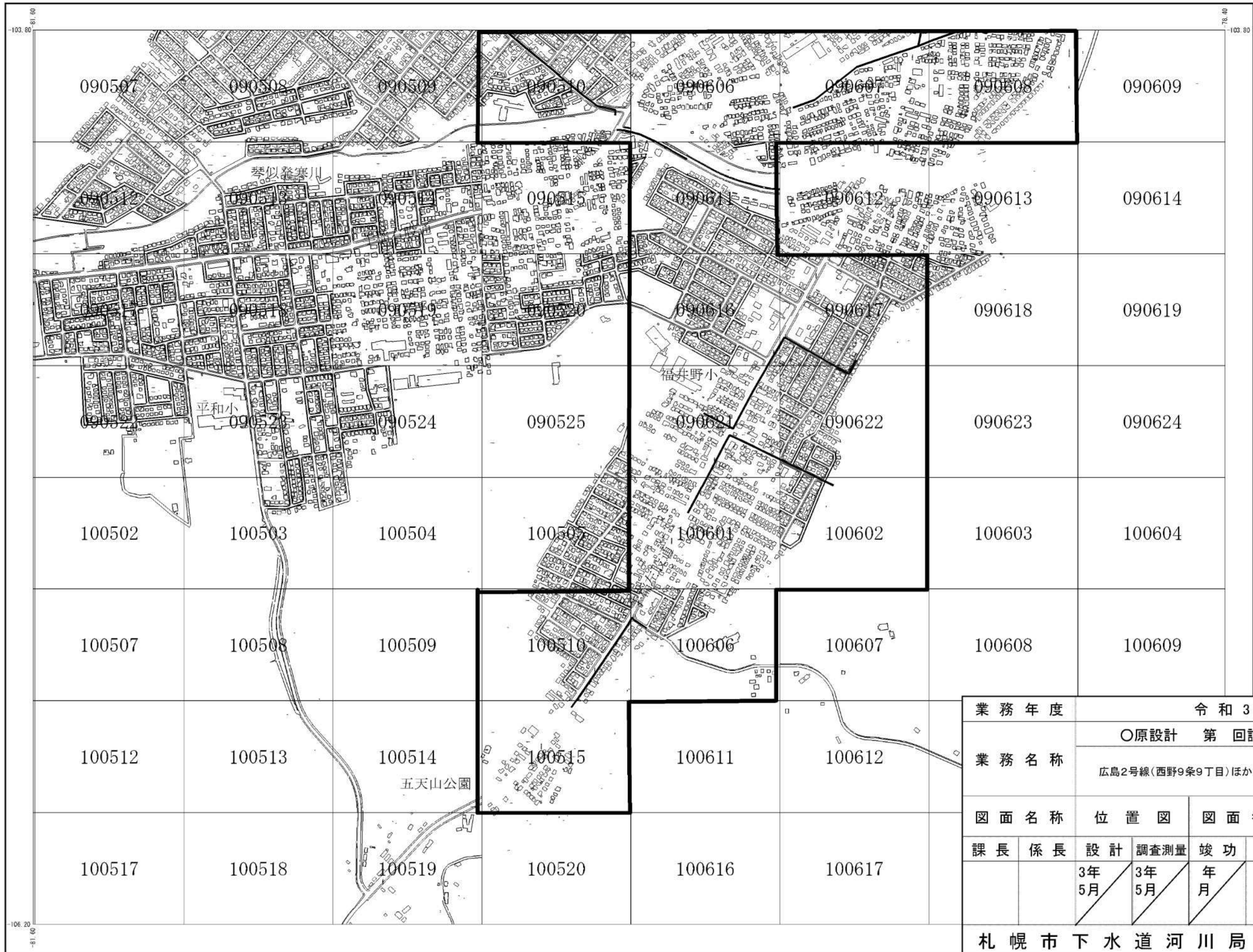


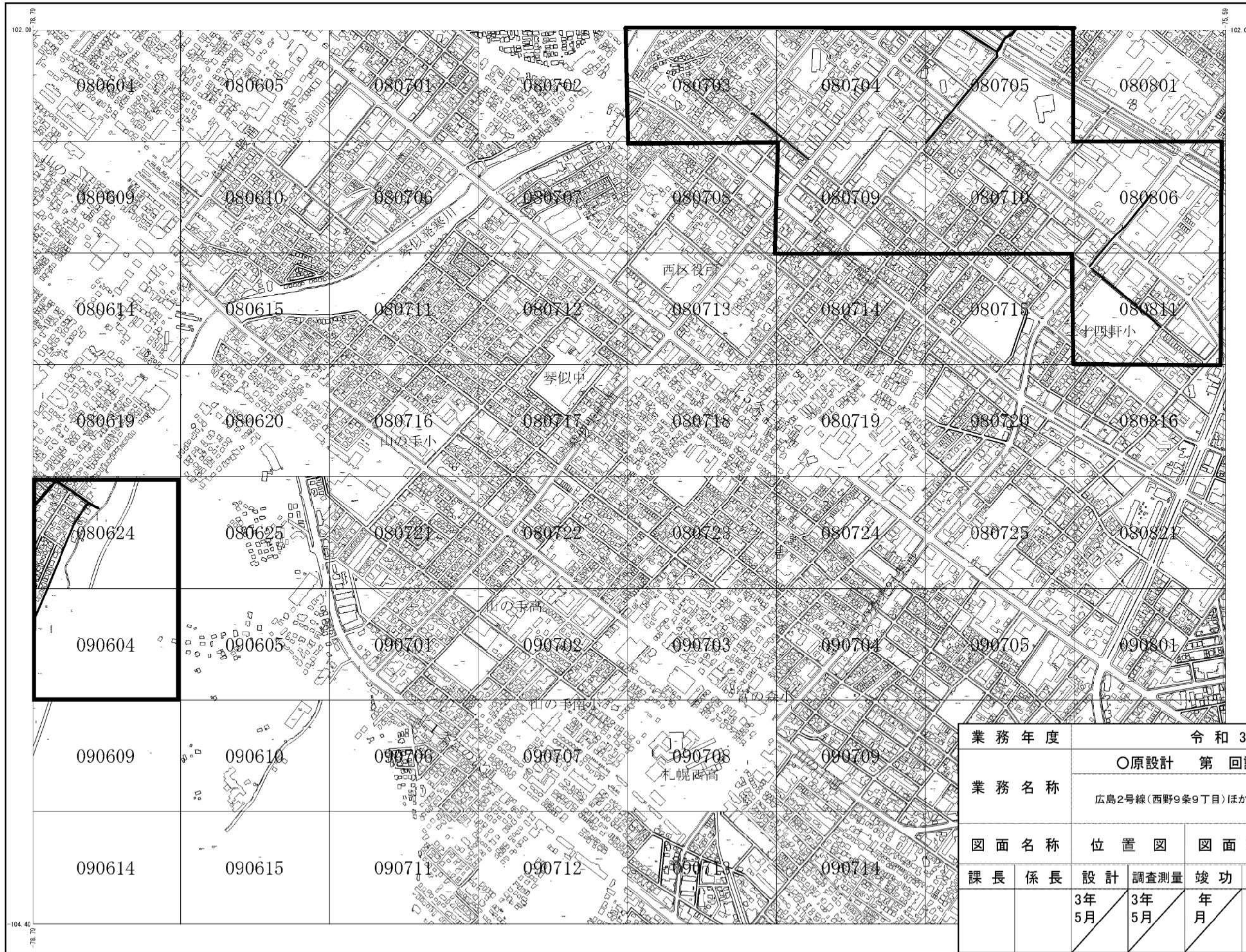
業務年度		令和3年度			
業務名称		○原設計 第 回設計変更 竣功図			
		広島2号線(西野9条9丁目)ほか大口径管テレビカメラ調査業務			
図面名称		位置図	図面番号	全5枚の内1	
課長	係長	設計	調査測量	竣功	縮尺
		3年 5月	3年 5月	年 月	1:10,000
札幌市下水道河川局事業推進部					





業務年度	令和3年度			
業務名称	○原設計 第 回設計変更 竣功図 広島2号線(西野9条9丁目)ほか大口径管テレビカメラ調査業務			
図面名称	位置図	図面番号	全5枚の内2	
課長	係長	設計	調査測量	竣功
		3年 5月	3年 5月	年 月
				縮 尺
				1:10,000
札幌市下水道河川局事業推進部				

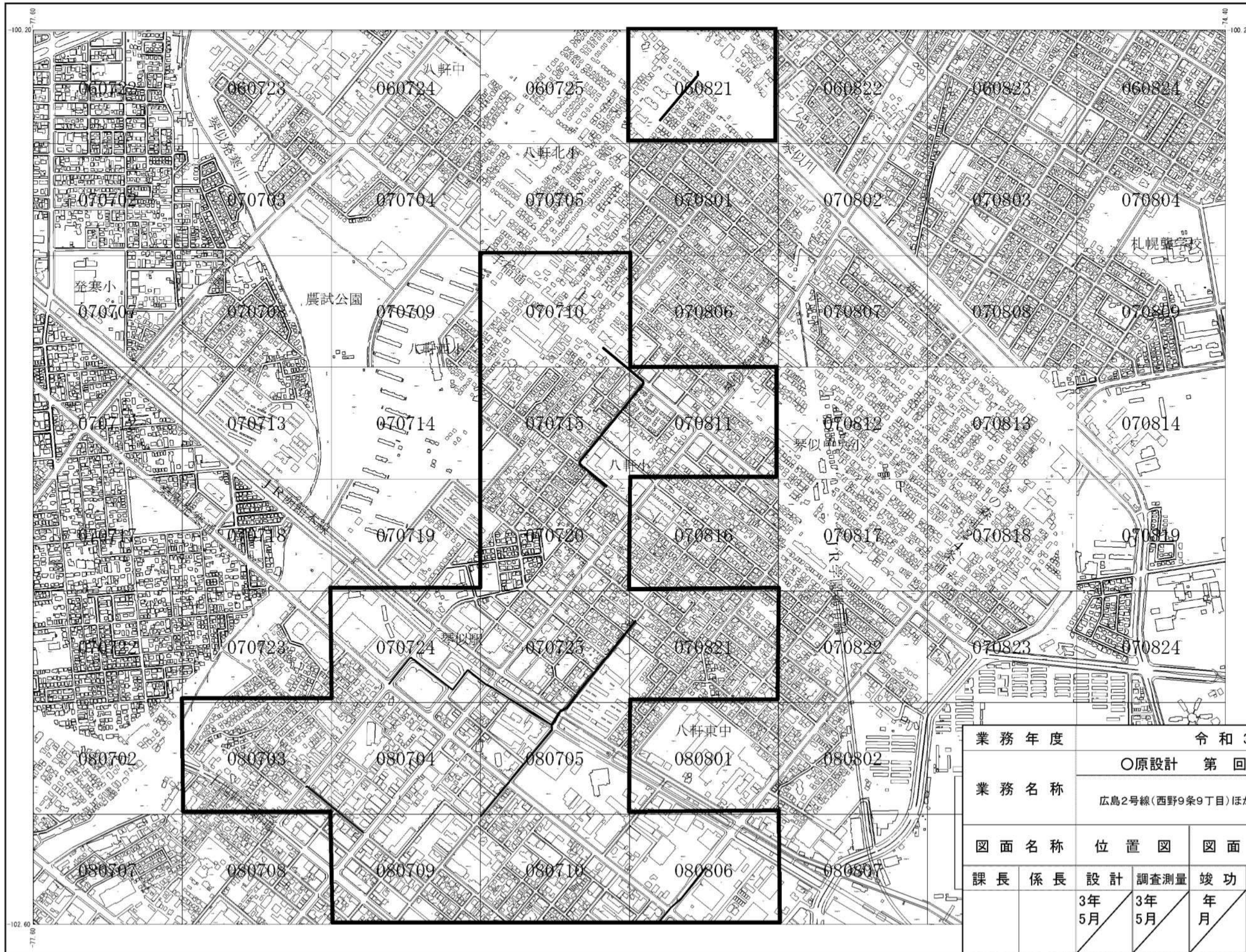




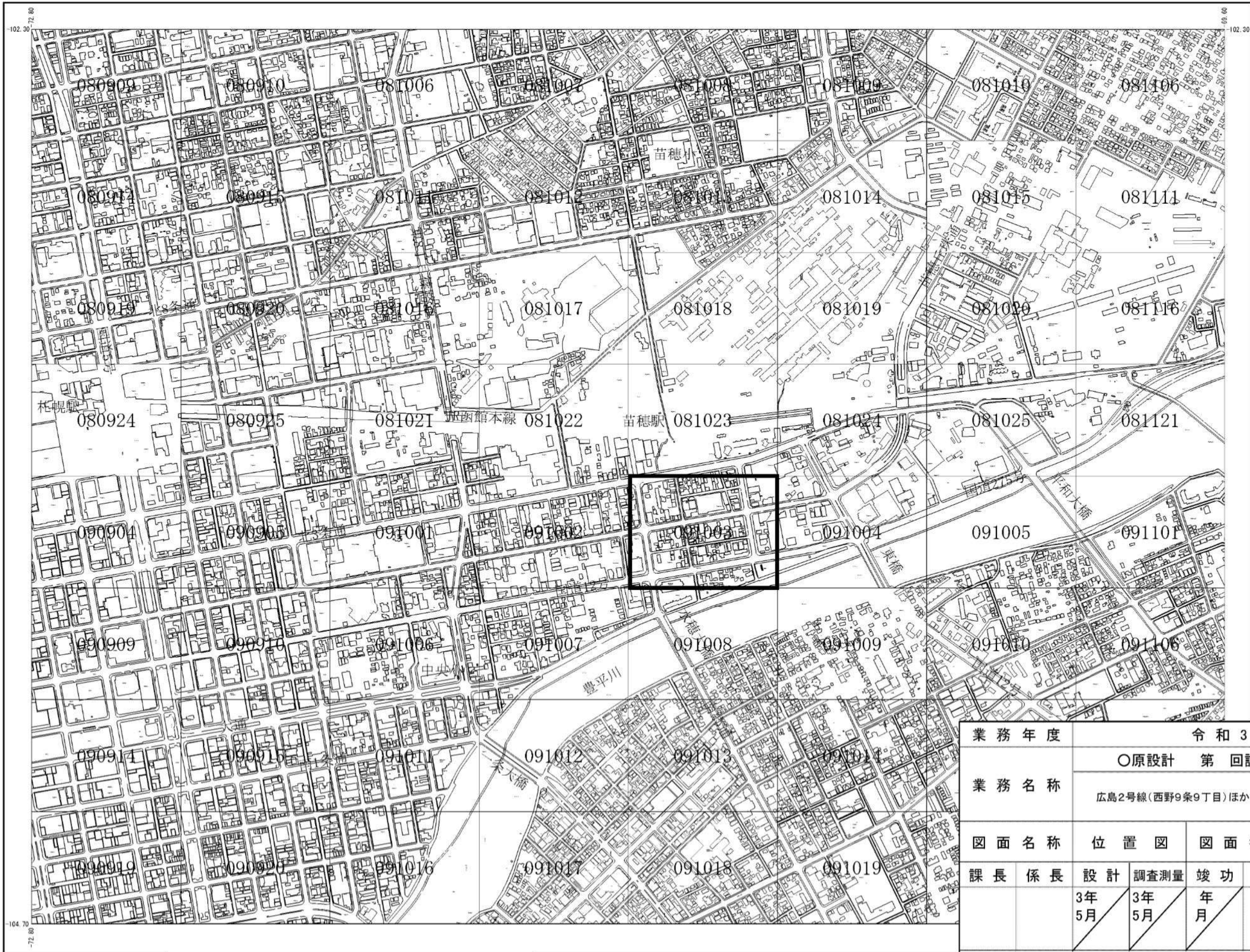
1:10000



業務年度		令和3年度			
業務名称		○原設計 第 回設計変更 竣功図			
		広島2号線(西野9条9丁目)ほか大口径管テレビカメラ調査業務			
図面名称		位置図	図面番号	全5枚の内3	
課長	係長	設計	調査測量	竣功	縮尺
		3年 5月	3年 5月	年 月	1:10,000
札幌市下水道河川局事業推進部					



業務年度	令和3年度		
業務名称	○原設計 第 回設計変更 竣功図 広島2号線(西野9条9丁目)ほか大口径管テレビカメラ調査業務		
図面名称	位置図	図面番号	全5枚の内4
課長	係長	設計	調査測量 竣功
		3年 5月	3年 5月 年 月
			縮 尺
			1:10,000
札幌市下水道河川局事業推進部			



1:10000



業務年度	令和3年度			
業務名称	○原設計 第 回設計変更 竣功図			
	広島2号線(西野9条9丁目)ほか大口径管テレビカメラ調査業務			
図面名称	位置図	図面番号	全5枚の内5	
課長	係長	設計	調査測量	竣功
		3年 5月	3年 5月	年 月
				縮 尺
				1:10,000
札幌市下水道河川局事業推進部				