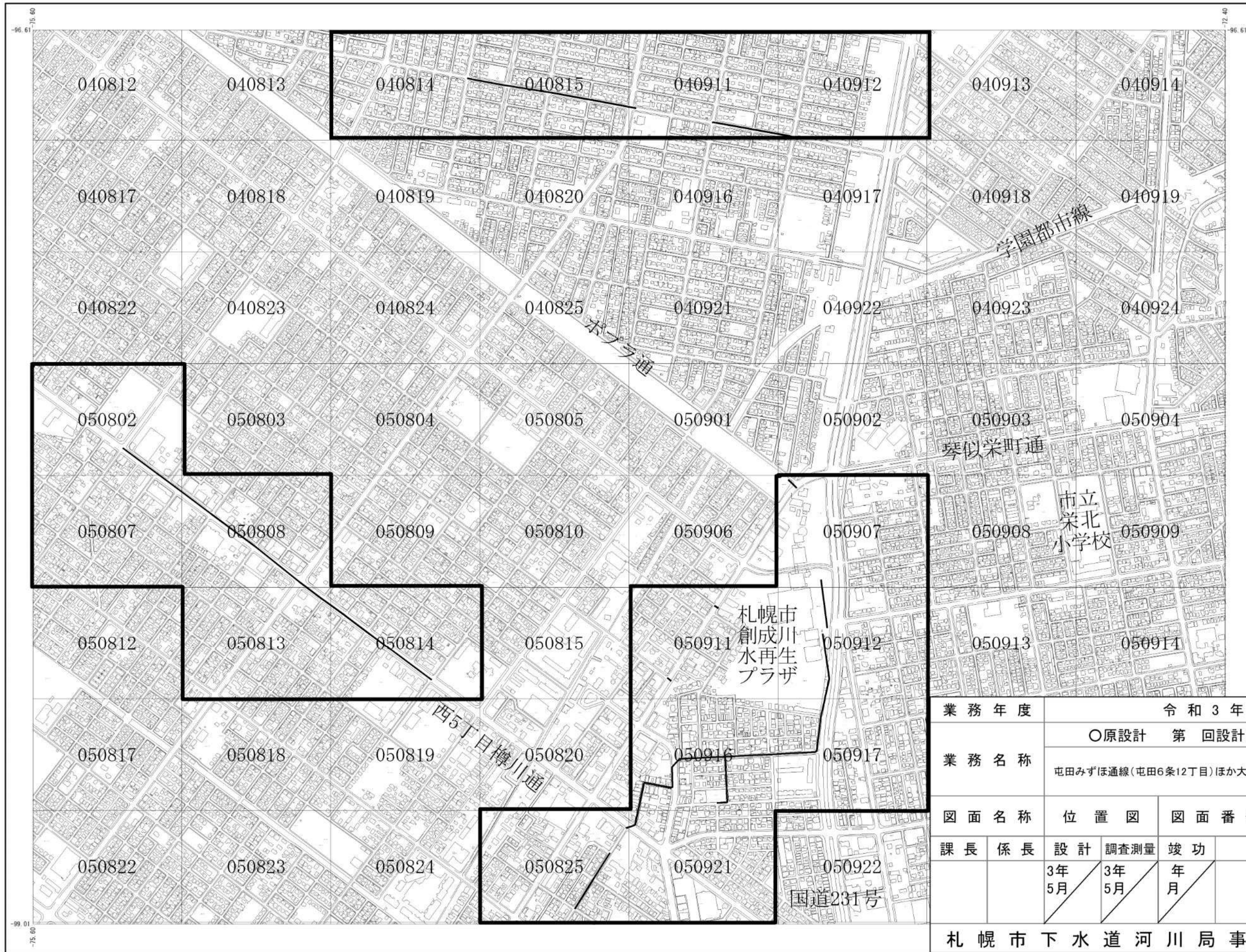



業務年度		令和3年度			
業務名称		○原設計 第 回設計変更 竣功図			
業務名称		屯田みずほ通線(屯田6条12丁目)ほか大口径管テレビカメラ調査業務			
図面名称		位置図	図面番号	全6枚の内1	
課長	係長	設計	調査測量	竣功	縮尺
		3年 5月	3年 5月	年 月	1:10,000
札幌市下水道河川局事業推進部					

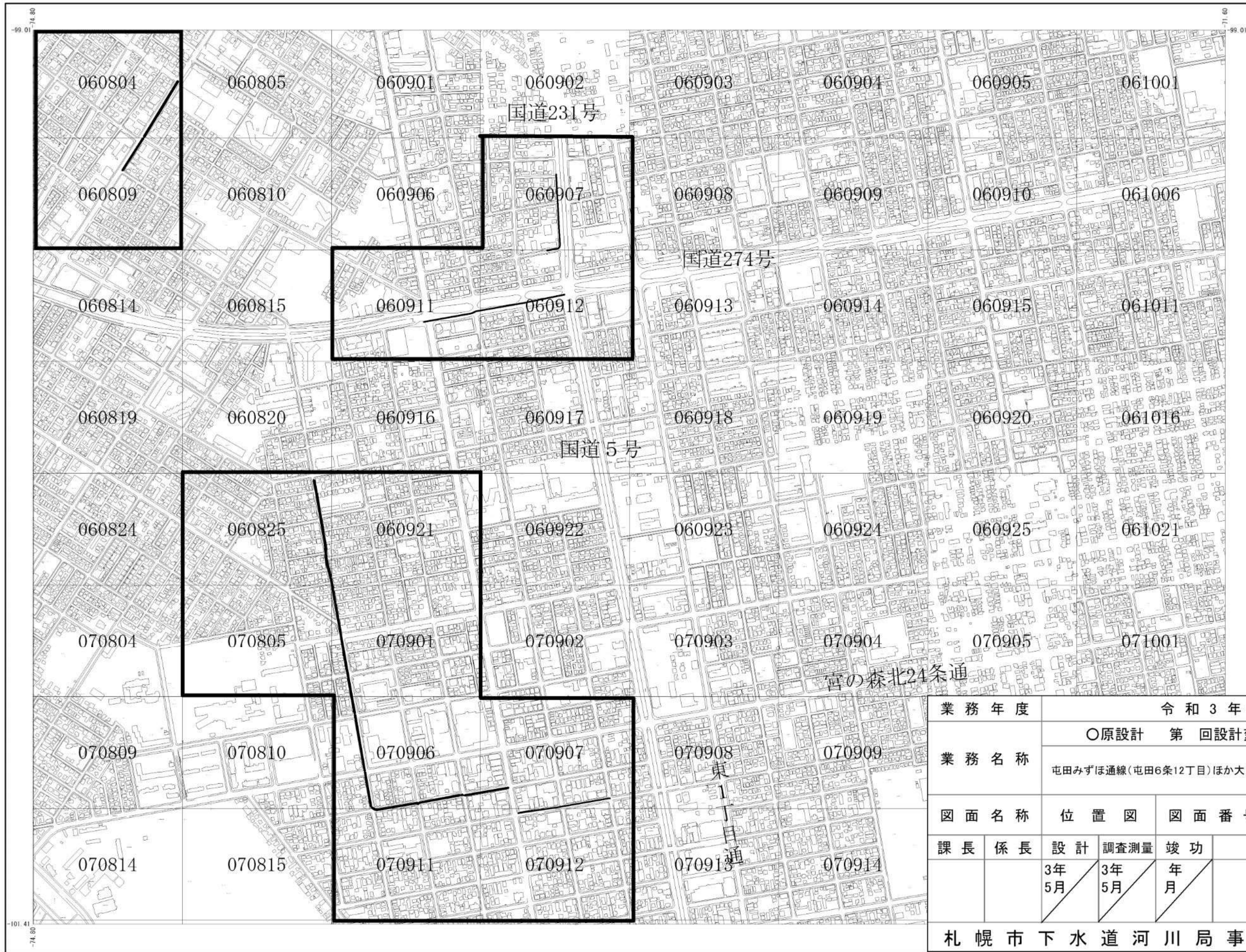




業務年度	令和3年度			
業務名称	○原設計 第 回設計変更 竣功図 屯田みずほ通線(屯田6条12丁目)ほか大口径管テレビカメラ調査業務			
図面名称	位置図	図面番号	全6枚の内2	
課長	係長	設計	調査測量	竣功
		3年 5月	3年 5月	年 月
				縮尺
				1:10,000
札幌市下水道河川局事業推進部				

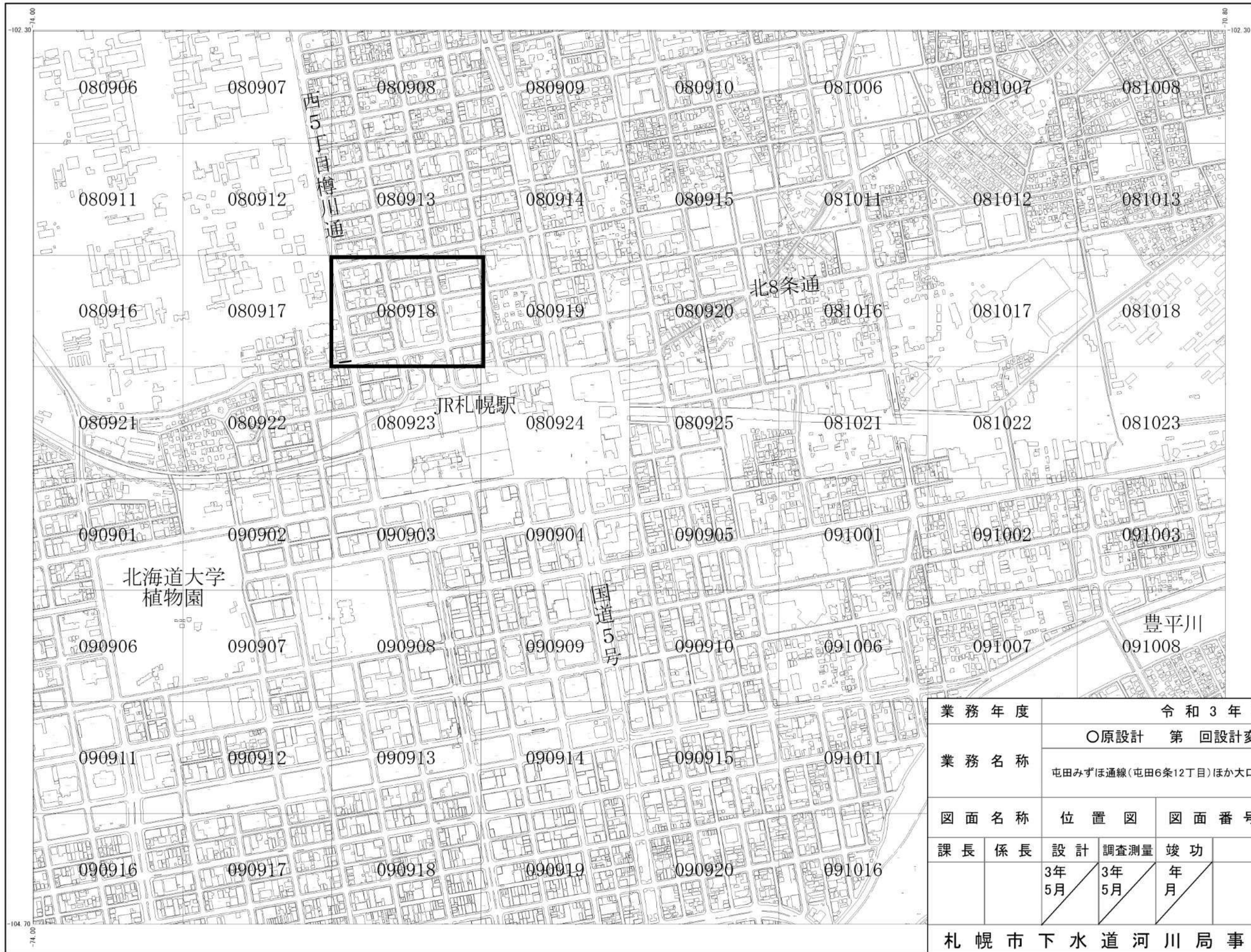
1:10000





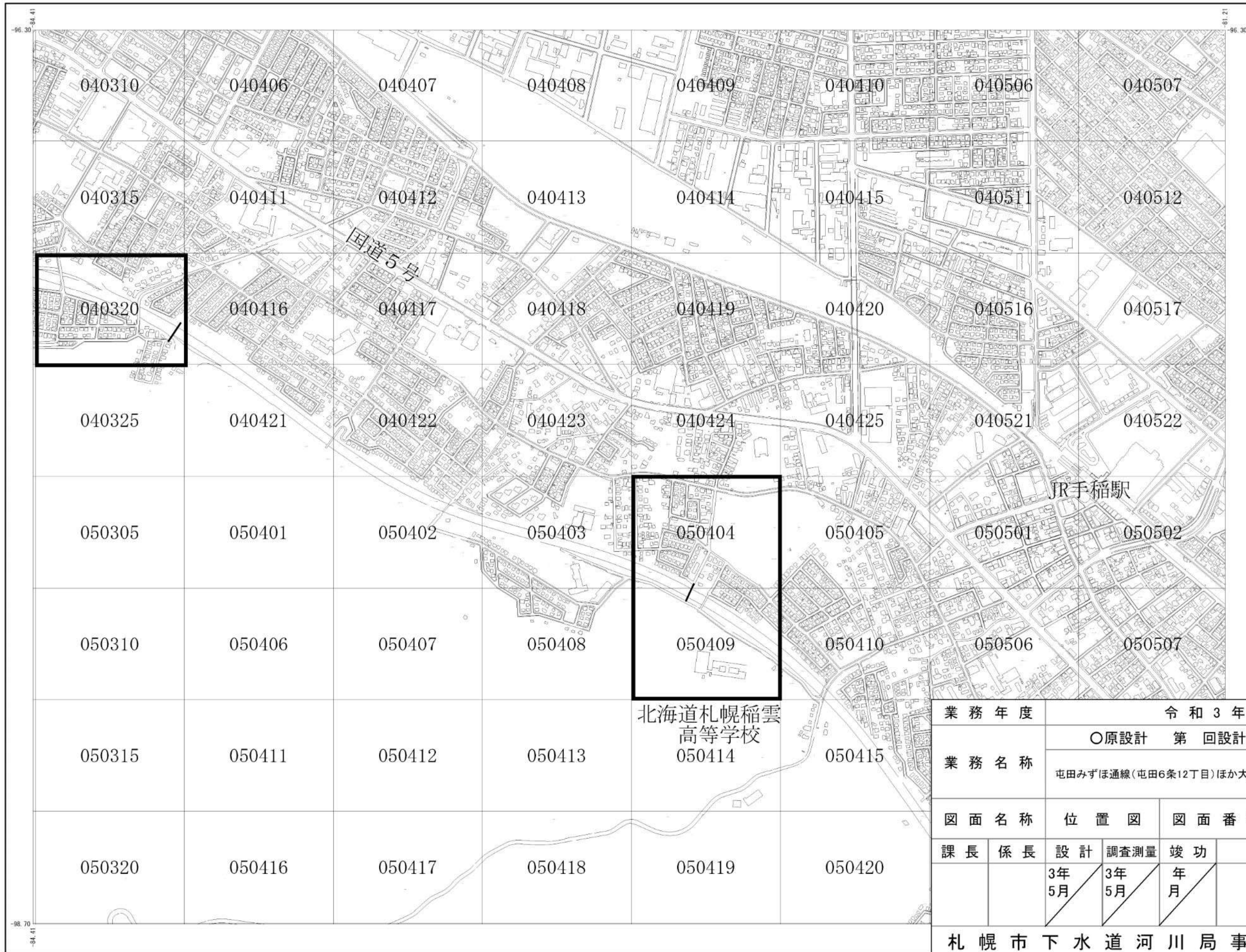
業務年度	令和3年度			
業務名称	○原設計 第 回設計変更 竣功図 屯田みずほ通線(屯田6条12丁目)ほか大口径管テレビカメラ調査業務			
図面名称	位置図	図面番号	全6枚の内3	
課長	係長	設計	調査測量	竣功
		3年 5月	3年 5月	年 月
				縮 尺
				1:10,000
札幌市下水道河川局事業推進部				






業務年度	令和3年度			
業務名称	○原設計 第 回設計変更 竣功図 屯田みずほ通線(屯田6条12丁目)ほか大口径管テレビカメラ調査業務			
図面名称	位置図	図面番号	全6枚の内4	
課長	係長	設計	調査測量	竣功
		3年 5月	3年 5月	年 月
				縮尺
				1:10,000
札幌市下水道河川局事業推進部				

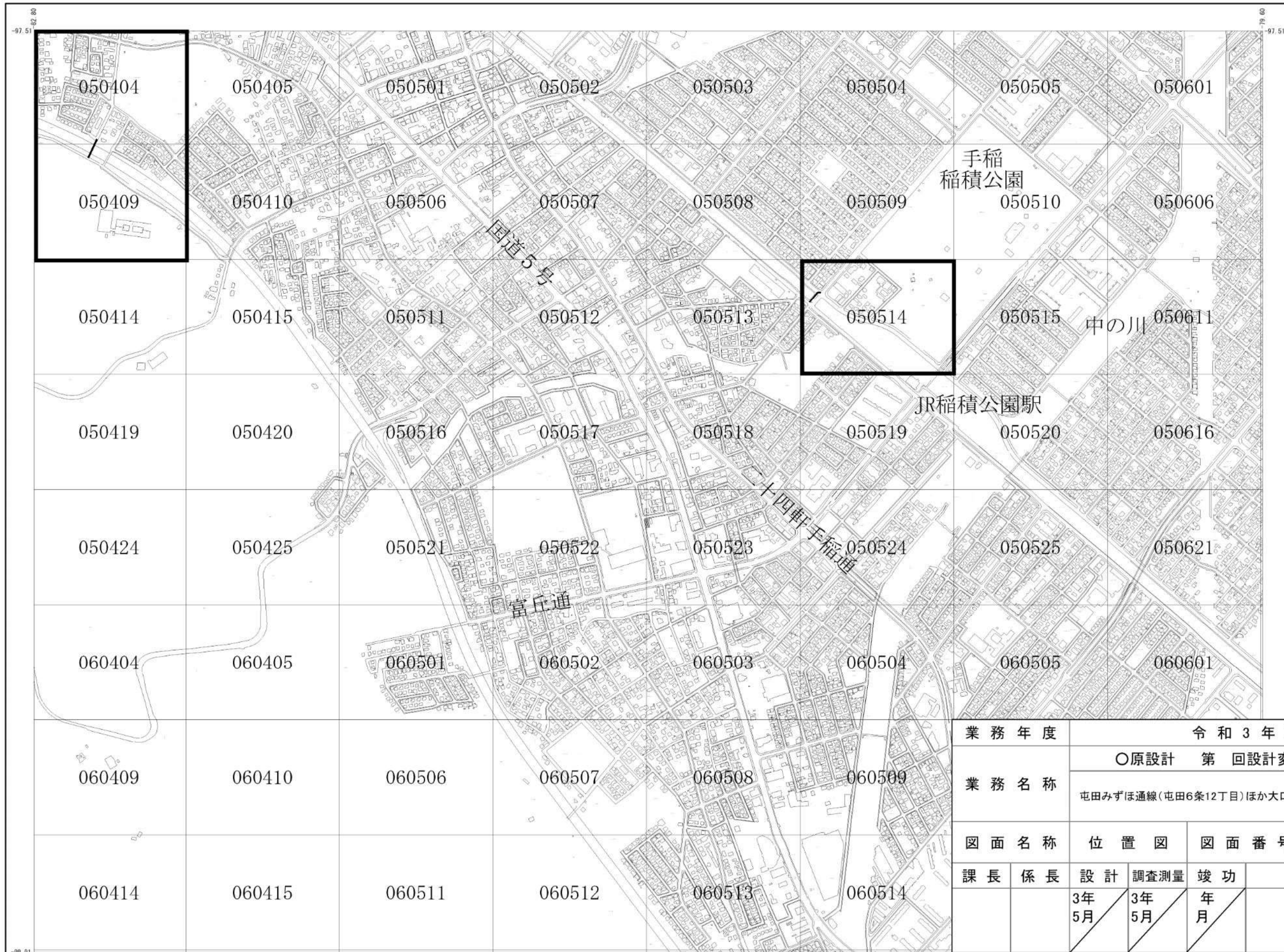




業務年度	令和3年度		
業務名称	○原設計 第 回設計変更 竣功図		
	屯田みずほ通線(屯田6条12丁目)ほか大口径管テレビカメラ調査業務		
図面名称	位置図	図面番号	全6枚の内5
課長	係長	設計	調査測量
		3年 5月	3年 5月
			竣功
			年月
縮 尺			
1:10,000			
札幌市下水道河川局事業推進部			

1:10000





業務年度	令和3年度		
業務名称	○原設計 第 回設計変更 竣功図 屯田みずほ通線(屯田6条12丁目)ほか大口径管テレビカメラ調査業務		
図面名称	位置図	図面番号	全6枚の内6
課長	係長	設計	調査測量
		3年 5月	3年 5月
		竣功	縮尺
		年 月	1:10,000
札幌市下水道河川局事業推進部			

1:10000

