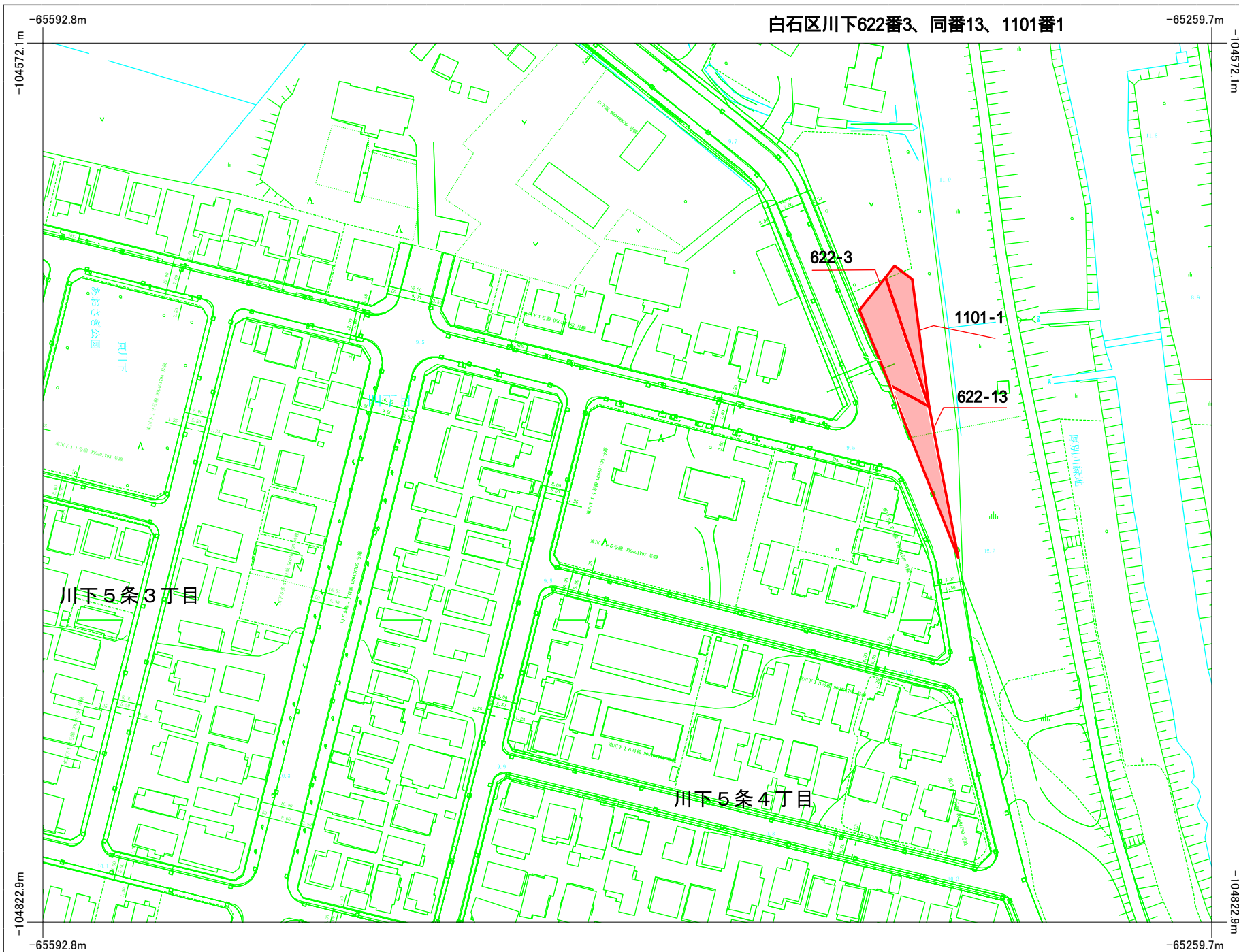
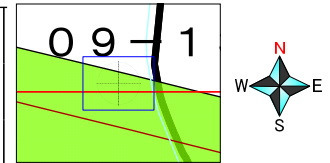



白石区川下622番3、同番13、1101番1



凡例

管路種別 (外形2m以上は真形表示)			
合流式 枝線	合流式 幹線		
合流式 汚水 枝線	合流式 汚水 幹線		
分流式 汚水 枝線	分流式 汚水 幹線		
分流式 雨水 枝線	分流式 雨水 幹線		
合流式 雨水 枝線	合流式 雨水 幹線		
(合流式の場合は、雨水放流線)			
処理水 送水管	合流式 圧送管		
分流式 汚水 圧送管	送水管		
送水管	その他		
管理委託管			
人孔・吐口等種別 (外形2m以上は真形表示)			
○ 1号型	1号型 人孔		
○ 2号型	2号型 人孔		
○ 3号型	3号型 人孔		
○ 4号型	4号型 人孔		
○ 5号型	5号型 人孔		
○ 6号型	6号型 人孔		
○ 7号型	7号型 人孔		
□	その他特殊 (階段・管理)		
■	雨水吐口 (特殊人孔)		
■	分水吐口		
●	小型人孔		
■	通水口		
■	排水口 (ラップゲート付き)		
▲	吐口 (河川・池等)		
○	管接合・属性変化点等		
○	処理場・ポンプ場		
○	マンホールポンプ場		
○	空気弁		
○	止水弁		
○	その他		
樹種別			
○	公共汚水樹		
○	公共雑排水樹		
○	公共特殊汚水樹		
○	その他公共汚水樹		
○	公共雑排水樹		
○	公共特殊雑排水樹		
○	公共雨水浸透樹		
○	その他樹		
○	私設		
○	エアークラス		
○	管理の分界点		
その他			
副			
管渠属性表示			
管径 (mm)	勾配 (%)	延長 (m)	
管渠高 (m)	竣工年度	管種	管渠高 (m)
C		管種記号	
H		コンクリート管	
V		ヒュビ管	
I		ビ管	
S		鉄線	
T		鋼管・レンガ	
R		リッ付硬質塩化ビ管	
X		その他	
人孔属性表示			
○	人孔番号	地盤高 (m)	
○	竣工番号		
管渠・取付管属性表示			
管径 (mm)	取付管延長 (m)	下流人孔からの距離 (m)	

札幌市下水道河川局



ご利用上の注意: 本図面情報は、施工図面を基に作成しており、現地を正確かつ詳細に測量したものではありません。下水道管の位置などを現地で調査・確認のうえご利用下さい。また、土地境界の特定などの目的には使用できません。

登記年月日：平成2年6月26日

400923

地図番号	境界標の種類及び境界点の記号又は点名		
	種類	コンクリート標	木標
既設	N2		
新設		N4, N5, N6	

地番	622-3	土地積測在区	土地積測在区
土地の所在	札幌市白石区川下		



求積計算

$$\Delta X = X(n+1) - X(n-1)$$

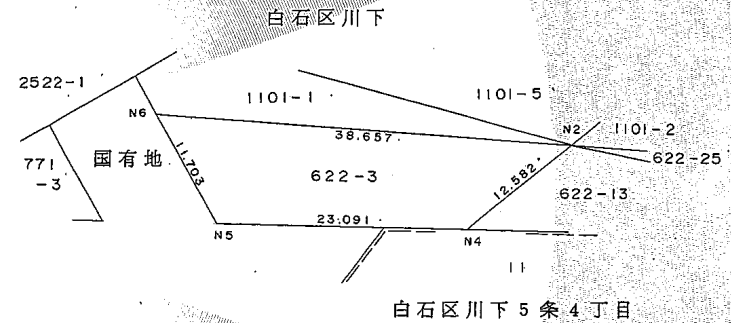
	X	Y	ΔX	$\Delta X \times Y$
N2	-104938.920	-65034.136	-30.697	1996352.872792
N4	-104933.038	-65045.258	27.331	-1777751.946398
N5	-104911.589	-65053.811	30.697	-1996956.836267
N6	-104902.341	-65046.639	-27.331	1777789.690509
			倍積	566.219364
			1/2	283.109682
			地積	283.1096820

地積更正前

622-3 290 m²

地積更正後

622-3 283.1096820 m²



札幌市東区北25条東6丁目11番5号 コーポ永愛106号

札幌市北区北39条西4丁目2-15 光

作製者

土地家屋調査士

新田




2年5月25日作製



申請人
嘱託者

札幌市長
板垣武



札幌市

小池吉江

縮尺

1/500



(札幌土地家屋調査士会用紙)

89. 8. 3000 090958954

平成25年6月17日
これは図面に記録されている内容を証明した書面である。
札幌法務局白石出張所

登記官

宮原章夫



公用

登記年月日：平成2年6月26日

401652

地 図 番 号	境界線の種類及び境界点の記号又は点名		
	種類	コンクリート標	木 標
既設	N2		
新設			N1, N6, N7

地 番 1101-1

土 地 積 所 測 在 量 図

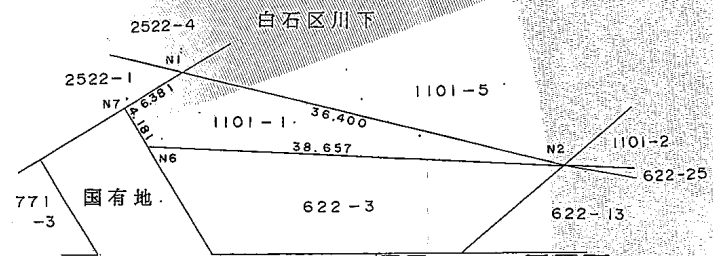
土地の所在 札幌市白石区川下



求 積 計 算

$$\Delta X = X(n+1) - X(n-1)$$

	X	Y	ΔX	$\Delta X \times Y$
N1	-104902.840	-65088.953	-39.883	2593948.562499
N2	-104938.920	-65084.136	0.499	-32452.033864
N6	-104902.341	-65046.639	39.883	-2594255.103237
N7	-104899.037	-65044.077	-0.499	32456.994423
			倍積	301.580179
			1/2	150.7900895
			地積	150.7900895



白石区川下5条4丁目

地積更正前 1101-1 135.7247 m²

地積更正後 1101-1 150.7900895 m²



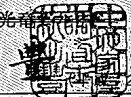
札幌市東区北25条東6丁目11番5号 コーポ永愛106号

札幌市北区北33条西4丁目2-15 光輝ビル

作 製 者

土地家屋
調査士

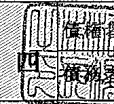
新 田



2012年5月25日作製

申請人
囑託者

札幌市長
板垣武



札 幌 市

小 池 吉 江

縮尺

1/500

(札幌土地家屋調査士会用紙)

88. 81. 3000 -090958954

公 用

平成25年6月17日
これは図面に記録されている内容を証明した書面である。

札幌法務局白石出張所

登記官

宮原章夫

