土砂災害の危険を感じたらすぐ避難！！

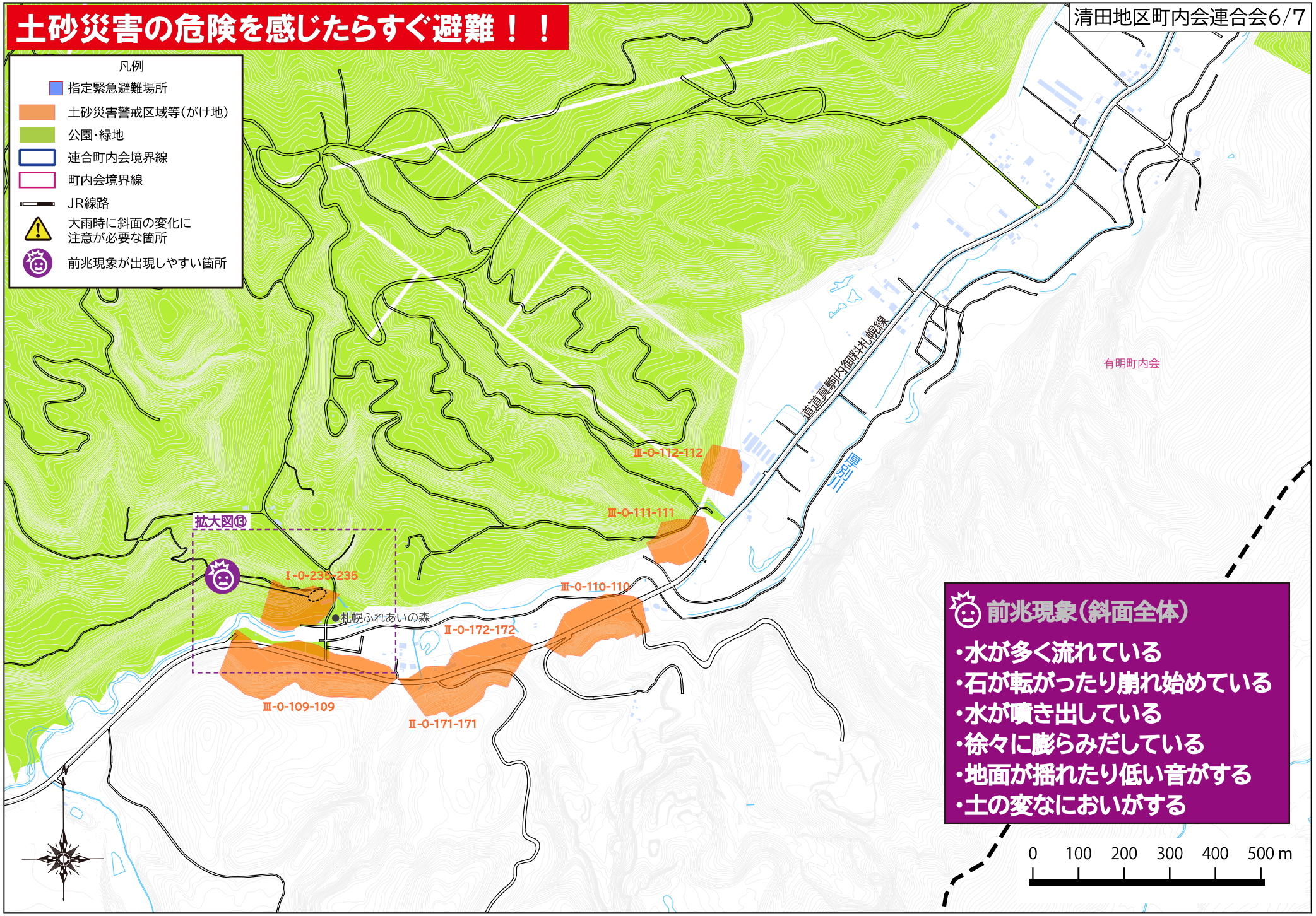

土砂災害の危険を感じたらすぐ避難！！

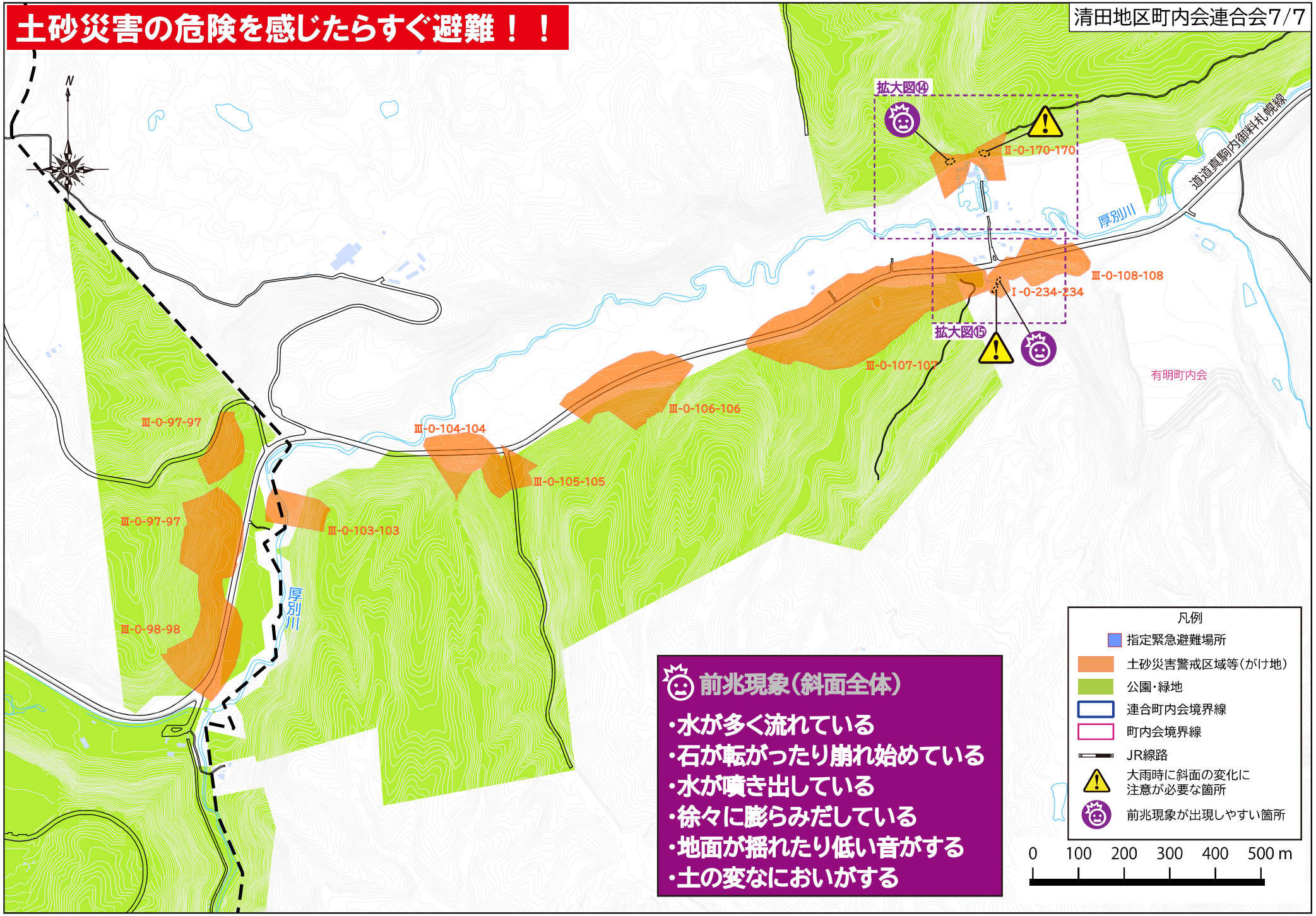

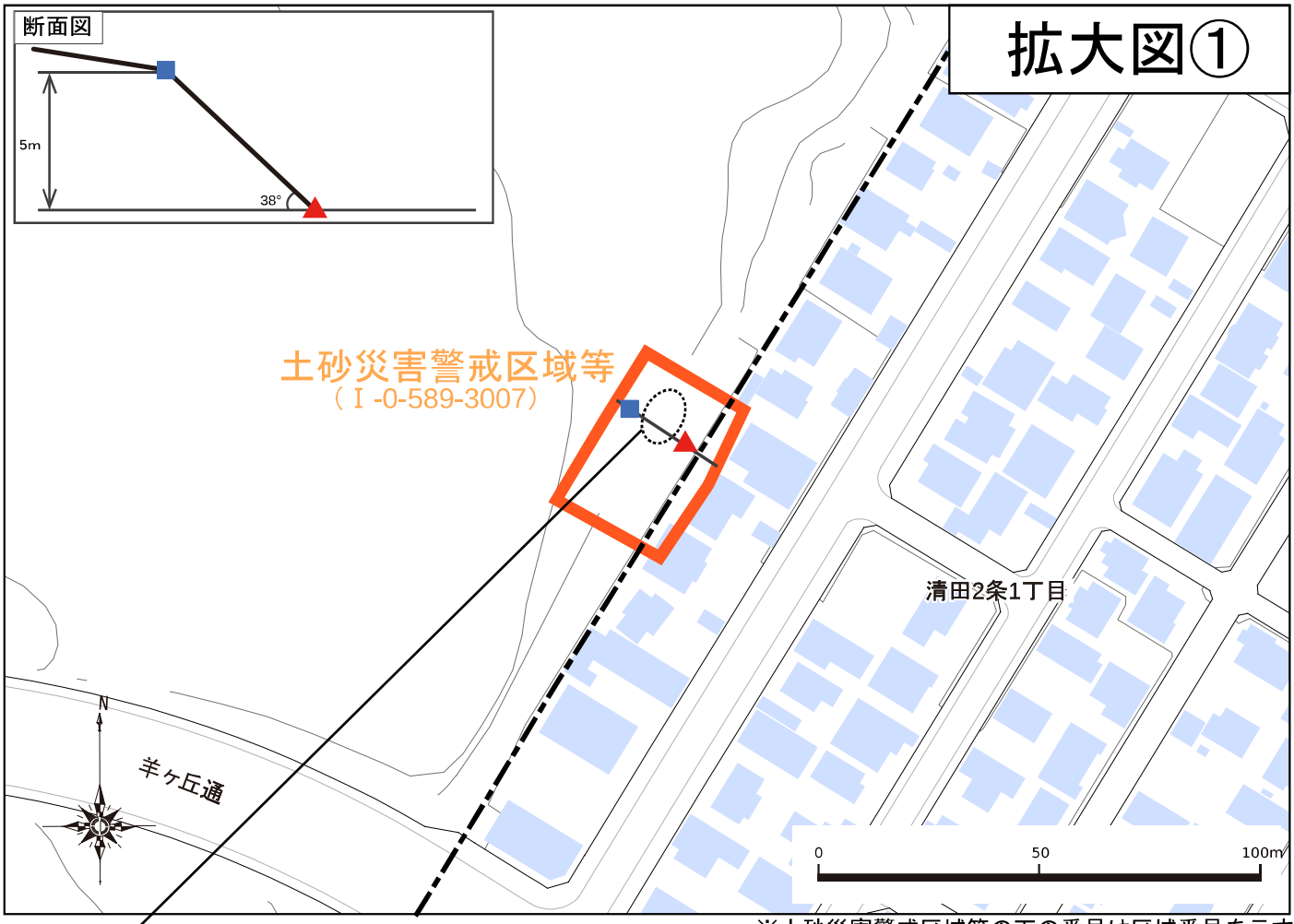

※土砂災害警戒区域等の下の番号は区域番号を示す

変化に注意

場所：斜面の中腹





普　段：下草が少なく斜面が崩れた跡がある。また、木の根が見えていたり、木が倒れている。

変化後：斜面から小石や土がぽろぽろと落ちるといった変化に気づいたらすぐに避難すること。

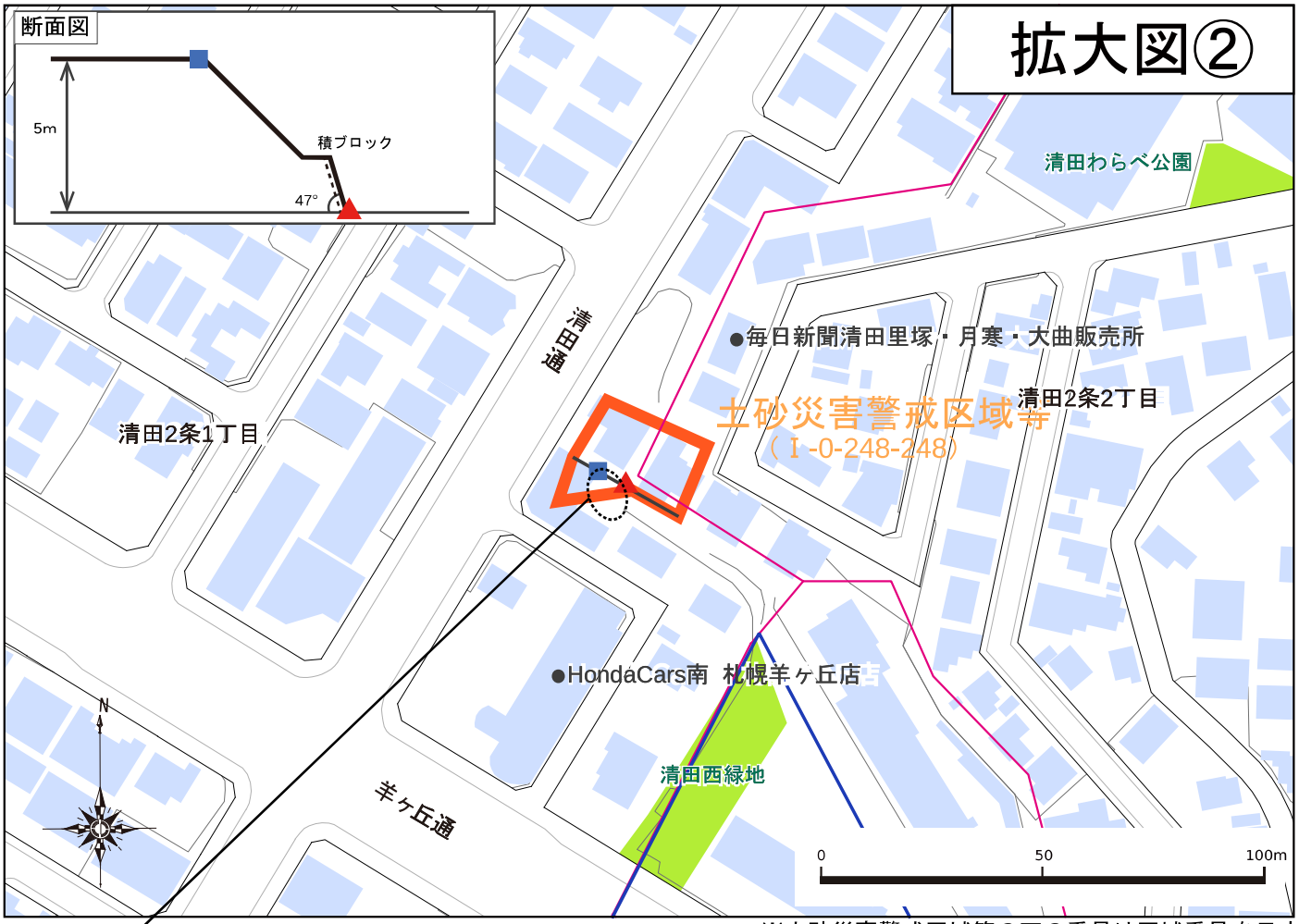

※土砂災害警戒区域等の下の番号は区域番号を示す

変化に注意

場所：斜面の中腹





普　段：斜面が崩れた跡があり、簡易的に土留が設置されているが、変形している。

変化後：斜面から小石や土がぽろぽろと落ちるといった変化に気づいたらすぐに避難すること。



※土砂災害警戒区域等の下の番号は区域番号を示す

⚠ 変化に注意

場所：斜面の中腹



普 段：木が曲がって生えている所がある。

変化後：木の傾き・折れといった変化に気づいたらその場所には近づかないこと。

変化に注意

場所：斜面の中腹



普 段：下草が少なく、斜面が崩れた跡がある。

変化後：斜面から小石や土がぽろぽろと落ちるといった変化に気づいたらすぐに避難すること。

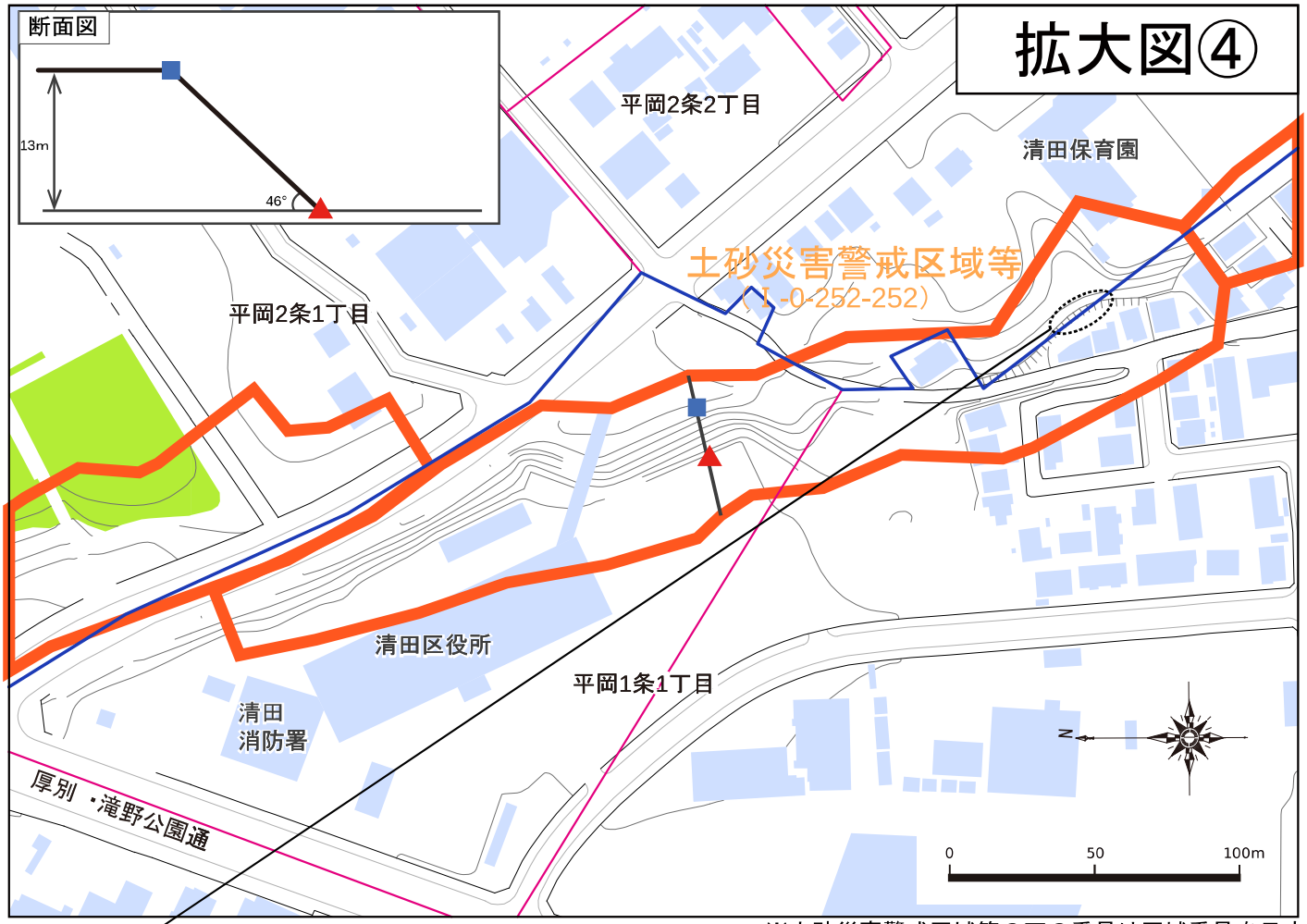

※土砂災害警戒区域等の下の番号は区域番号を示す

変化に注意

場所：民家裏の斜面





普　段：掘削された跡があり、法面表面がむき出している。また、斜面の下に崩れた土が積もっている。

変化後：斜面から小石や土がぽろぽろと落ちるといった変化に気づいたらすぐに避難すること。

拡大図⑤

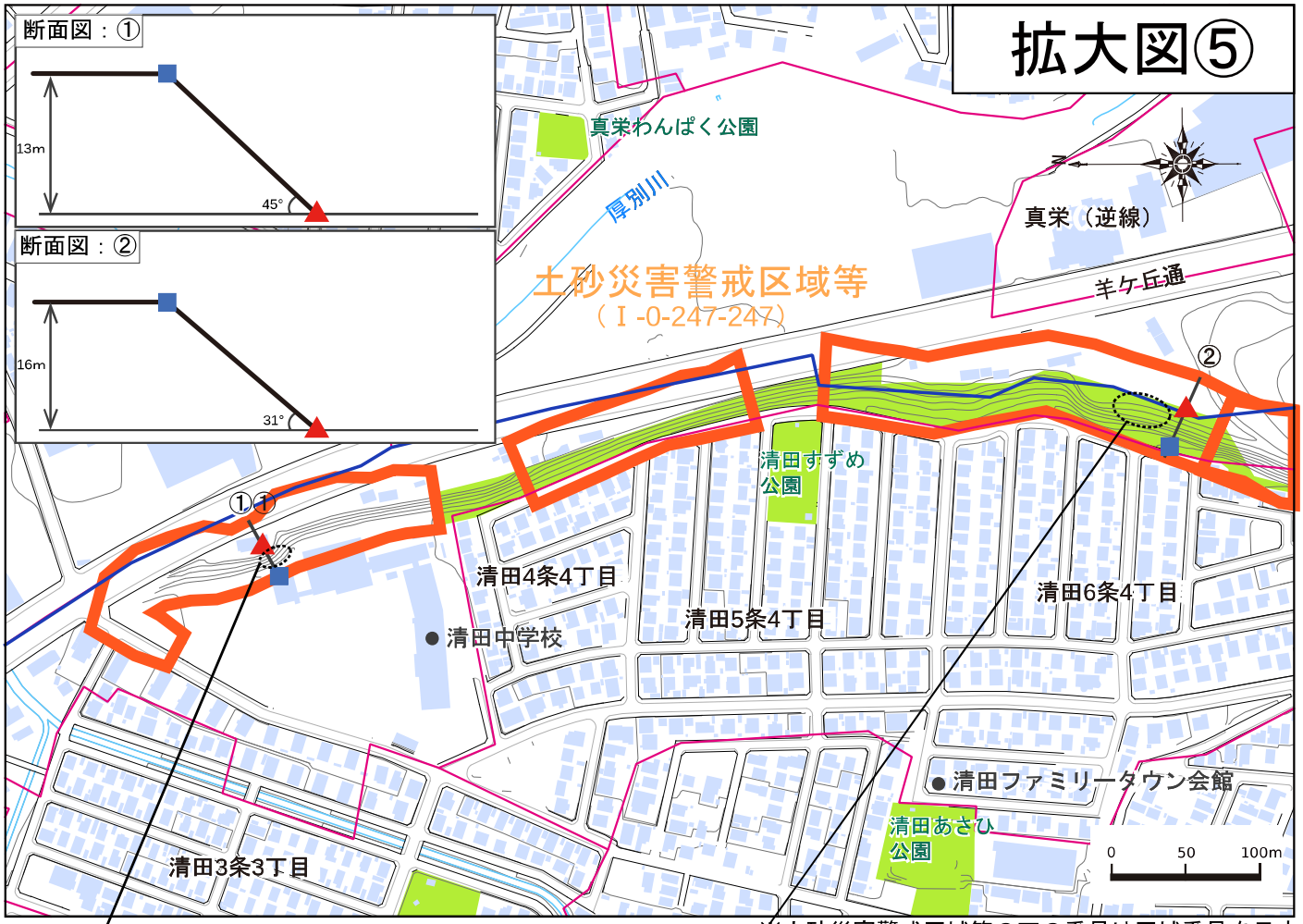

※土砂災害警戒区域等の下の番号は区域番号を示す

変化に注意

場所：アパート裏の斜面



普　段：下草が少なく、斜面が崩れた跡がある。

変化後：斜面から小石や土がぽろぽろと落ちるといった変化に気づいたらすぐに避難すること。

変化に注意

場所：斜面の中腹



普　段：斜面が崩れた跡があり、崩れた土が下に溜まっている。

変化後：斜面から小石や土がぽろぽろと落ちるといった変化に気づいたらすぐに避難すること。

拡大図⑥

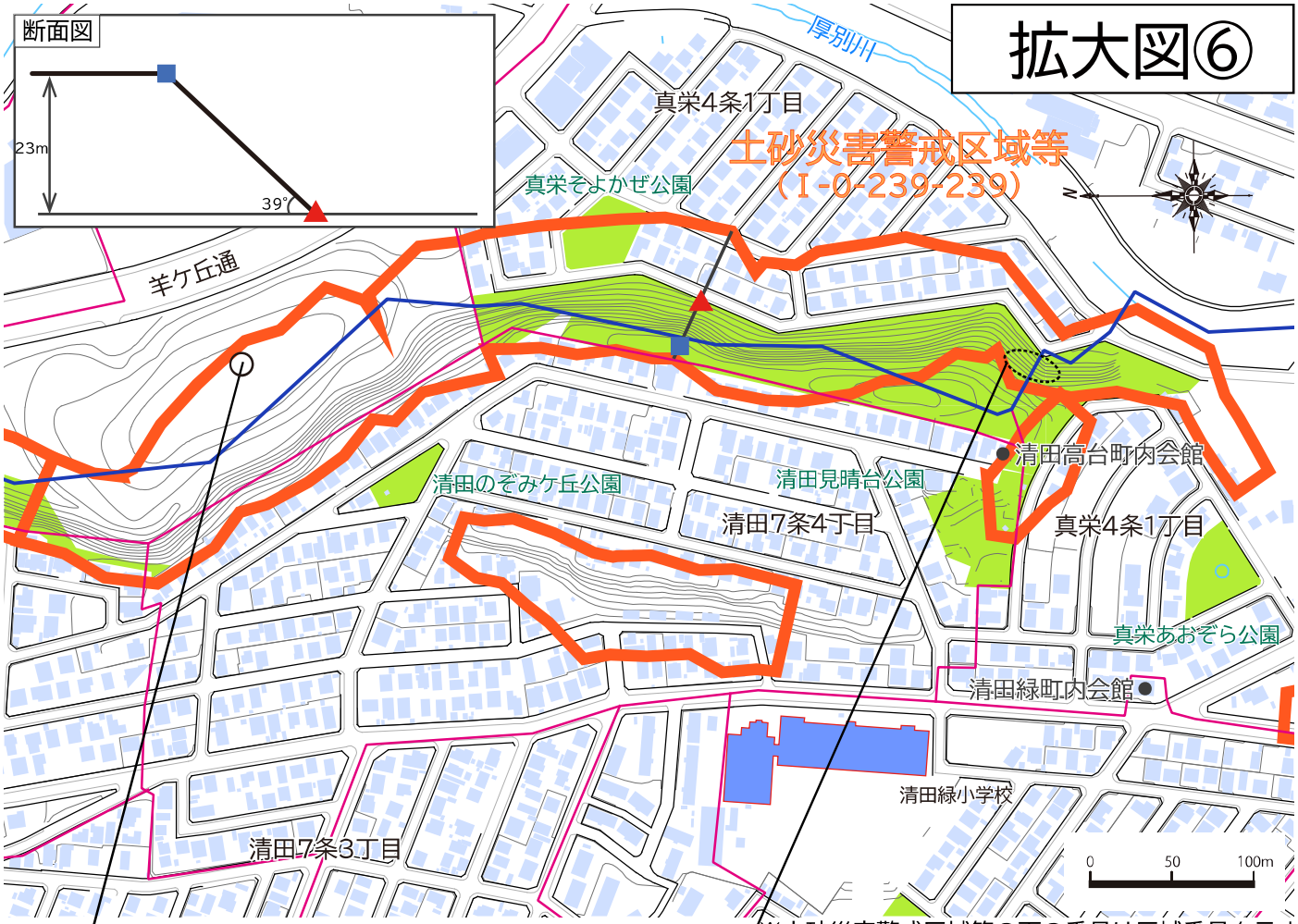

※土砂災害警戒区域等の下の番号は区域番号を示す

変化に注意

場所：斜面の下



普 段：斜面から湧き出た水が下に溜まって湿地状になっている。

変化後：湧き水が**増える・濁る・とまる**といった変化に気づいたらすぐに避難すること。

変化に注意

場所：斜面の中腹



普 段：下草が少なく、木が曲がって生えている所がある。

変化後：斜面から**小石や土がぽろぽろと落ちる**といった変化に気づいたらすぐに避難すること。

拡大図⑦

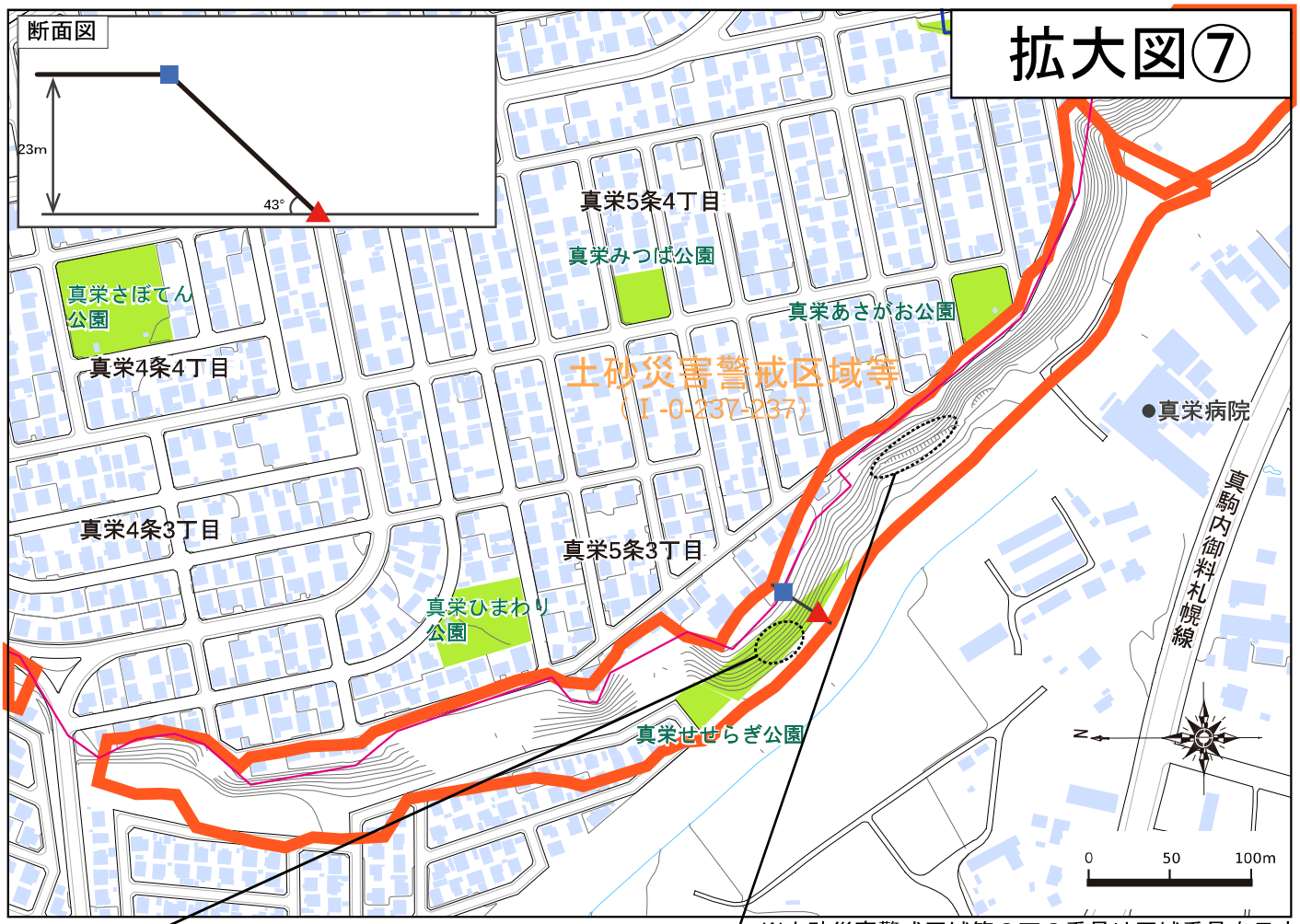

※土砂災害警戒区域等の下の番号は区域番号を示す

変化に注意

場所：斜面の中腹



普　段：下草が少なく、斜面が崩れた跡がある。

変化後：斜面から小石や土がぽろぽろと落ちるといった変化に気づいたらすぐに避難すること。

変化に注意

場所：斜面の中腹



普　段：斜面が崩れた跡があり、斜面の上が反り返っている。

変化後：斜面から小石や土がぽろぽろと落ちるといった変化に気づいたらすぐに避難すること。

拡大図⑧

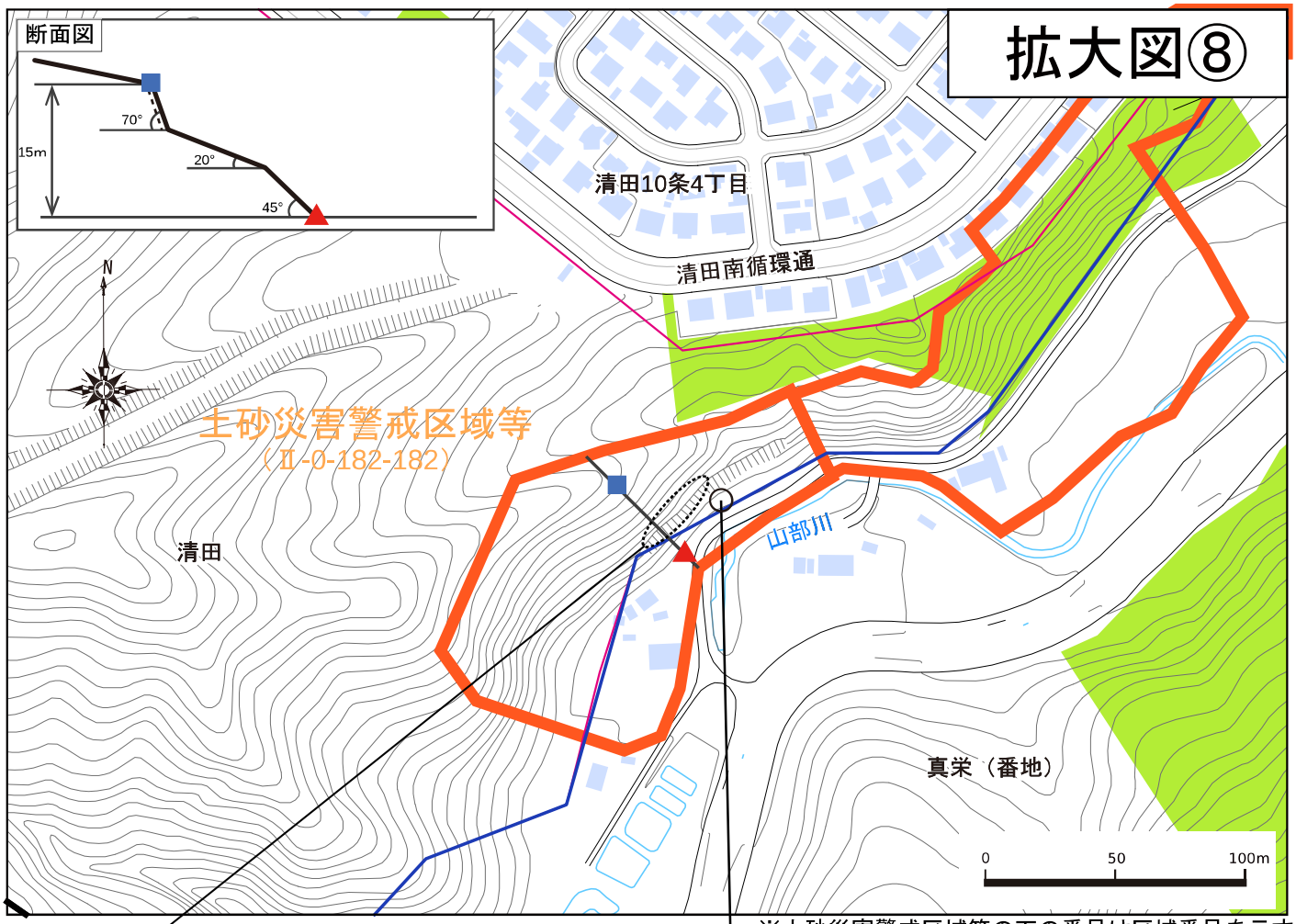

※土砂災害警戒区域等の下の番号は区域番号を示す

変化に注意

場所：斜面の上



普　段：下草が少なく斜面の上が反り返っている。

変化後：斜面から小石や土がぽろぽろと落ちるといった変化に気づいたらすぐに避難すること。

変化に注意

場所：斜面内の塩ビ管



普　段：斜面から常に水が湧き出している。

変化後：湧き水が増える・濁る・とまるといった変化に気づいたらすぐに避難すること。

拡大図⑨



※土砂災害警戒区域等の下の番号は区域番号を示す

変化に注意

場所：斜面の上



普　段：斜面が崩れた跡があり、斜面の上が反り返っている。

変化後：斜面から小石や土がぽろぽろと落ちるといった変化に気づいたらすぐに避難すること。

変化に注意

場所：斜面の上



普　段：斜面が崩れた跡があり、斜面の上が反り返っている。

変化後：斜面から小石や土がぽろぽろと落ちるといった変化に気づいたらすぐに避難すること。

拡大図⑩

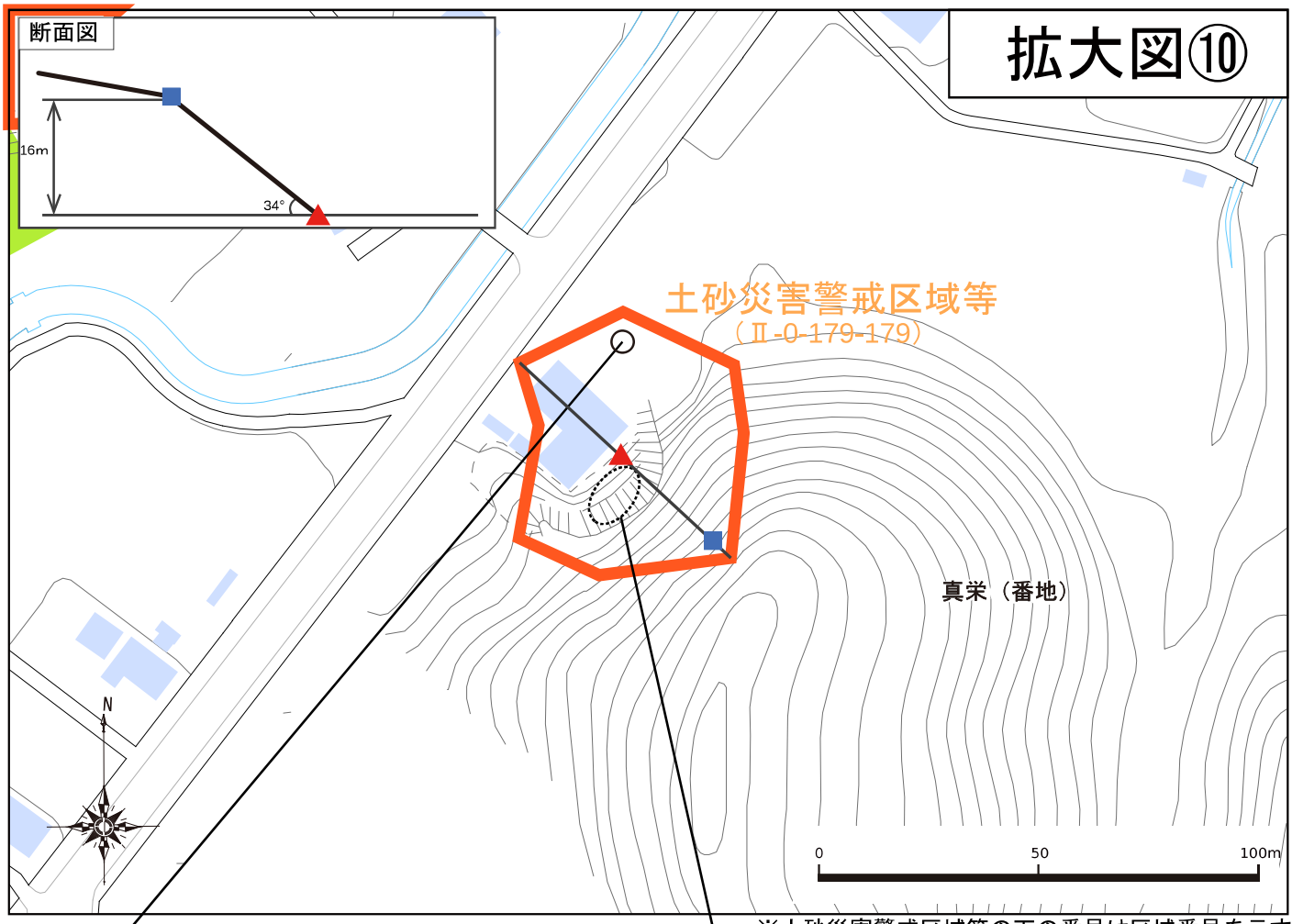

※土砂災害警戒区域等の下の番号は区域番号を示す

変化に注意

場所：斜面の下



普　段：斜面の下に水が溜まり、湿地状になっている。

変化後：湧き水が増える・濁る・とまるといった変化に気づいたらすぐに避難すること。

変化に注意

場所：斜面の上



普　段：斜面が崩れた跡があり、斜面の上が反り返っている。

変化後：斜面から小石や土がぽろぽろと落ちるといった変化に気づいたらすぐに避難すること。

拡大図⑪

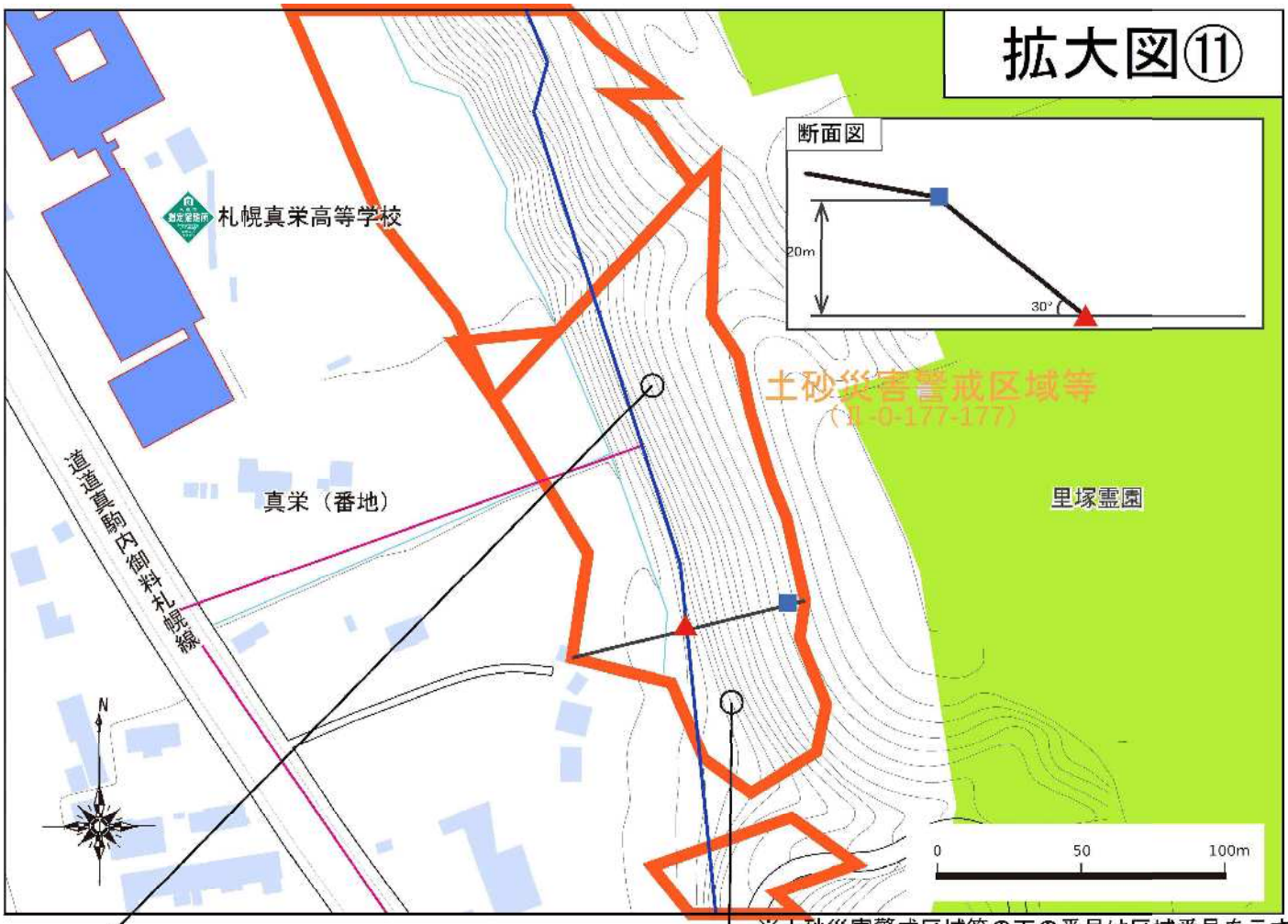

※土砂災害警戒区域等の下の番号は区域番号を示す

変化に注意

場所：斜面の上



普 段：下草が少なく、斜面が崩れた跡がある。

変化後：斜面から小石や土がぽろぽろと落ちるといった変化に気づいたらすぐに避難すること。

変化に注意

場所：斜面の下



普 段：斜面が崩れた跡があり、土が下に積もっている。

変化後：斜面から小石や土がぽろぽろと落ちるといった変化に気づいたらすぐに避難すること。

拡大図⑫

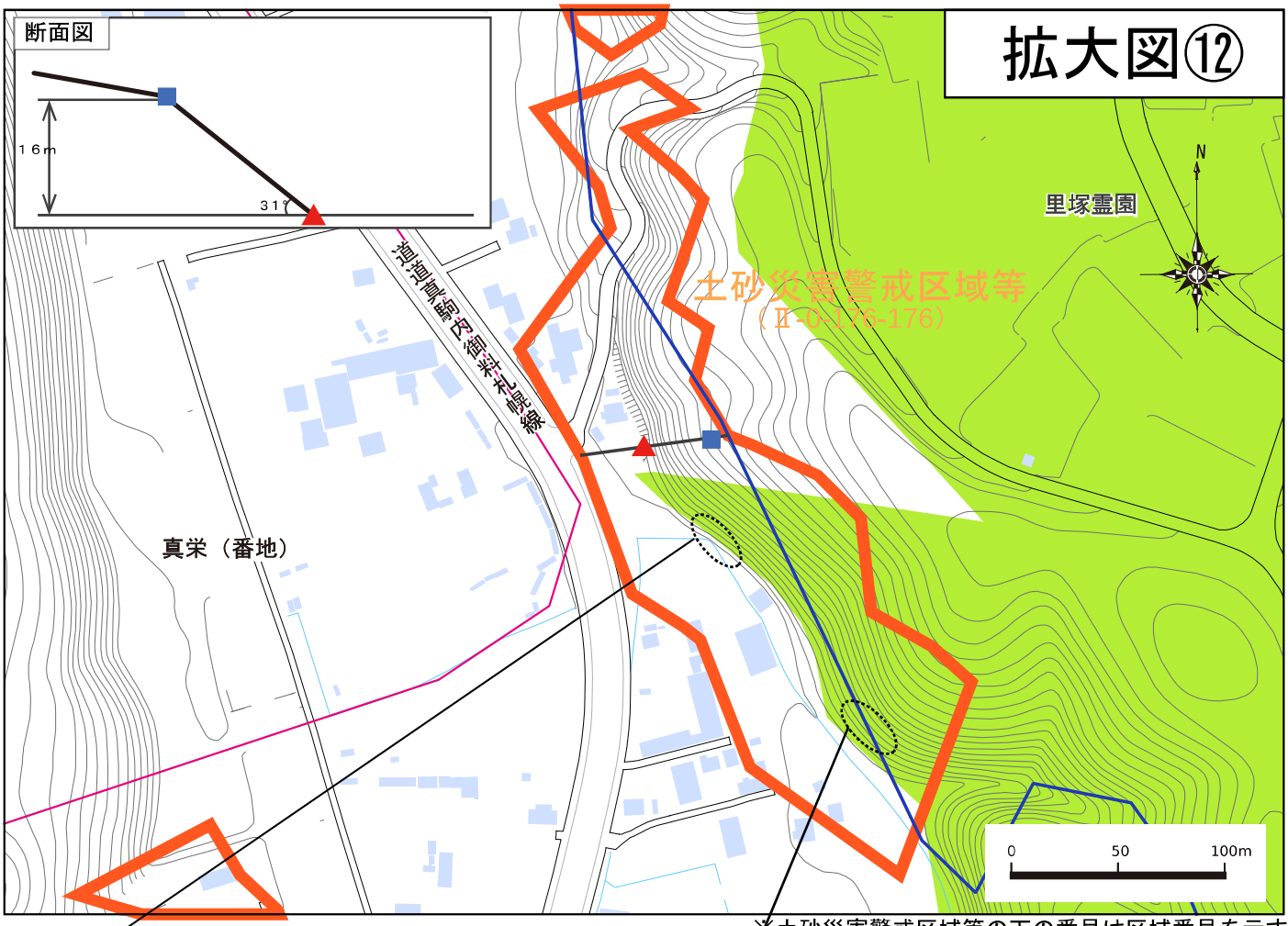

※土砂災害警戒区域等の下の番号は区域番号を示す

変化に注意

場所：斜面下の沢



普　段：沢から流れ込んできた水が溜まっている。

変化後：沢の水が増える・濁る・とまるといった変化に気づいたらすぐに避難すること。

変化に注意

場所：斜面の中腹



普　段：枯れた木がまばらに生えており、一部木が倒れている。

変化後：木の傾き・折れといった変化に気づいたらその場所には近づかないこと。

拡大図⑬



※土砂災害警戒区域等の下の番号は区域番号を示す

変化に注意

場所：ふれあいセンター裏の斜面





普　段：人為的に掘削された跡があり、斜面の上が反り返っている。また、一部木が傾いて生えている。

変化後：斜面から小石や土がぽろぽろと落ちるといった変化に気づいたらすぐに避難すること。

拡大図⑭

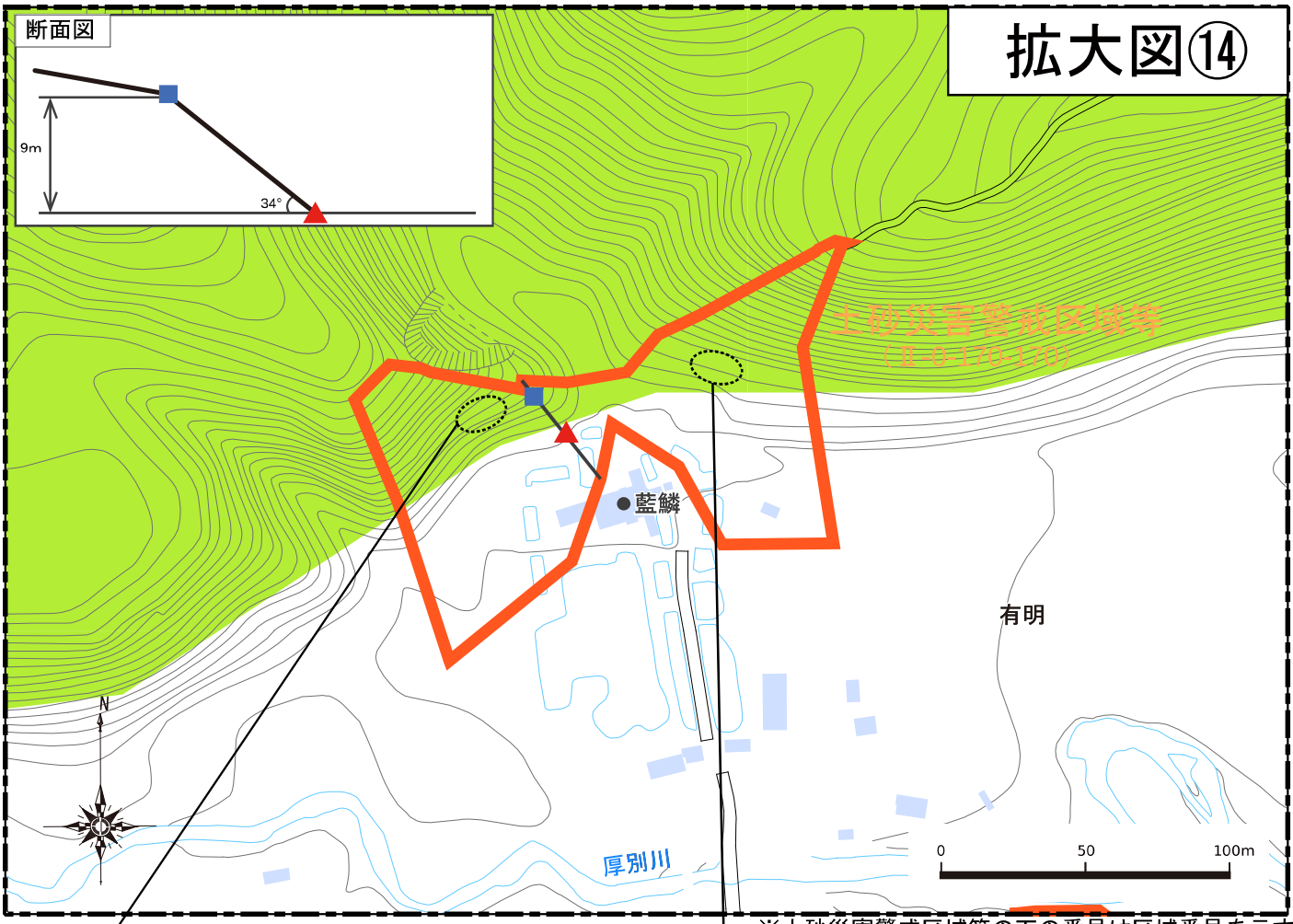

※土砂災害警戒区域等の下の番号は区域番号を示す

変化に注意

場所：斜面の中腹



普　段：掘削された跡があり、斜面が反り返っている。

変化後：斜面から小石や土がぽろぽろと落ちるといった変化に気づいたらすぐに避難すること。

変化に注意

場所：斜面の中腹



普　段：下草が少なく、木の根が見えていたり、木が倒れている。

変化後：木の傾き・折れといった変化に気づいたらその場所には近づかないこと。

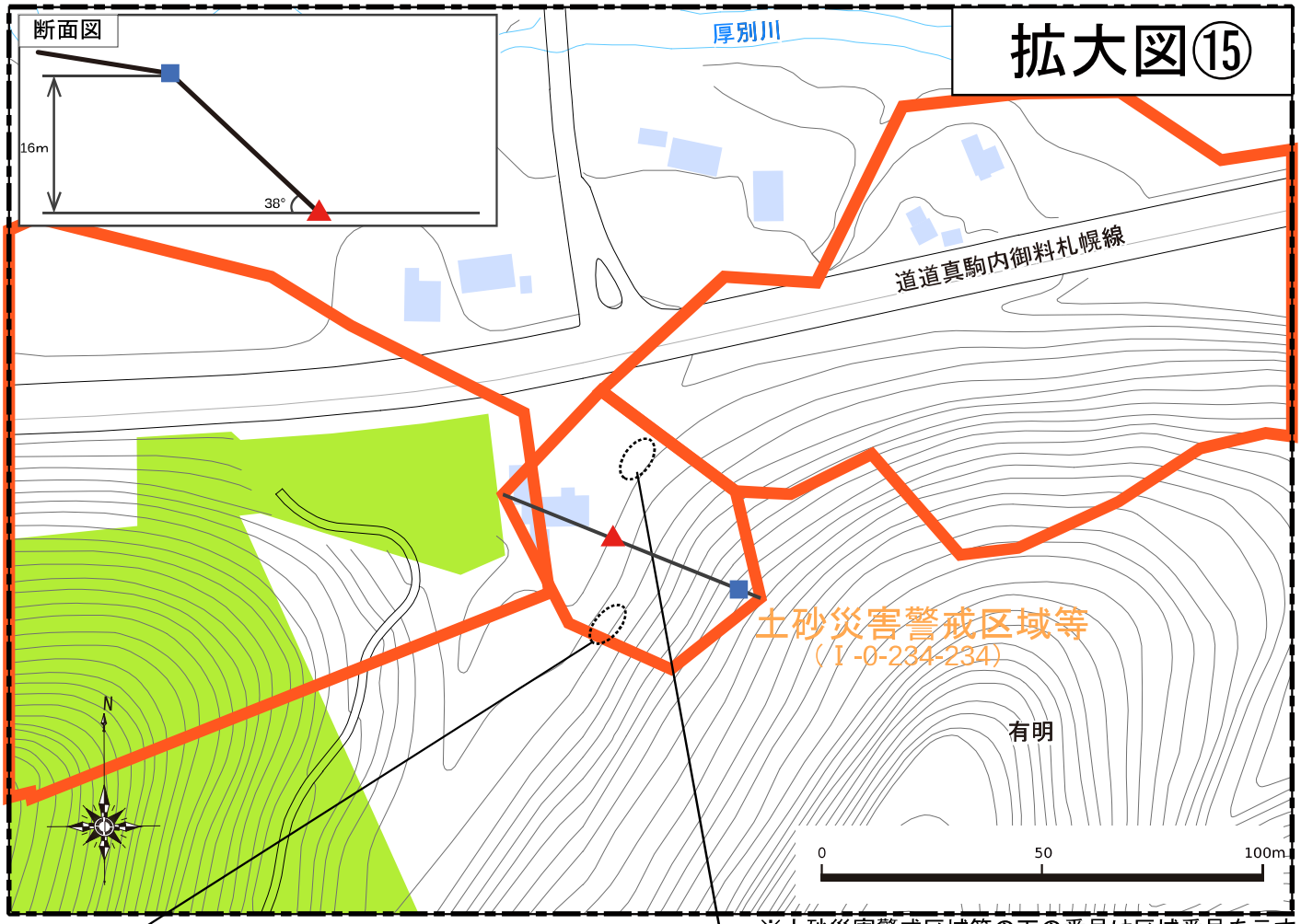

※土砂災害警戒区域等の下の番号は区域番号を示す

⚠ 変化に注意

場所：斜面の中腹



普　段：木が倒れている所がある。
変化後：木の傾き・折れといった変化に気づいたらその場所には近づかないこと。

変化に注意

場所：斜面の中腹



普　段：表面の土が流れ出た跡があり、木の根が見えている。
変化後：斜面から小石や土がぽろぽろと落ちるといった変化に気づいたらすぐに避難すること。