# 所　在　図

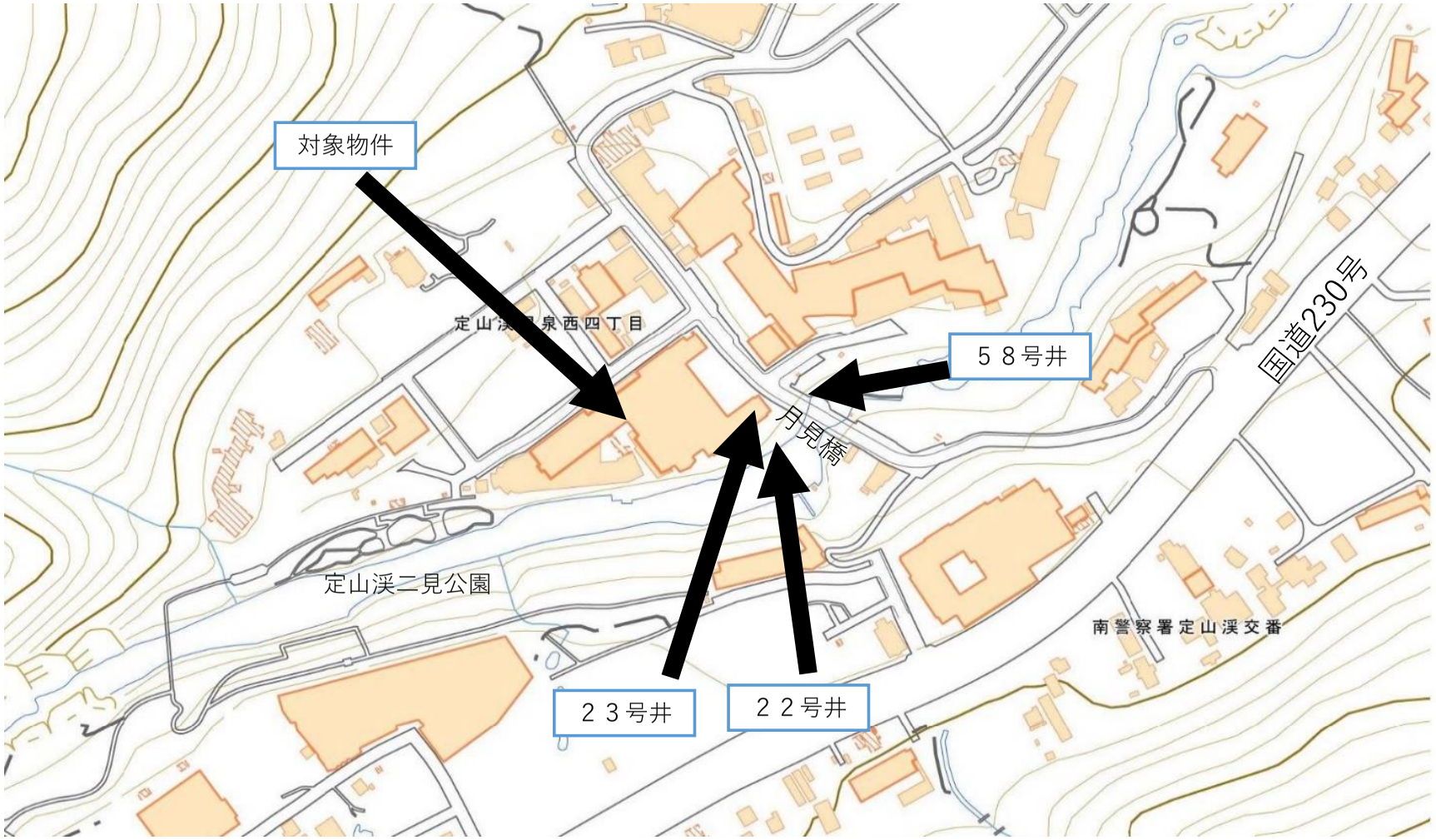


※現況優先　　地理院地図 _ GSI Mapsを複製

温泉の位置は、可燃性天然ガス濃度確認申請書（平成21年3月19日）記載の採取場所等による。

（概略であり、実測に基づく正確な位置を示すものではありません。）

# 概略配置図

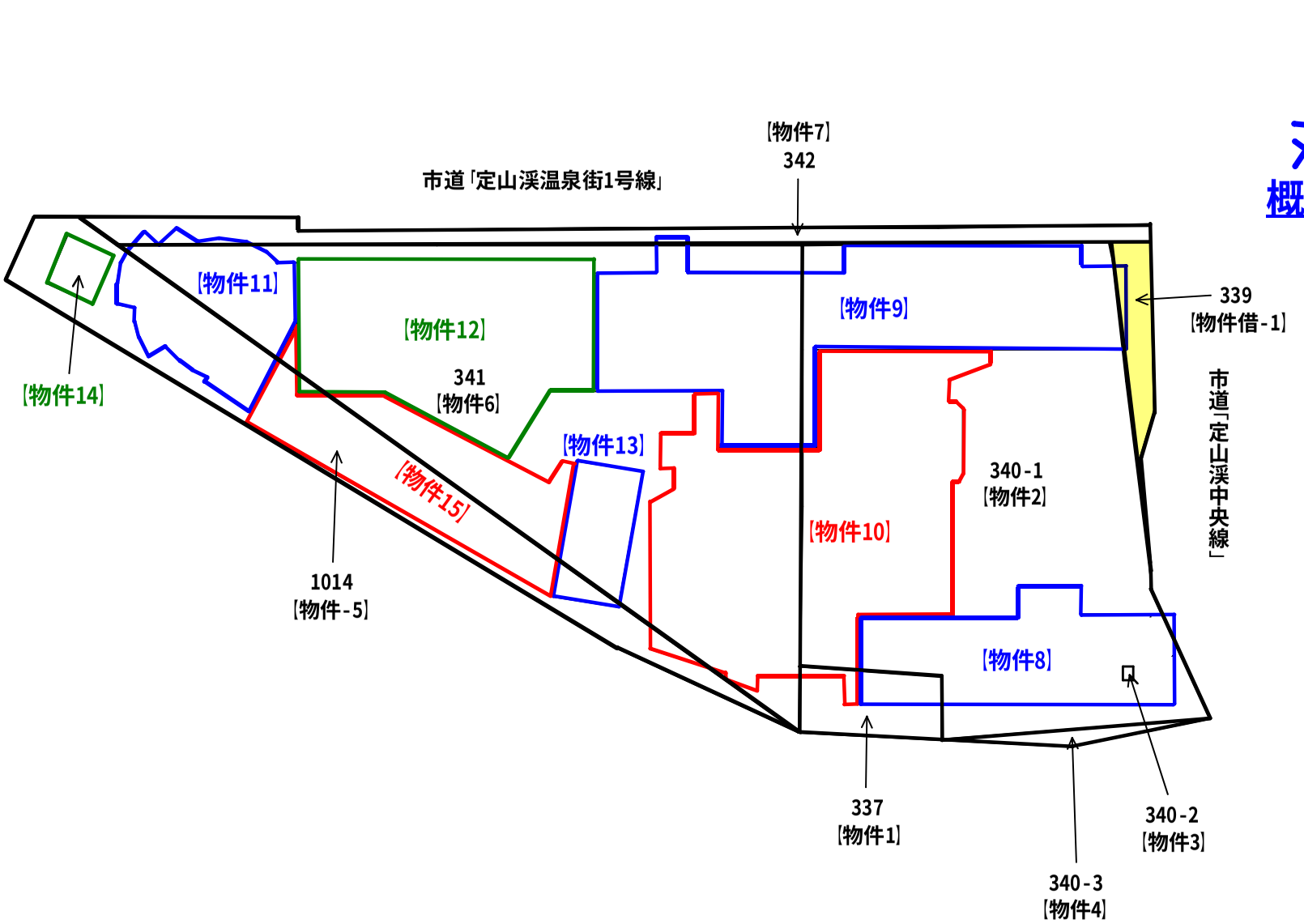


※当図面は対象物件のうち土地と建物の概略配置を
示すために作成したものであり、実測図ではありません。

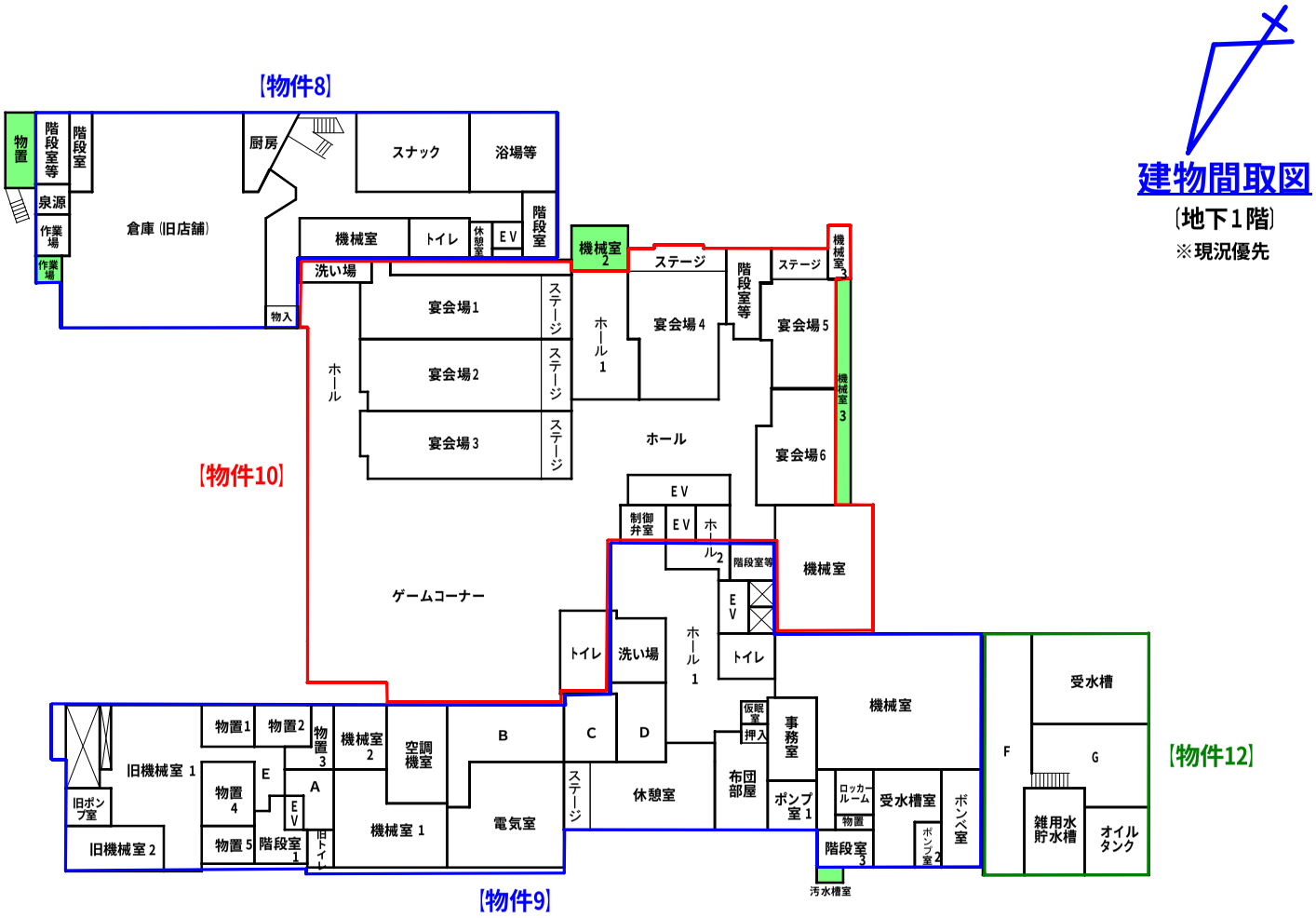


# 建物間取図

〔地下１階〕

※現況優先

凡例：未登記増築

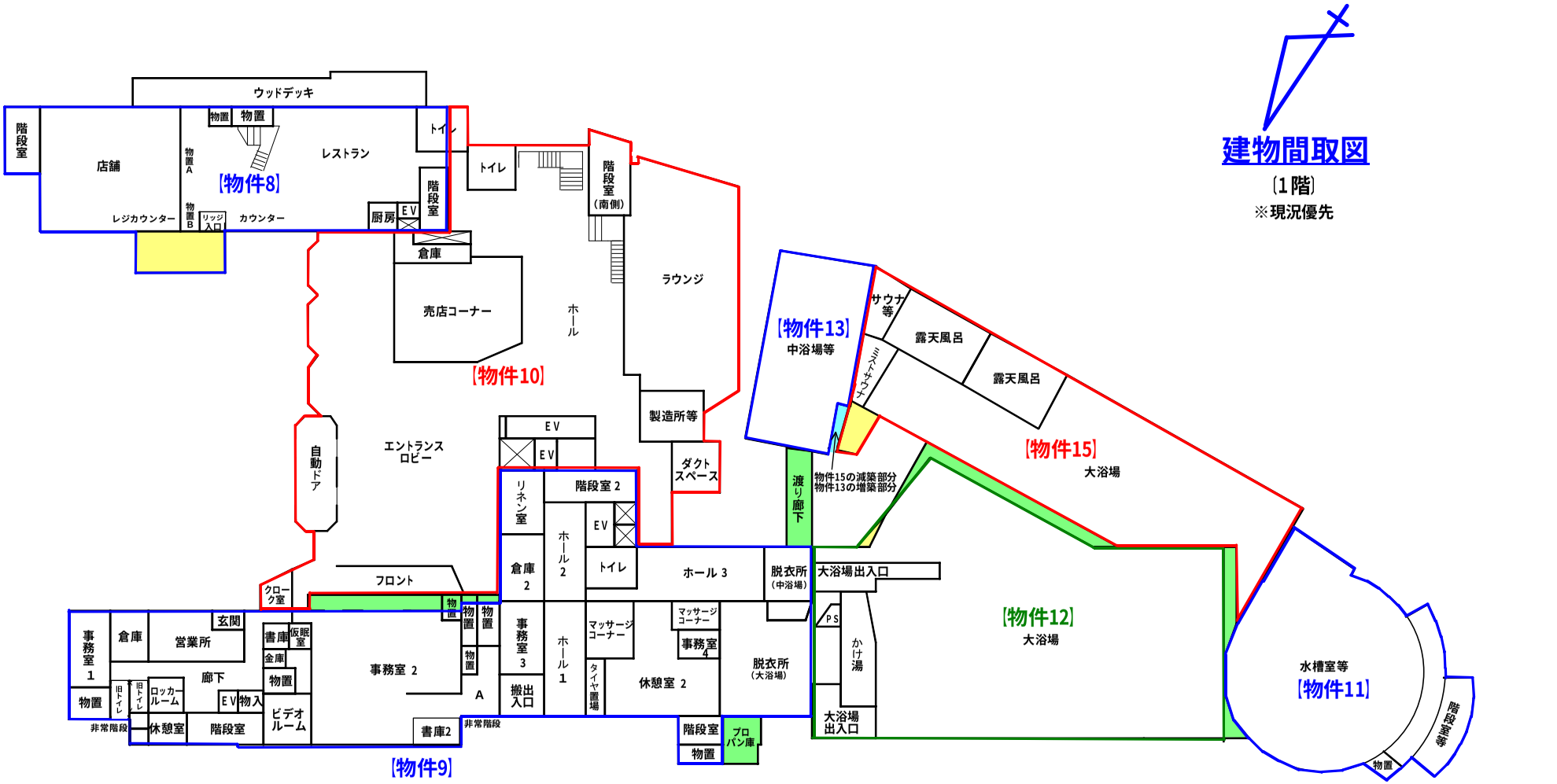
建物間取図
〔1階〕
※現況優先
【物件8】
【物件10】
【物件9】
【物件13】
中浴場等
【物件15】
大浴場
【物件12】
大浴場
【物件11】
水槽室等
ウッドデッキ
階段室
店舗
物置
物置A
物置B
レストラン
トイレ
レジカウンター
リッジ入口
カウンター
厨房
EV
階段室
倉庫
売店コーナー
ホール
階段室（南側）
ラウンジ
製造所等
ダクトスペース
自動ドア
エントランスロビー
クローク室
フロント
リネン室
階段室2
ホール2
倉庫2
トイレ
ホール3
脱衣所（中浴場）
渡り廊下
物件15の減築部分
物件13の増築部分
サウナ等
ミストサウナ
露天風呂
露天風呂
大浴場出入口
PS
かけ湯
大浴場出入口
事務室1
倉庫
営業所
玄関
書庫
仮眠室
金庫
物置
廊下
旧トイレ
旧トイレ
ロッカールーム
EV
物入
ビデオルーム
休憩室
階段室
非常階段
事務室2
物置
物置
物置
A
書庫2
非常階段
事務室3
ホール1
搬出入口
マッサージコーナー
タイヤ置場
休憩室2
マッサージコーナー
事務室4
脱衣所（大浴場）
階段室
物置
プロパン庫
階段室等
物置
凡例：未登記増築
未登記減築
未登記減築及び増築

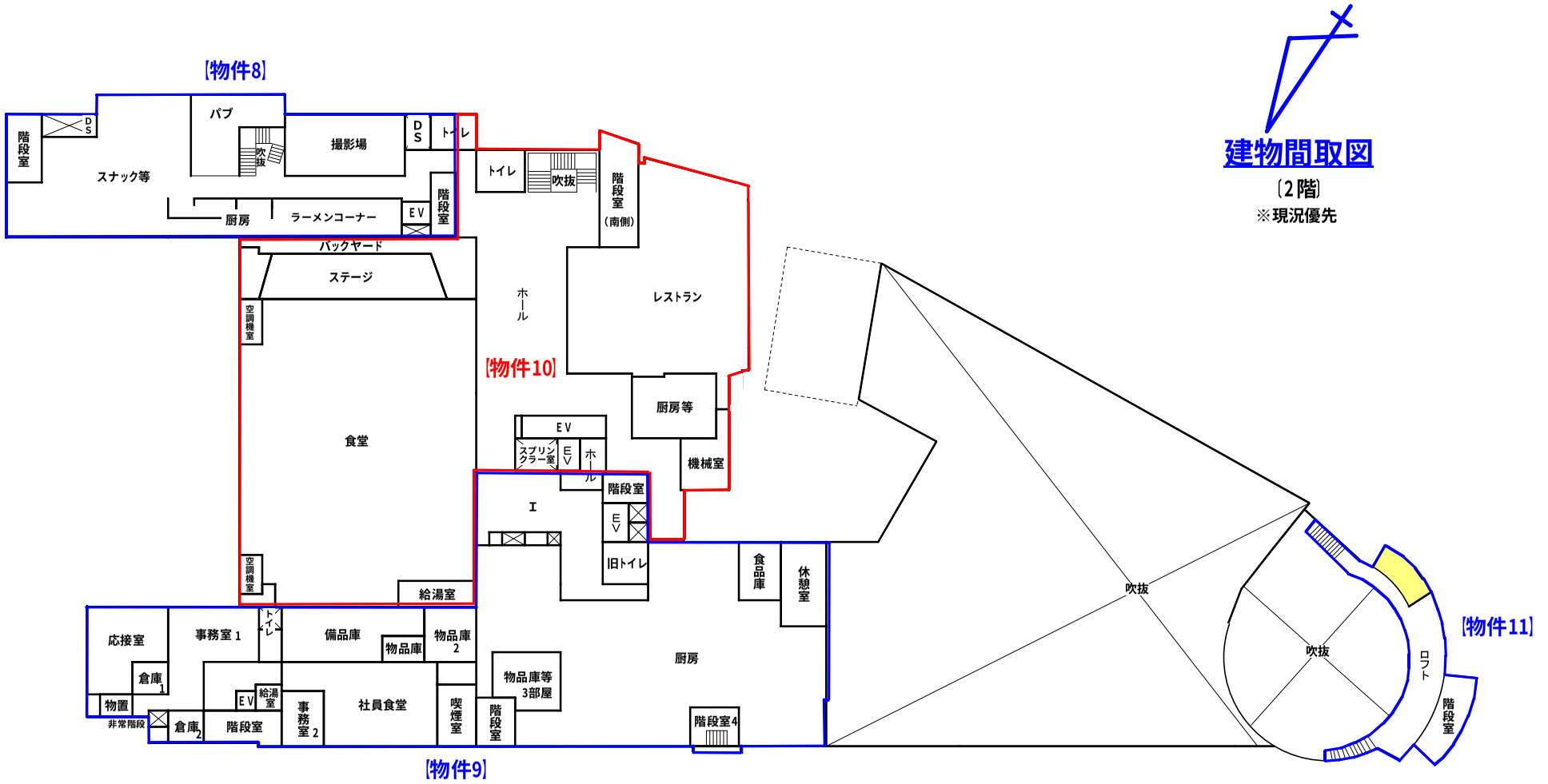
建物間取図
〔2階〕
※現況優先
【物件8】
【物件10】
【物件9】
【物件11】
階段室
DS
パブ
吹抜
撮影場
トイレ
スナック等
厨房
ラーメンコーナー
EV
バックヤード
ステージ
空調機室
ホール
レストラン
階段室（南側）
厨房等
機械室
食堂
スプリンクラー室
階段室
旧トイレ
食品庫
休憩室
給湯室
応接室
事務室1
備品庫
物品庫
物品庫2
倉庫1
物置
非常階段
倉庫2
給湯室
事務室2
社員食堂
喫煙室
物品庫等3部屋
厨房
階段室4
ロフト

凡例：未登記減築

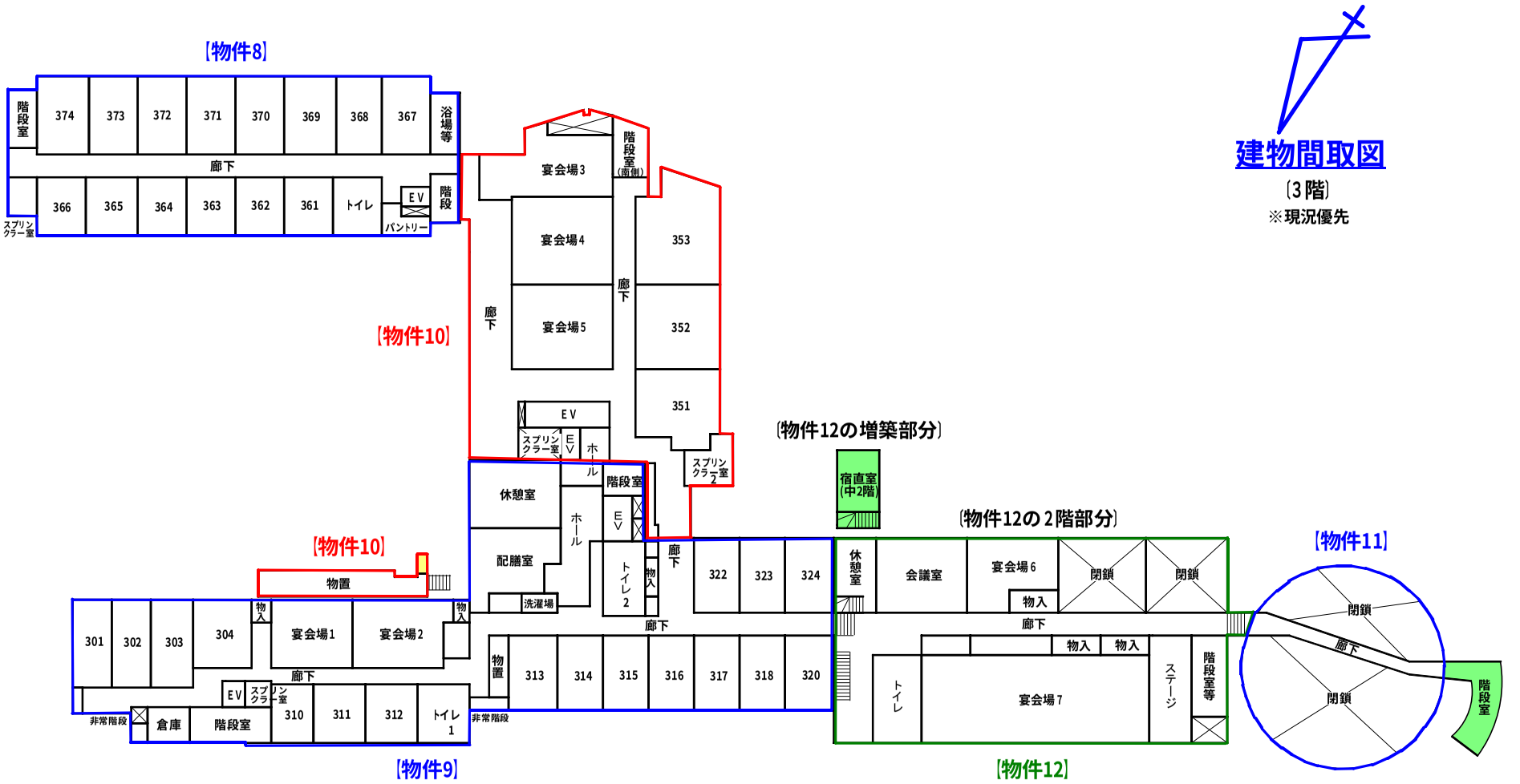
建物間取図
〔3階〕
※現況優先
【物件8】
【物件10】
【物件10】
【物件9】
【物件12】
【物件11】
〔物件12の増築部分〕
〔物件12の2階部分〕
階段室
374
373
372
371
370
369
368
367
浴場等
廊下
366
365
364
363
362
361
トイレ
EV
パントリー
階段
スプリンクラー室
寄会場3
寄会場4
寄会場5
353
352
351
スプリンクラー室2
EV
スプリンクラー室
ホール
休憩室
配膳室
洗濯場
物置
物入
トイレ2
322
323
324
宿直室(中2階)
休憩室
会議室
寄会場6
閉鎖
物入
301
302
303
304
寄会場1
寄会場2
313
314
315
316
317
318
320
トイレ
寄会場7
ステージ
階段室等
閉鎖
倉庫
310
311
312
トイレ1
非常階段
凡例：未登記増築
未登記減築

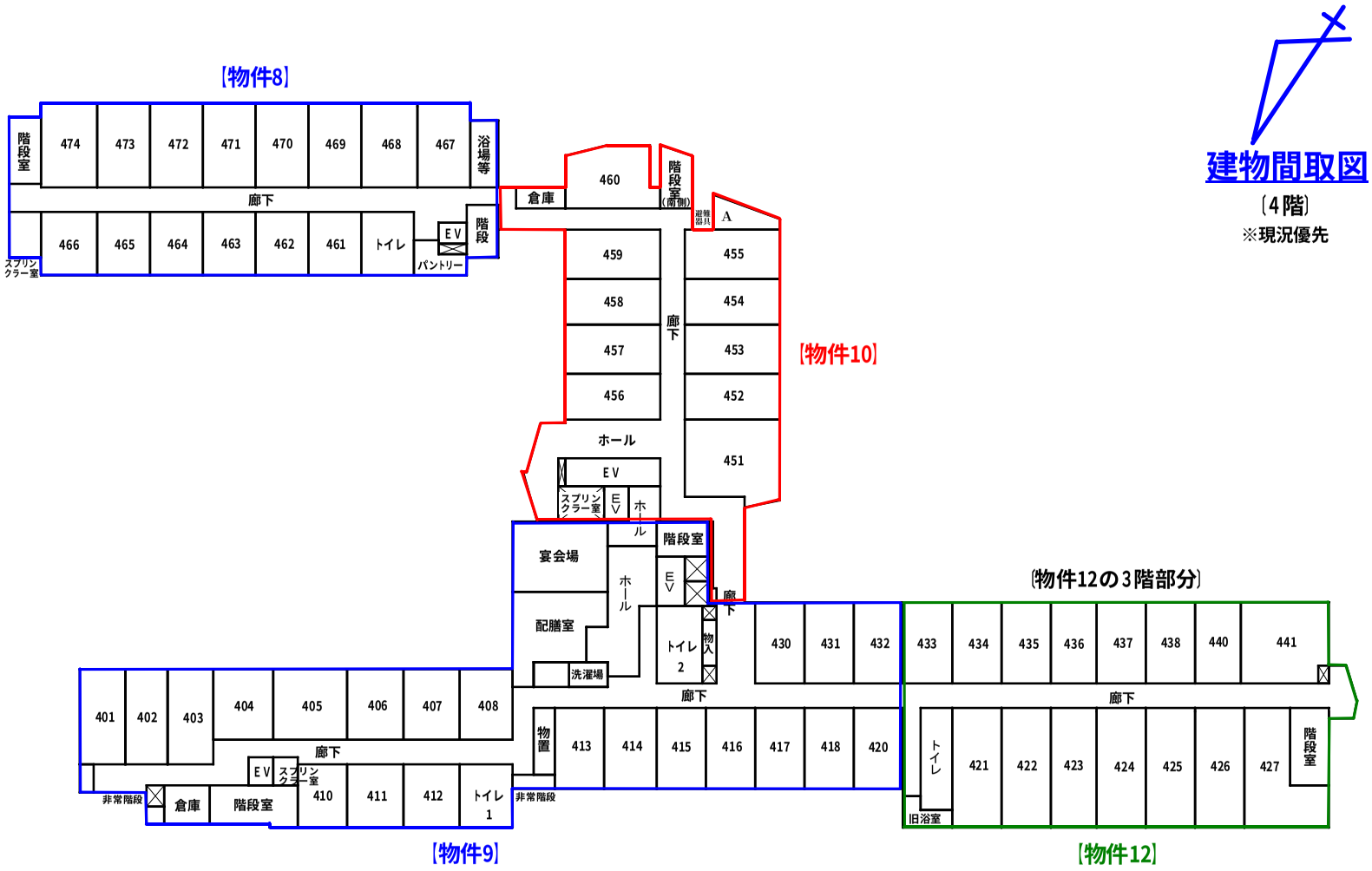
建物間取図
〔4階〕
※現況優先
【物件8】
【物件10】
〔物件12の3階部分〕
【物件9】
【物件12】
階段室
474
473
472
471
470
469
468
467
浴場等
廊下
460
倉庫
階段室(南側)
避難器具
A
459
458
457
456
455
454
453
452
451
466
465
464
463
462
461
トイレ
EV
階段
パントリー
スプリンクラー室
ホール
EV
スプリンクラー室
EV
ホール
宴会場
ホール
階段室
EV
廊下
配膳室
トイレ2
物入
洗濯場
430
431
432
433
434
435
436
437
438
440
441
廊下
401
402
403
404
405
406
407
408
物置
413
414
415
416
417
418
420
廊下
EV
スプリンクラー室
410
411
412
トイレ1
非常階段
倉庫
階段室
非常階段
トイレ
421
422
423
424
425
426
427
階段室
旧浴室

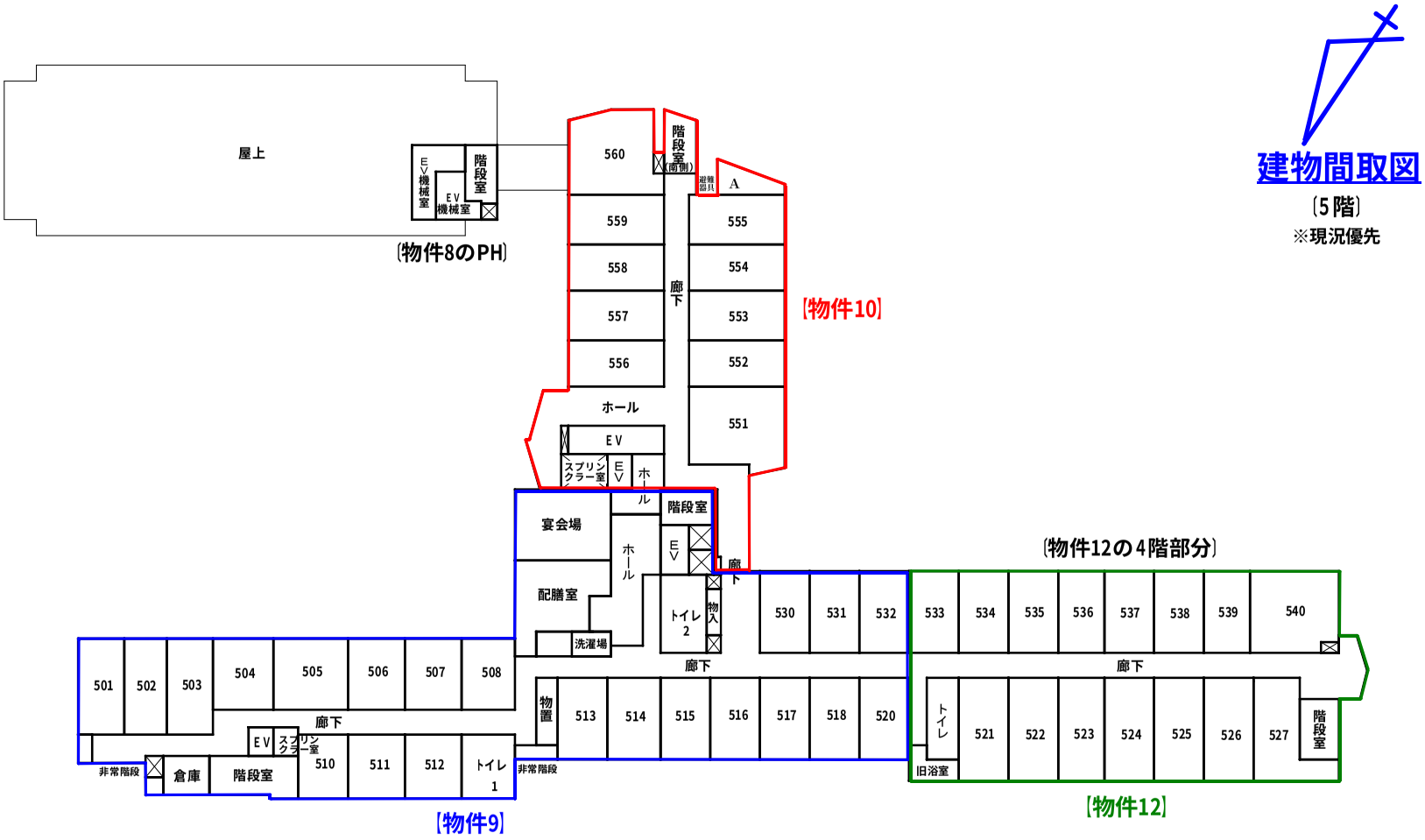
建物間取図
〔5階〕
※現況優先
屋上
EV機械室
EV機械室
階段室
〔物件8のPH〕
560
階段室（南側）
避難器具
A
559
558
557
556
555
554
553
552
551
廊下
【物件10】
ホール
EV
スプリンクラー室
EV
ホール
階段室
宴会場
ホール
EV
廊下
配膳室
トイレ2
物入
洗濯場
530
531
532
533
534
535
536
537
538
539
540
〔物件12の4階部分〕
廊下
501
502
503
504
505
506
507
508
廊下
物置
513
514
515
516
517
518
520
トイレ
521
522
523
524
525
526
527
階段室
EV
スプリンクラー室
510
511
512
トイレ1
非常階段
倉庫
階段室
非常階段
旧浴室
【物件9】
【物件12】

# 建物間取図

〔6階〕

※現況優先

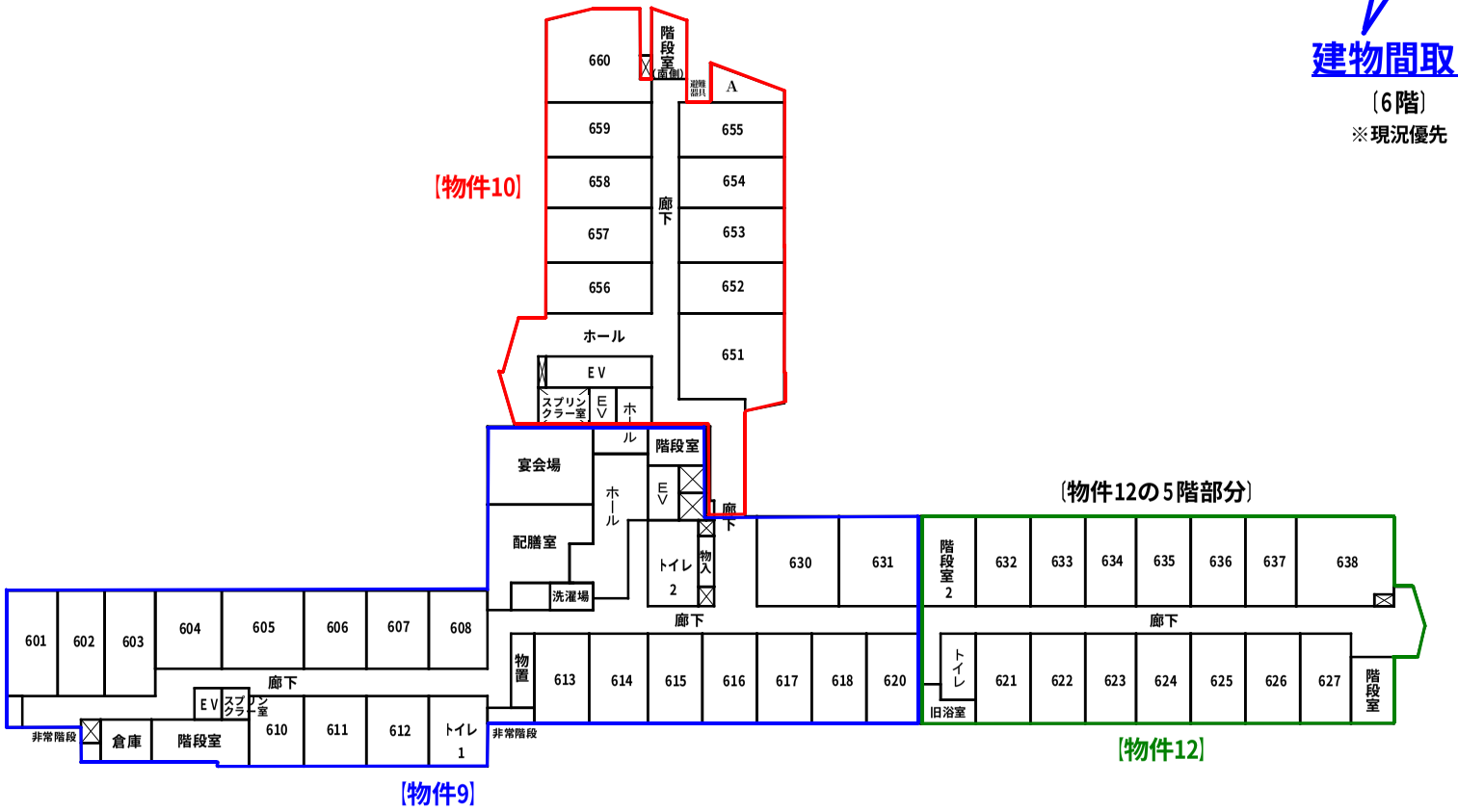

建物間取図
〔7階〕
※現況優先
【物件10】
760
759
758
757
756
階段室
(南側)
避難器具
A
755
754
753
752
751
廊下
ホール
EV
物置
スプリンクラー室
EV
ホール
厨房
ホール
階段室2
EV
廊下
〔物件12の6階部分〕
728
730
731
732
733
734
735
廊下
トイレ
721
722
723
724
725
726
727
階段室
旧浴室
【物件12】
トイレ
倉庫2
ステージ
【物件9】
大宴会場
非常階段
〔物件9の増築部分〕
屋上
EV
非常階段
倉庫1
階段室1
凡例：未登記増築

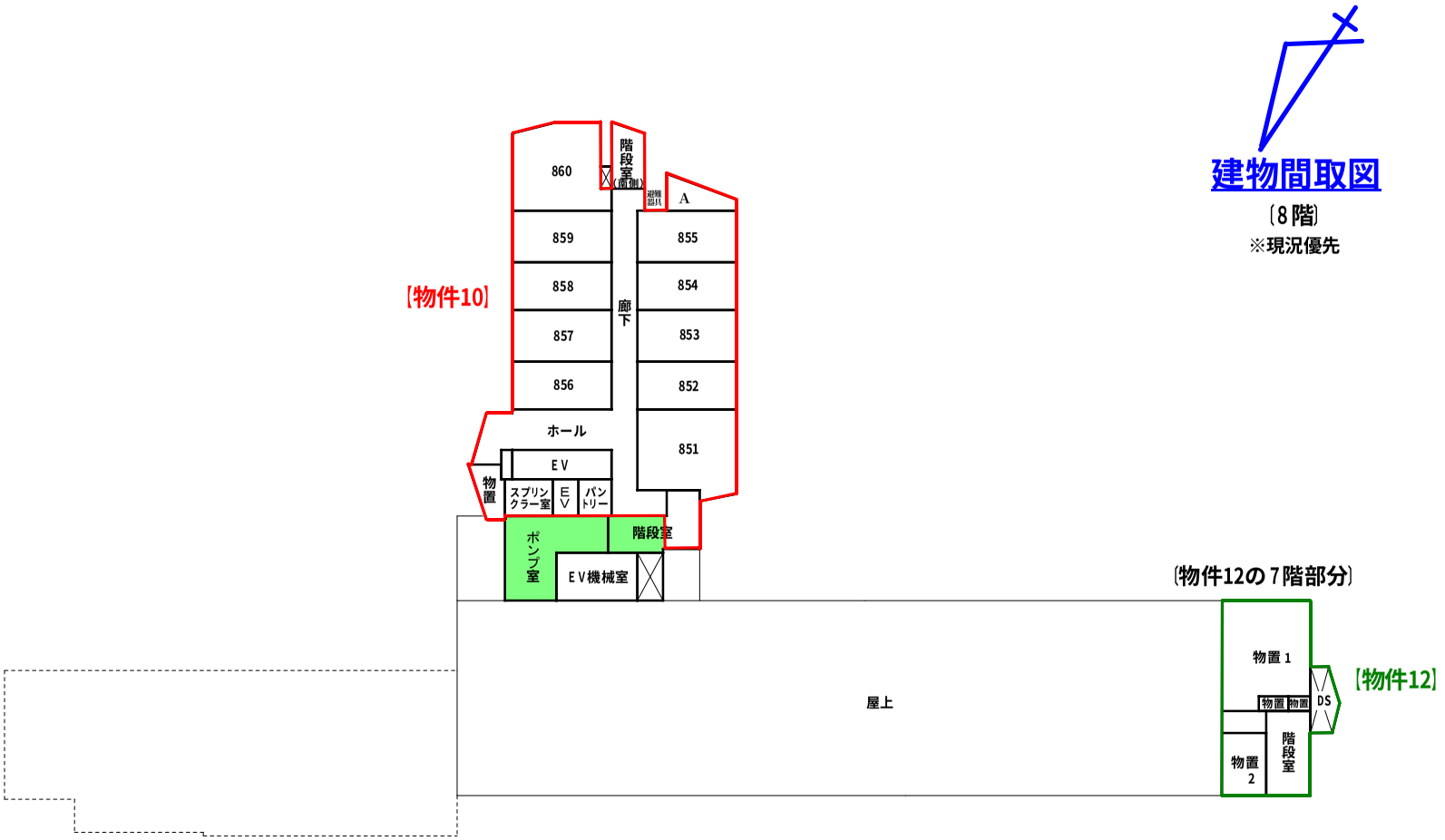
建物間取図
〔8階〕
※現況優先
【物件10】
860
階段室
(面積)
A
859
855
858
854
857
853
856
852
851
廊下
ホール
EV
物置
スプリンクラー室
EV
パントリー
ポンプ室
階段室
EV機械室
〔物件12の7階部分〕
物置1
物置
物置
DS
【物件12】
屋上
物置2
階段室
凡例：未登記増築

# 建物間取図

〔9階〕

※現況優先

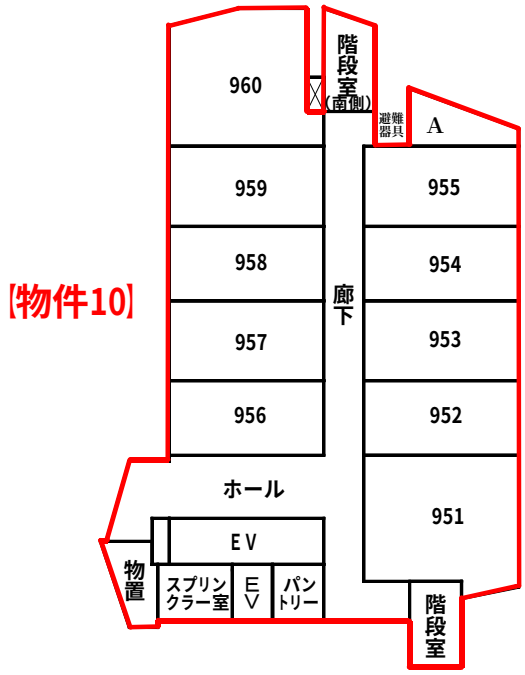

# 建物間取図

〔１０階〕

※現況優先

【物件10】

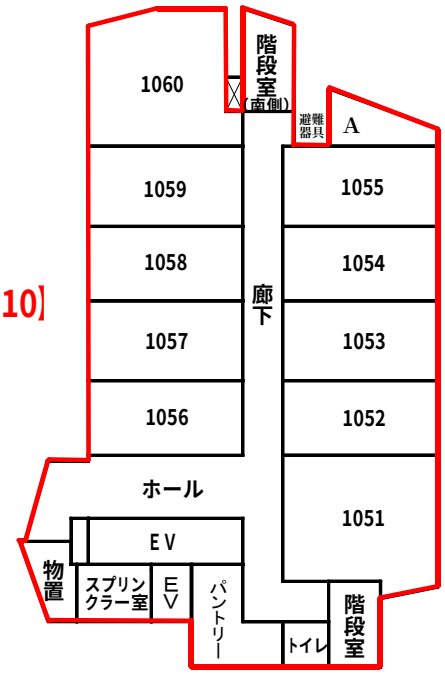

# 建物間取図

〔11階〕

※現況優先

【物件10】

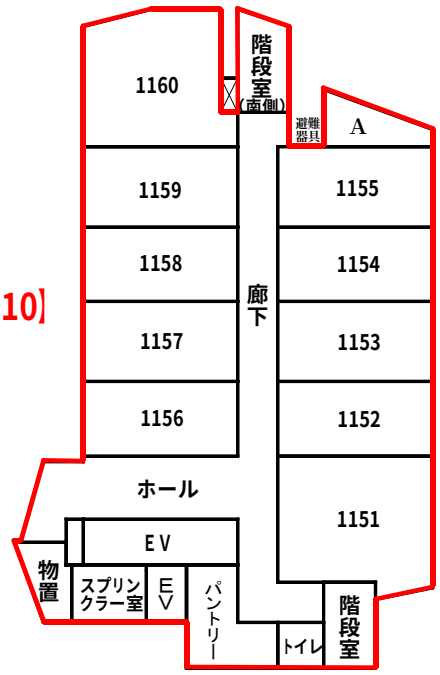

# 建物間取図

〔１２階〕

※現況優先

【物件10】

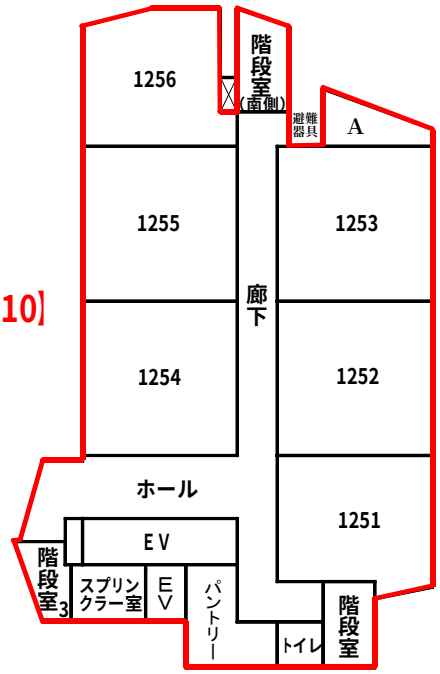

# 建物間取図

〔物件10のPH１階〕

※現況優先

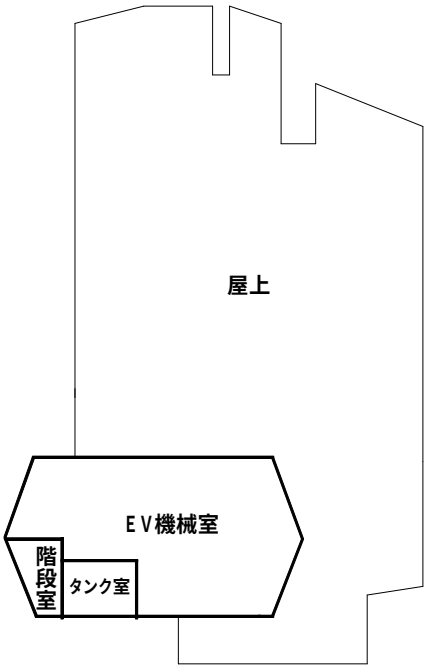

# 建物間取図

〔物件10のPH２階〕

※現況優先

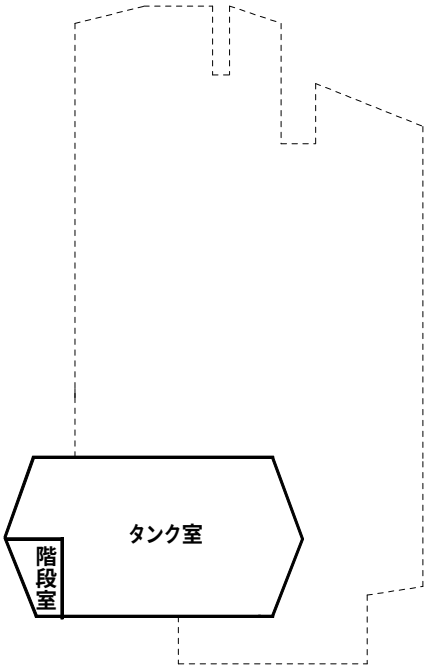

# 公図

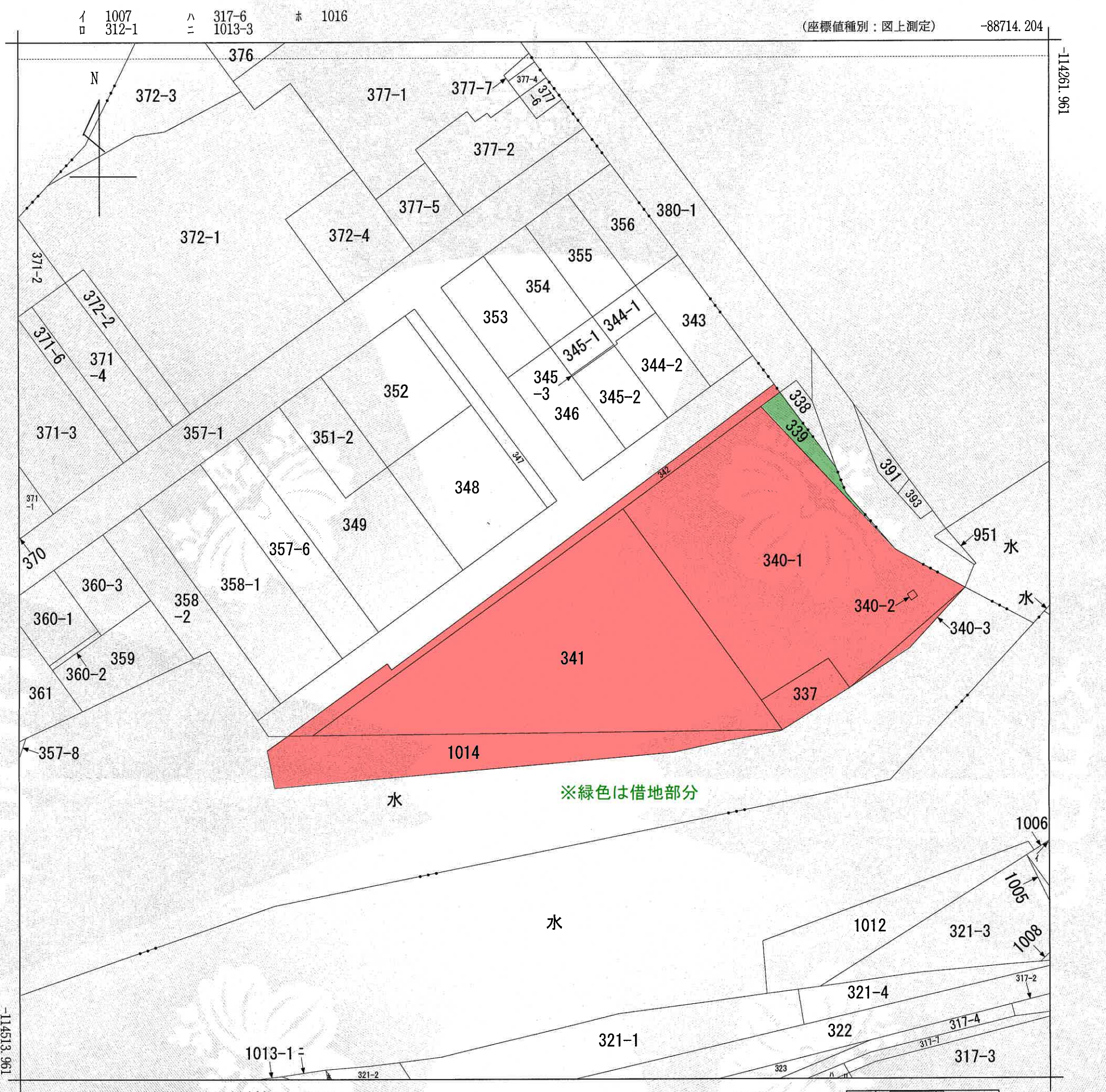


（注）地図に準ずる図面は，土地の区画を明確にした不動産登記法所定の地図が備え付けられるまでの間，これに代わるものとして備え付けられている図面で，土地の位置及び形状の概略を記載した図面です。

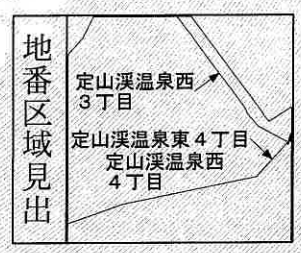


| | | | | | | | | | |
|---|---|---|---|---|---|---|---|---|---|
| 請求部分 | 所在 | 札幌市南区定山渓温泉西四丁目 | | | | 地番 | 342番 | | |
| 出力縮尺 | 1/1000 | 精度区分 | | 座標系番号又は記号 | XII | 分類 | 地図に準ずる図面 | 種類 | その他 |
| 作成年月日 | 昭和55年1月 | | | 備付年月日（原図） | | 補記事項 | | | |

これは地図に準ずる図面に記録されている内容を証明した書面である。

（札幌法務局南出張所管轄）

令和6年8月13日

札幌法務局

登記官 [redacted]

本図面はA3判をA4判に縮小したものである。

請求番号：3-1

(1/1)

公用

公用

登記年月日：昭和56年11月10日

これは図面に記録されている内容を証明した書面である。

令和6年6月3日　札幌法務局南出張所

登記官

[redacted]

[redacted]

# 各階平面図

714405

340-1

# 建物図面

| | |
|---|---|
| 家屋番号 | 340－1 |
| 建物の所在 | 札幌市南区定山渓温泉西4丁目340番地1・337番地<br>340番地2 |

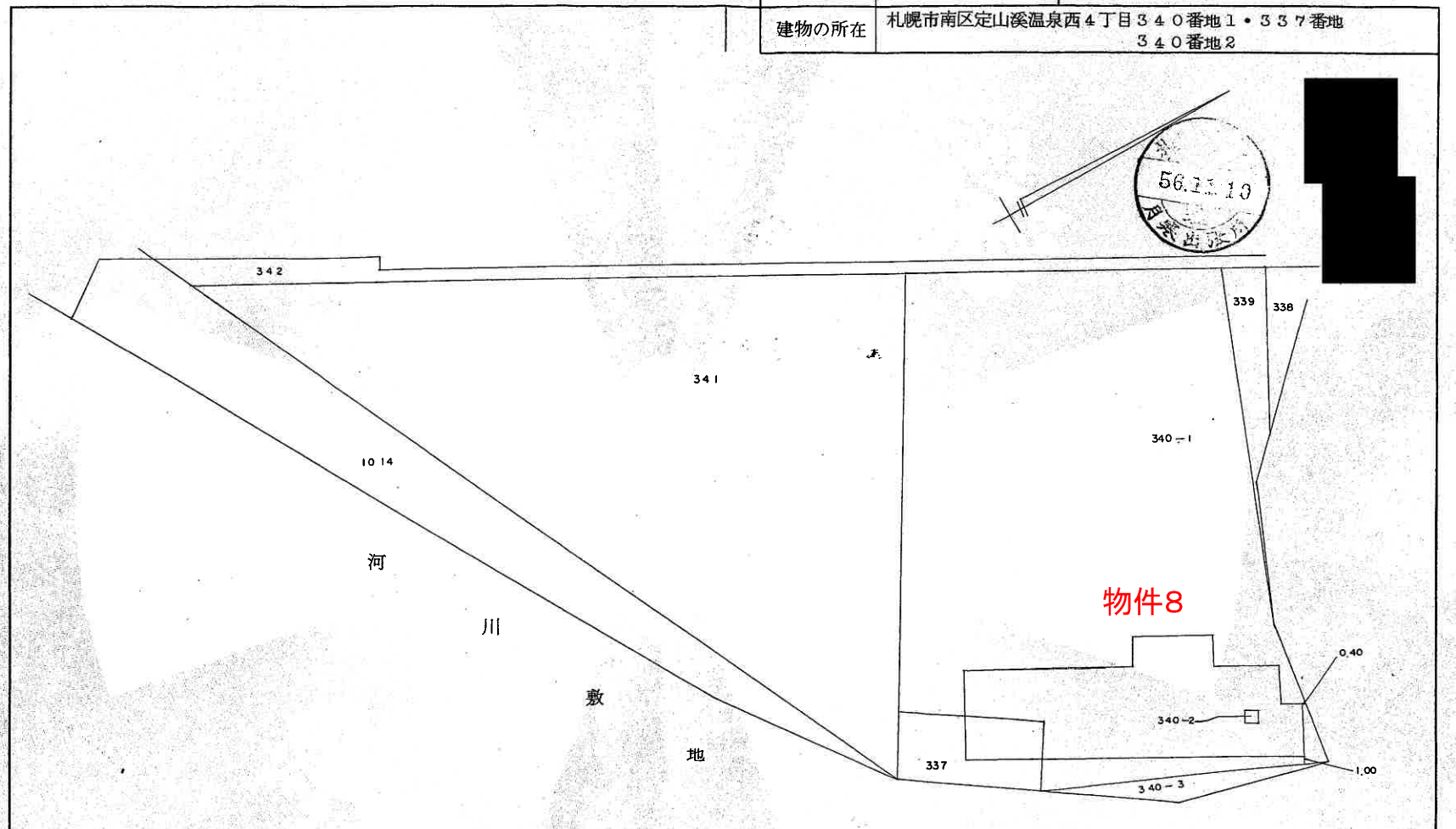


[redacted]

56.11.10

| 作製者 | 土地家屋調査士 [redacted] | 縮尺 1／ |
|---|---|---|

| 申請人 | [redacted] | 縮尺 1／600 |
|---|---|---|

（札幌土地家屋調査士会用紙）

本図面はA3判をA4判に縮小したものである。



請求番号：34-1

公用

登記年月日：昭和44年3月28日

これは図面に記録されている内容を証明した書面である。

令和6年6月3日　札幌法務局南出張所

登記官 [redacted]

[redacted]

-167-

/340-1　714406

# 0各　階　平　面　図 1/4

| 家屋番号 | 340～1 |
|---|---|
| 建物の所在 | 永幌市定山渓340番地1、令上337番地、令上340番地之337<br>定山渓温泉西 4 丁目 |

一　階

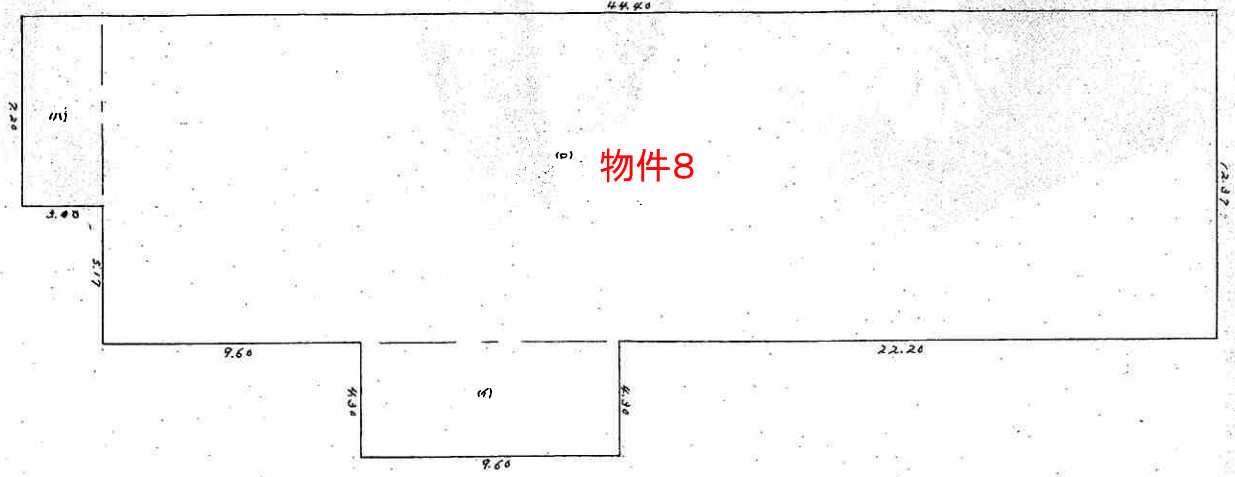


求積式

(イ)　4.30 × 9.60 = 41.280
(ロ)　12.37 × 41.40 = 512.118
(ハ)　7.20 × 3.00 = 21.600
574.998㎡

法務局 44.3.28 受出張所

※未登記減築は反映されていない

| 昭和四四年一月一四日 | 作製年月日 |
|---|---|
| 作製者 | [redacted] |
| 申請人 | [redacted] |

| 縮尺 | 1/200 m |
|---|---|

(日本土地家屋調査士会連合会用紙)

本図面はA3判をA4判に縮小したものである。

請求番号：34-2

(1/4)

公用

登記年月日：昭和44年3月28日

これは図面に記録されている内容を証明した書面である。

令和6年6月3日

札幌法務局南出張所

登記官

[redacted]

[redacted]

340-1　714407

# 各階平面図 2/4

| 家屋番号 | 340-1 |
|---|---|
| 建物の所在 | 永山市定山渓340番地1、今と337番地、今と340番地之、337 定山渓温泉西 4丁目 |

二階

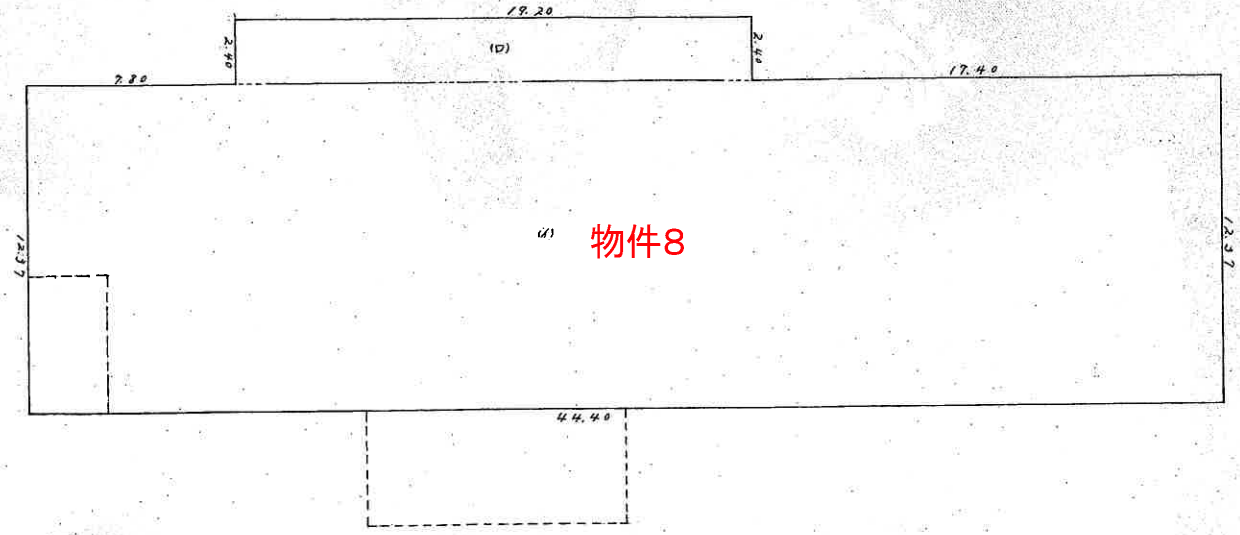


求積式

(d) 12.37 × 44.40 = 549.228

(D) 2.40 × 19.20 = 46.080

595.308㎡

法務局 44.8.28 理 月寒出張所

| 縮尺 | 1/200 m |
|---|---|

(日本土地家屋調査士会連合会用紙)

| 作製年月日 | 昭和四四年一月一四日 |
|---|---|
| 作製者 | [redacted] |
| 申請人 | [redacted] |

本図面はA3判をA4判に縮小したものである。

請求番号：34-2

(2/4)

公用

登記年月日：昭和44年3月28日

これは図面に記録されている内容を証明した書面である。

令和6年6月3日　札幌法務局南出張所

登記官

714408

340-1

# ○各階平面図　3/4

| 家屋番号 | 340-1 |
|---|---|
| 建物の所在 | 札幌市定山渓340番地1 外337番地 外340番地2<br>定山渓温泉西 4丁目 |

三、四階同型

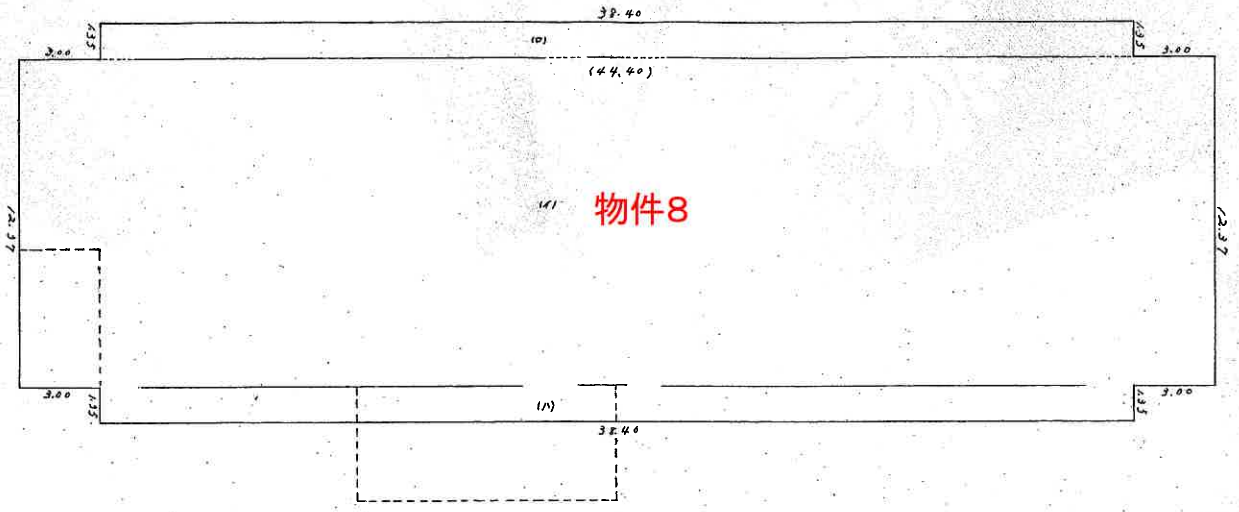


求積式

(1)　12.37 × 44.40 = 549.228
(10)　1.35 × 38.40 = 51.840
(11)　1.35 × 38.40 = 51.840
652.908㎡

札幌法務局 44.3.28 受理 月寒出張所

| 作製年月日 | 昭和四四年一月一四日 |
|---|---|
| 作製者 | [redacted] |
| 申請人 | [redacted] |

縮尺　1/200

（日本土地家屋調査士会連合会用紙）

本図面はA3判をA4判に縮小したものである。

[redacted]

[redacted]

-169-

請求番号：34-2

(3/4)

公用

登記年月日：昭和44年3月28日

これは図面に記録されている内容を証明した書面である。

令和6年6月3日

札幌法務局南出張所

登記官

[redacted]

[redacted]

340-1

714409

| 家屋番号 | 340-1 |
|---|---|
| 建物の所在 | 札幌市定山渓340番地1の1と337番地の1と340番地2 |

定山渓温泉西 4丁目

# 各階平面図 4/4

地下一階

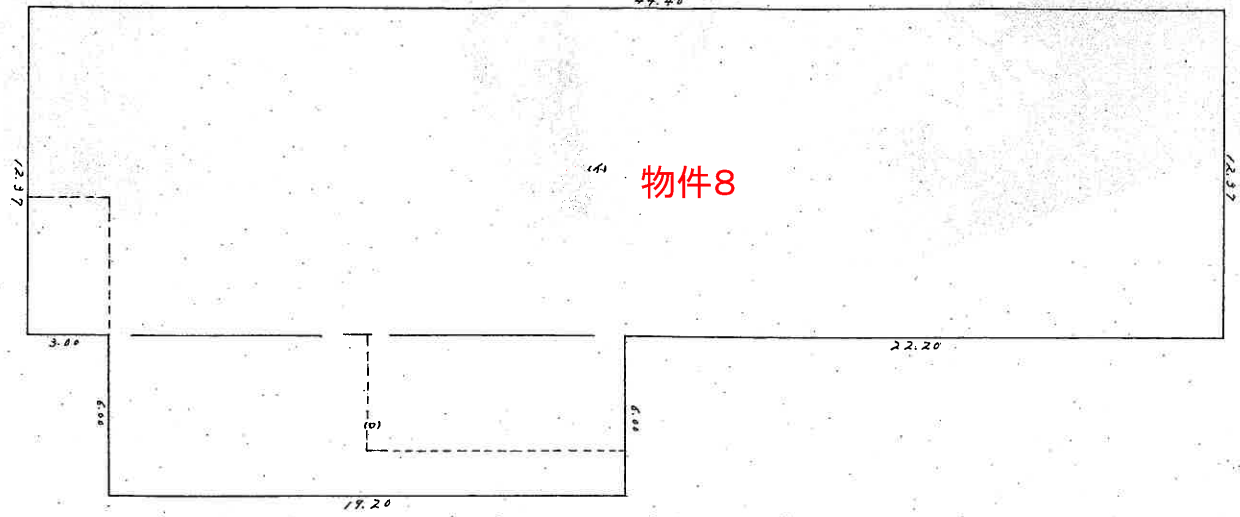


求積式

(1) 12.37 × 44.40 = 549.228

(0) 6.00 × 19.20 = 115.200

664.428㎡

| 作製年月日 | 昭和四四年一月一四日 |
|---|---|
| 作製者 | [redacted] |
| 申請人 | [redacted] |

法務局 44.3.28 受 日 南出張所

※未登記増築は反映されていない

| 縮尺 | 1/200m |
|---|---|

（日本土地家屋調査士会連合会用紙）

本図面はA3判をA4判に縮小したものである。

請求番号：34-2

(4/4)

公用

登記年月日：昭和56年11月10日

これは図面に記録されている内容を証明した書面である。

令和6年6月3日　札幌法務局南出張所

登記官 [redacted]

# 各階平面図

714410

| 家屋番号 | 340－1の3 |
|---|---|
| 建物の所在 | 札幌市南区定山渓温泉西四丁目340番地1・341番地<br>339番地・342番地 |

# 建物図面

[redacted]

[redacted]

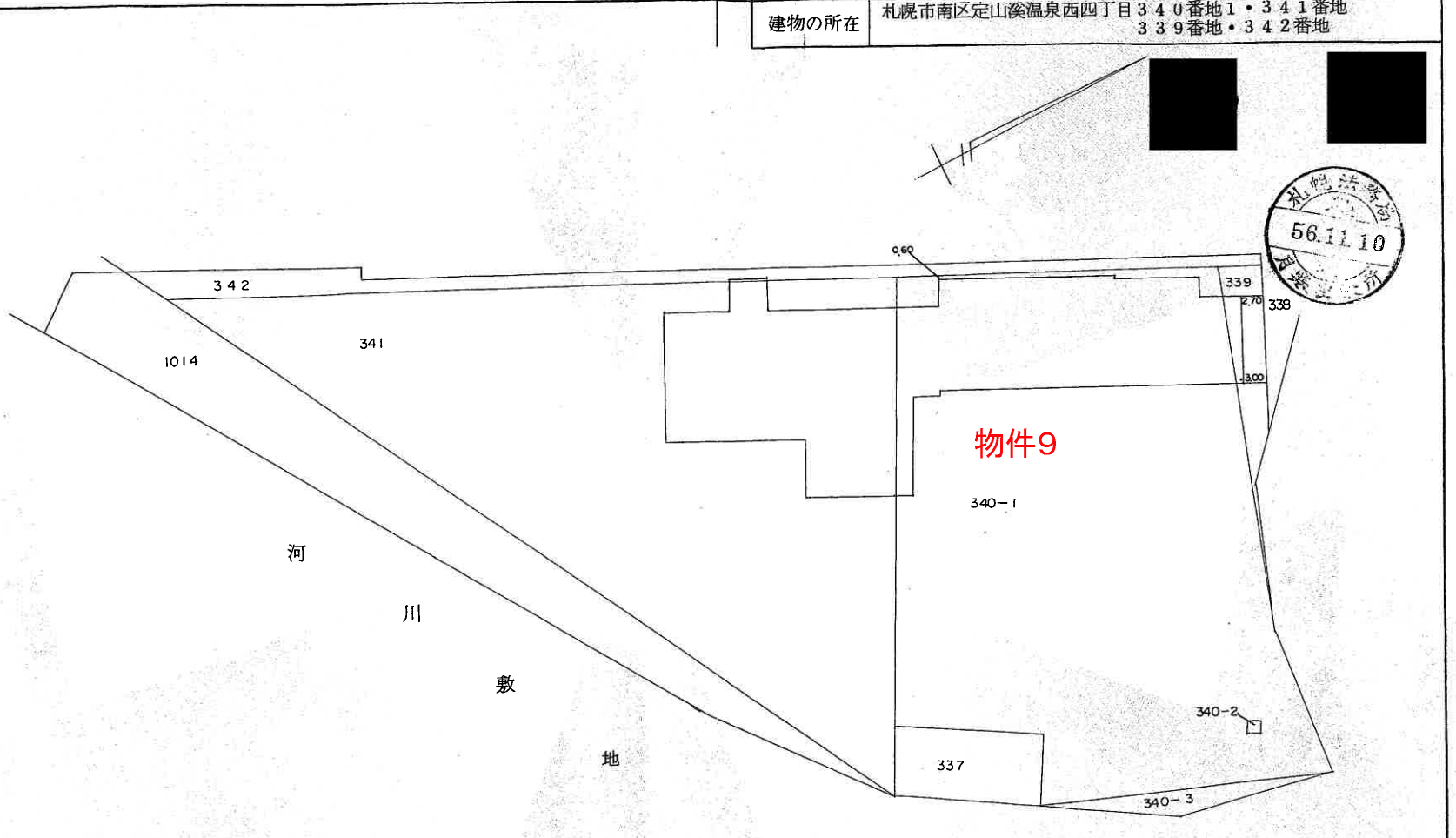


作製者　土地家屋調査士 [redacted]　縮尺 1／

申請人 [redacted]　縮尺 1／600

（札幌土地家屋調査士会用紙）

本図面はA3判をA4判に縮小したものである。

[redacted]

[redacted]



請求番号：32-2

公用

登記年月日：昭和52年9月27日

これは図面に記録されている内容を証明した書面である。

令和6年6月3日　札幌法務局南出張所

登記官

714411

# 各階平面図 1/5

| | |
|---|---|
| 家屋番号 | 340－1の3 |
| 建物の所在 | 札幌市南区定山渓温泉西4丁目<br>340番地1・341番地・339番地 |

1階

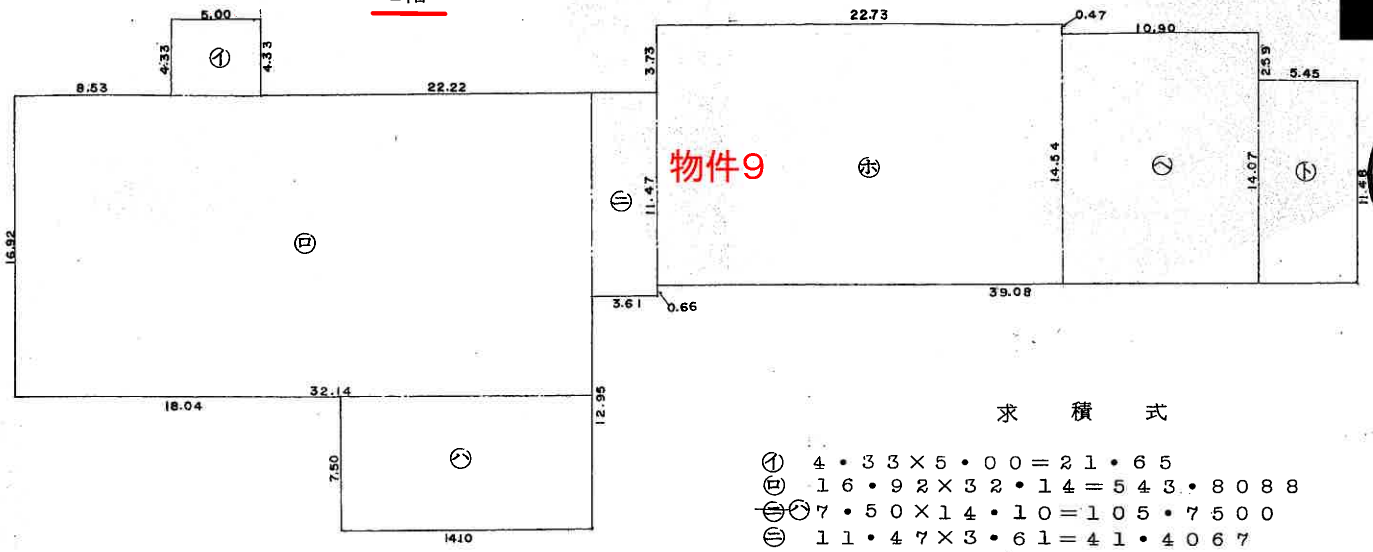


求積式

| | |
|---|---|
| ㋑ | 4・33×5・00＝21・65 |
| ㋺ | 16・92×32・14＝543・8088 |
| ㋩㋭ | 7・50×14・10＝105・7500 |
| ㋩ | 11・47×3・61＝41・4067 |
| ㋥ | 14・54×22・73＝330・4942 |
| ㋭ | 14・07×10・90＝153・3630 |
| ㋬ | 11・48×5・45＝62・5660 |
| 計 | 1259・0387 |

※未登記増築は反映されていない

| | |
|---|---|
| 縮尺 | 1/300m |

（日本土地家屋調査士会連合会用紙）

（日調連14）

昭和五二年七月二八日　作製年月日

作製者

[redacted]

申請人

[redacted]

本図面はA3判をA4判に縮小したものである。

[redacted]

公用

登記年月日：昭和52年9月27日

これは図面に記録されている内容を証明した書面である。

令和6年6月3日　札幌法務局南出張所

登記官 [redacted]

# 714412

## ○各階平面図

| 家屋番号 | ３４０－１の３ |
|---|---|
| 建物の所在 | 札幌市南区定山渓温泉西４丁目<br>３４０番地１・３４１番地・３３９番地 |

2階

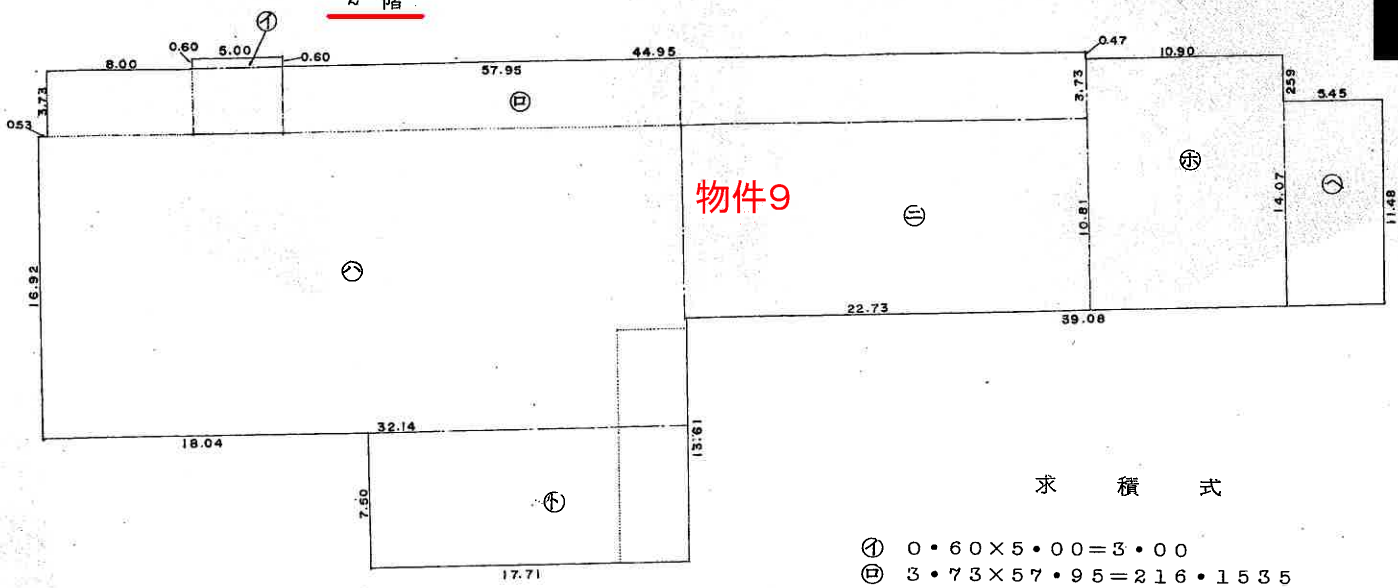


物件9

札幌法務局 処 52.9.27 理 出張所

昭和五二年七月二八日　作製年月日

作製者 [redacted]

申請人 [redacted]

### 求積式

(イ) ０・６０×５・００＝３・００
(ロ) ３・７３×５７・９５＝２１６・１５３５
(ハ) １６・９２×３２・１４＝５４３・８０８８
(ニ) １０・８１×２２・７３＝２４５・７１１３
(ホ) １４・０７×１０・９０＝１５３・３６３
(ヘ) １１・４８×５・４５＝６２・５６６
(ト) ７・５０×１７・７１＝１３２・８２５

計　１３５７・４２７６

縮尺　1/300m

（日調連14）

（日本土地家屋調査士会連合会用紙）

本図面はA3判をA4判に縮小したものである。

公用

登記年月日：昭和52年9月27日

これは図面に記録されている内容を証明した書面である。

令和6年6月3日　札幌法務局南出張所

登記官

# 714413

○各階平面図 3/r

| 家屋番号 | ３４０－１の３ |
|---|---|
| 建物の所在 | 札幌市南区定山渓温泉西４丁目<br>３４０番地１・３４１番地・３３９番地 |

３・４・５・６階同型

物件9

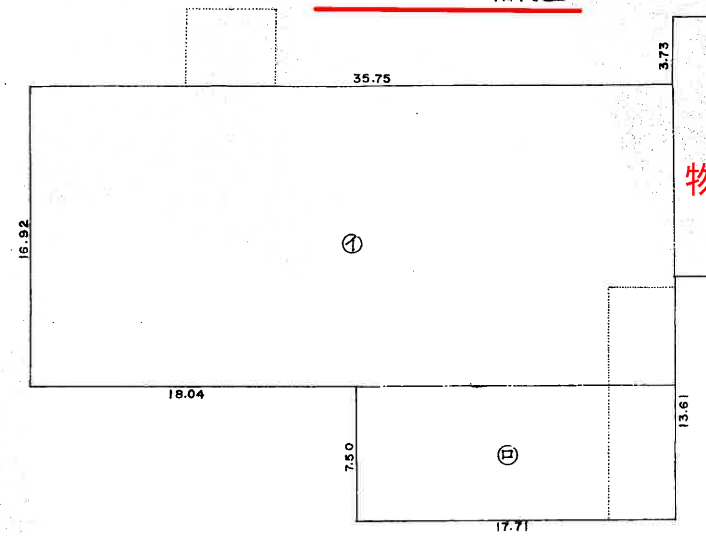


求積式

㋑　１６・９２×３５・７５＝６０４・８９０
㋺　７・５０×１７・７１＝１３２・８２５
㋩　１４・５４×２２・７３≒３３０・４９４２
㋥　１４・０７×１０・９０＝１５３・３６３
㋭　１１・４８×５・４５＝６２・５６６
計　１２８４・１３８２

札幌法務局 処理 52.9.27 出張所

作製年月日　昭和五二年七月二八日

作製者

申請人

縮尺　1/300 m

（日調連14）

（日本土地家屋調査士会連合会用紙）

本図面はA3判をA4判に縮小したものである。

公用

登記年月日：昭和52年9月27日

これは図面に記録されている内容を証明した書面である。

令和6年6月3日　札幌法務局南出張所　登記官



714414

| | |
|---|---|
| 家屋番号 | ３４０－１の３ |
| 建物の所在 | 札幌市南区定山渓温泉西４丁目<br>３４０番地１・３４１番地・３３９番地 |

# 各階平面図

７階

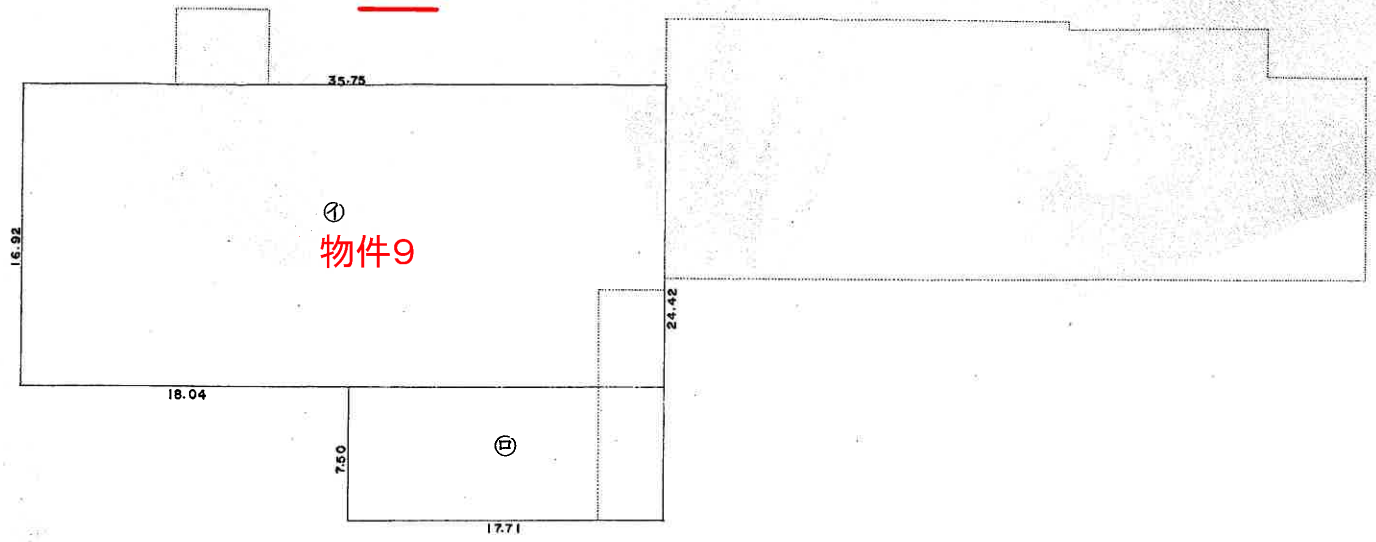


求積式

① １６・９２×３５・７５＝６０４・８９０
㊁ ７・５０×１７・７１＝１３２・８２５
計　７３７・７１５

札幌法務局 処 52.9.27 理 南出張所

| | |
|---|---|
| 作製年月日 | 昭和五二年七月二八日 |
| 作製者 | [redacted] |
| 申請人 | [redacted] |

※未登記増築は反映されていない

| | |
|---|---|
| 縮尺 | 1/300m |

（日本土地家屋調査士会連合会用紙）

（日調連14）

本図面はA3判をA4判に縮小したものである。

請求番号：32-8

公用

登記年月日：昭和52年9月27日

これは図面に記録されている内容を証明した書面である。

令和6年6月3日　札幌法務局南出張所

登記官

# 714415

# 建物図面

| | |
|---|---|
| 家屋番号 | ３４０－１の３ |
| 建物の所在 | 札幌市南区定山渓温泉西４丁目<br>３４０番地１・３４１番地・３３９番地 |

各階平面図

地下１階

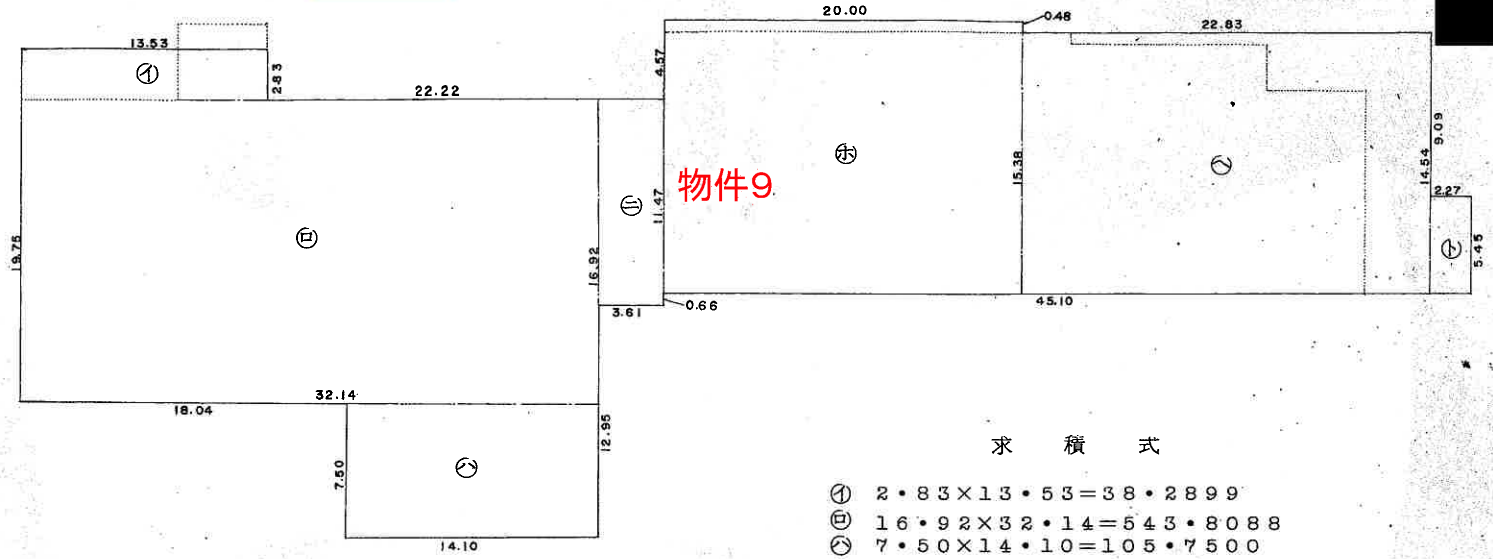


札幌法務局 処 52.9.27 理 出張所

昭和五二年七月二八日　作製年月日

作製者

申請人

求積式

| | |
|---|---|
| ㋑ | ２・８３×１３・５３＝３８・２８９９ |
| ㋺ | １６・９２×３２・１４＝５４３・８０８８ |
| ㋩ | ７・５０×１４・１０＝１０５・７５００ |
| ㋥ | １１・４７×３・６１＝４１・４０６７ |
| ㋭ | １５・３８×２０・００＝３０７・６０００ |
| ㋬ | １４・５４×２２・８３＝３３１・９４８２ |
| ㋣ | ５・４５×２・２７＝１２・３７１５ |

計　１３８１・１７５１

※未登記増築は反映されていない

（日調連13）

縮尺　1/300 m

（日本土地家屋調査士会連合会用紙）

本図面はA3判をA4判に縮小したものである。

公用

登記年月日：昭和56年11月10日

これは図面に記録されている内容を証明した書面である。

令和6年6月3日　札幌法務局南出張所

登記官

# 714416各階平面図

| 家屋番号 | 340－1の4 |
|---|---|
| 建物の所在 | 札幌市南区定山渓温泉西4丁目340番地1・341番地<br>337番地・1014番地 |

# 建物図面

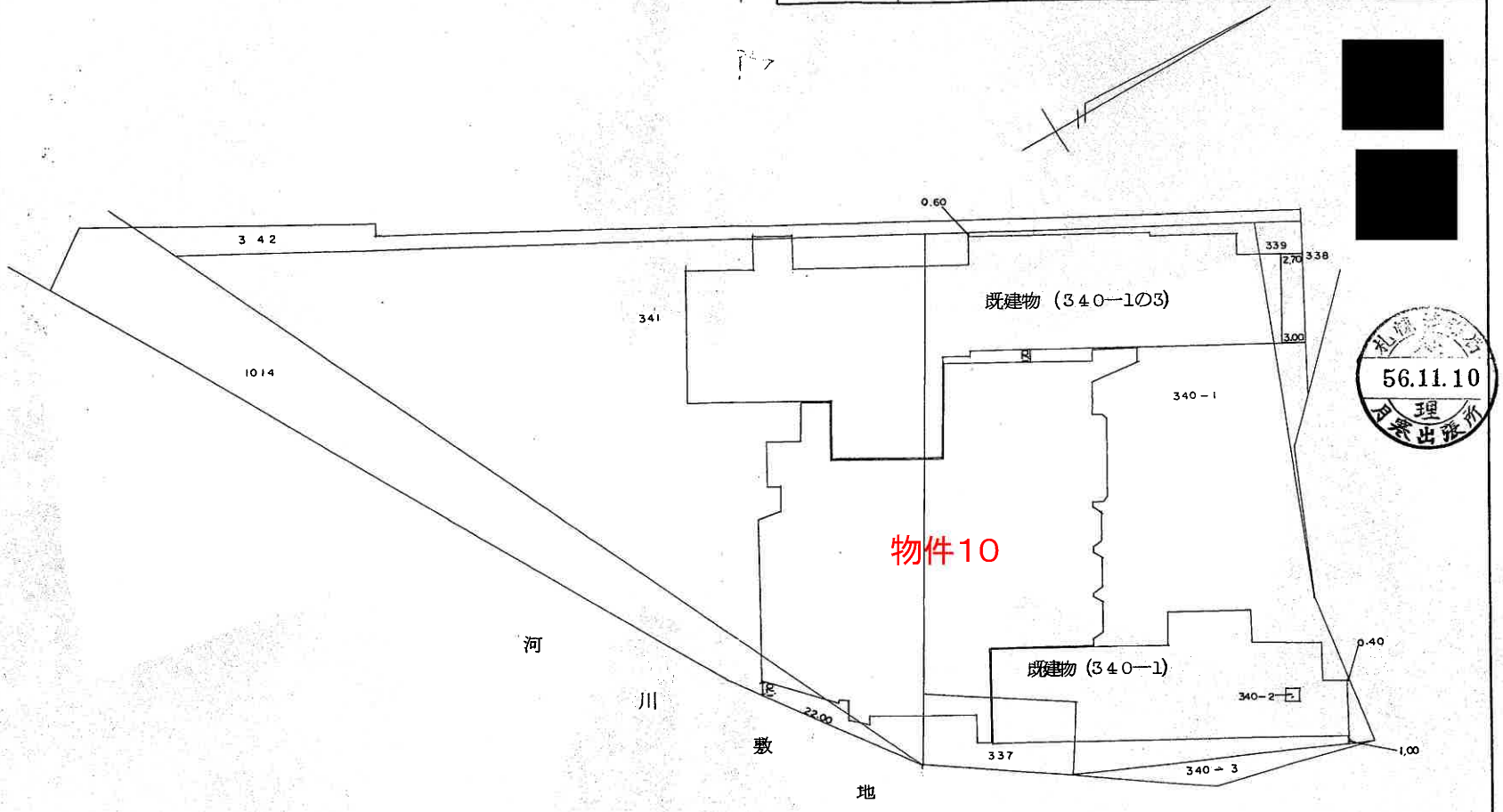


56.11.10 理 登記出張所

| 作製者 | 土地家屋調査士 | 縮尺 | 1/ |
|---|---|---|---|

| 申請人 | | 縮尺 | 1/600 |
|---|---|---|---|

（札幌土地家屋調査士会用紙）

本図面はA3判をA4判に縮小したものである。

請求番号：32-3

(1/11)

公用

登記年月日：昭和56年11月10日

これは図面に記録されている内容を証明した書面である。

令和6年6月3日　札幌法務局南出張所

登記官 [redacted]

# 714417の各階平面図 1/10

# 建物図面

| 家屋番号 | 340－1の4 |
|---|---|
| 建物の所在 | 札幌市南区定山渓温泉西4丁目340番地1・341番地<br>337番地・1014番地 |

1階

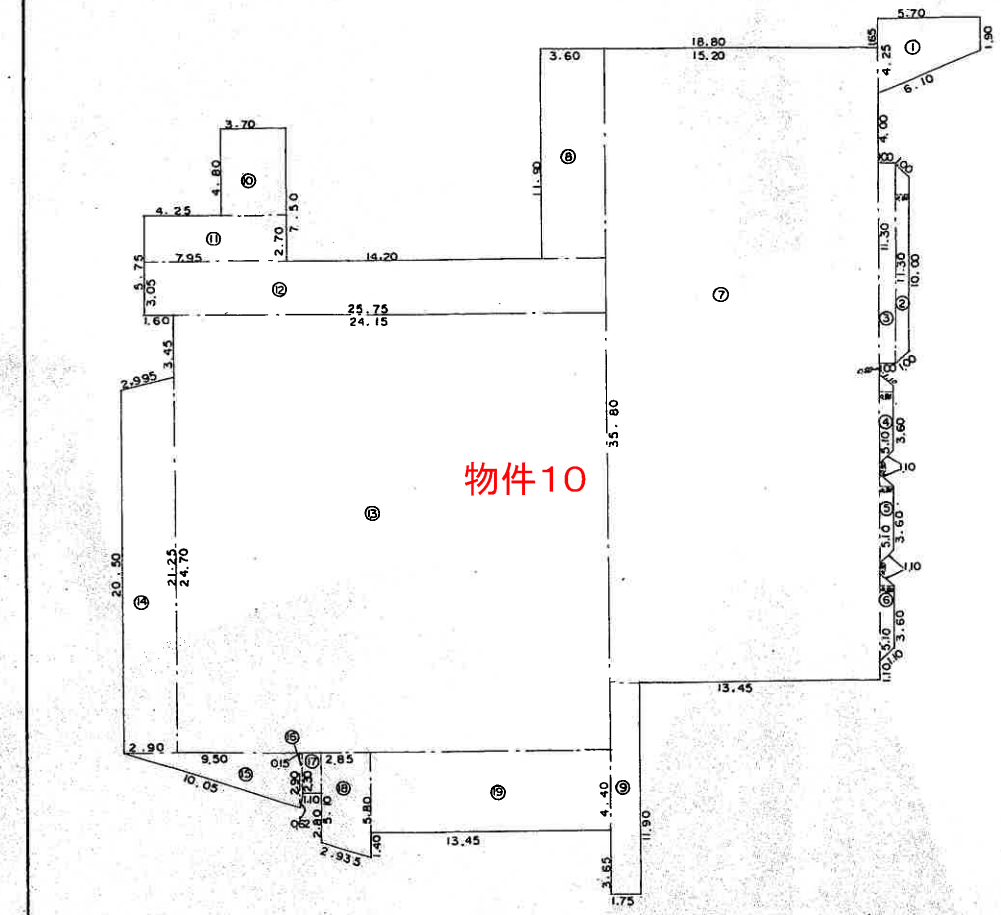

| 作製者 | 土地家屋調査士 [redacted] | 縮尺 1/ |
|---|---|---|

| 申請人 | [redacted] | 縮尺 1/300 |
|---|---|---|

（札幌土地家屋調査士会用紙）

本図面はA3判をA4判に縮小したものである。

公用

登記年月日：昭和56年11月10日

これは図面に記録されている内容を証明した書面である。
令和6年6月3日
札幌法務局南出張所
登記官

# 714418 0 各階平面図 2/10

# 建物図面

| 家屋番号 | 340－1の4 |
|---|---|
| 建物の所在 | 札幌市南区定山渓温泉西4丁目~~341番地~~・340番地1・~~341~~番地<br>337番地・1014番地 |

2 階

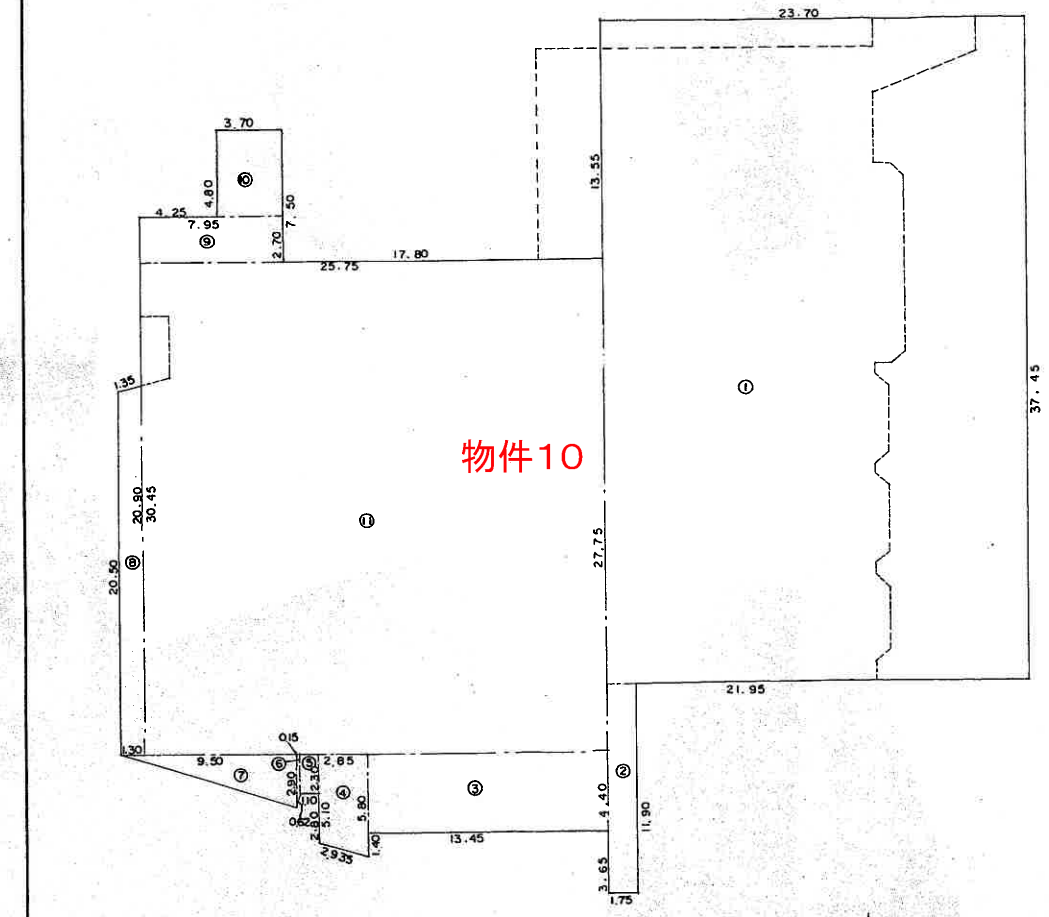


[redacted]

[redacted]

[redacted]

56.11.10

| 作製者 | 土地家屋調査士 [redacted] | 縮尺 1/ |
|---|---|---|
| | （昭和56年10月30日作製） | |

| 申請人 | [redacted] | 縮尺 1/300 |
|---|---|---|

（札幌土地家屋調査士会用紙）

本図面はA3判をA4判に縮小したものである。

請求番号：32-3

(3/11)

公用

登記年月日：昭和56年11月10日

これは図面に記録されている内容を証明した書面である。

令和6年6月3日

札幌法務局南出張所

登記官 [redacted]

# 714419 0各階平面図 3/10

| 家屋番号 | 340－1の4 |
|---|---|
| 建物の所在 | 札幌市南区定山渓温泉西4丁目~~541番地~~・340番地1・~~341番地~~ 337番地・1014番地 |

建物図面

3階

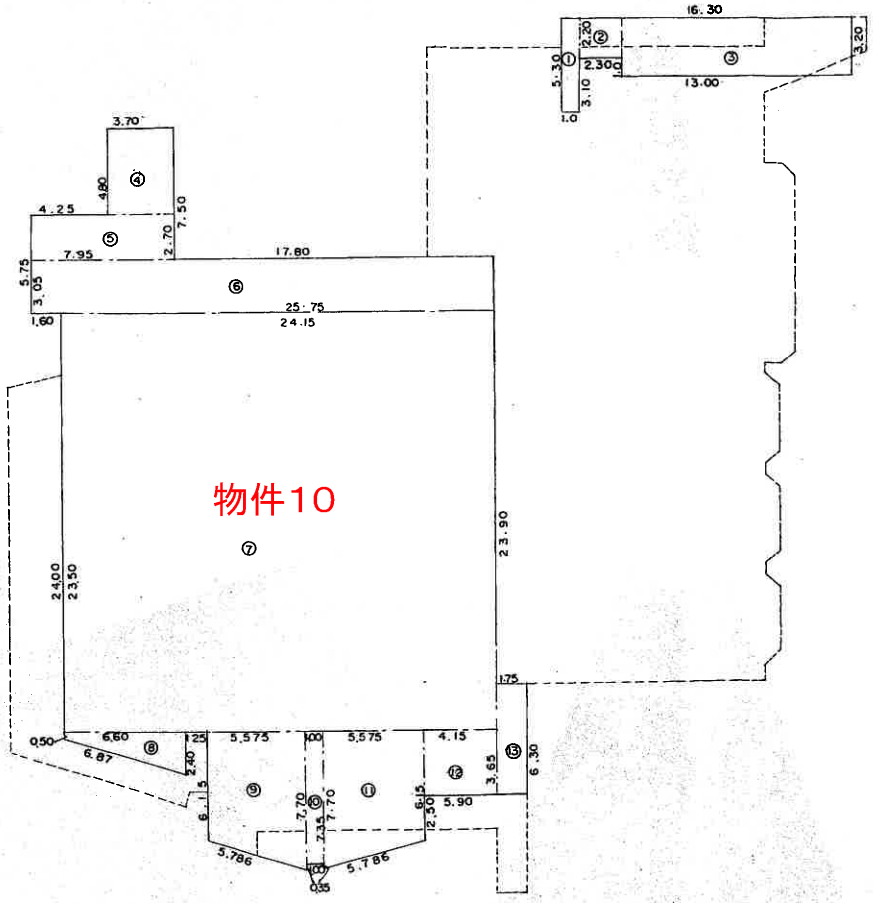


[redacted] 削除 加入

[redacted]

札幌法務局 56.11.10 出張所

※未登記増築は反映されていない

| 作製者 | 土地家屋調査士 [redacted] | 縮尺 1/ |
|---|---|---|

（昭和56年10月30日作製）

| 申請人 | [redacted] | 縮尺 1/300 |
|---|---|---|

（札幌土地家屋調査士会用紙）

本図面はA3判をA4判に縮小したものである。

公用

登記年月日：昭和56年11月10日

これは図面に記録されている内容を証明した書面である。

令和6年6月3日　札幌法務局南出張所

登記官 [redacted]

# 714420 0各階平面図 1/10

| | |
|---|---|
| 家屋番号 | 340一1の4 |
| 建物の所在 | 札幌市南区定山渓温泉西4丁目~~341番地~~・340番地1・~~341番地~~ 337番地・1014番地 |

建物図面

[redacted] 字削除 字加入

4　階

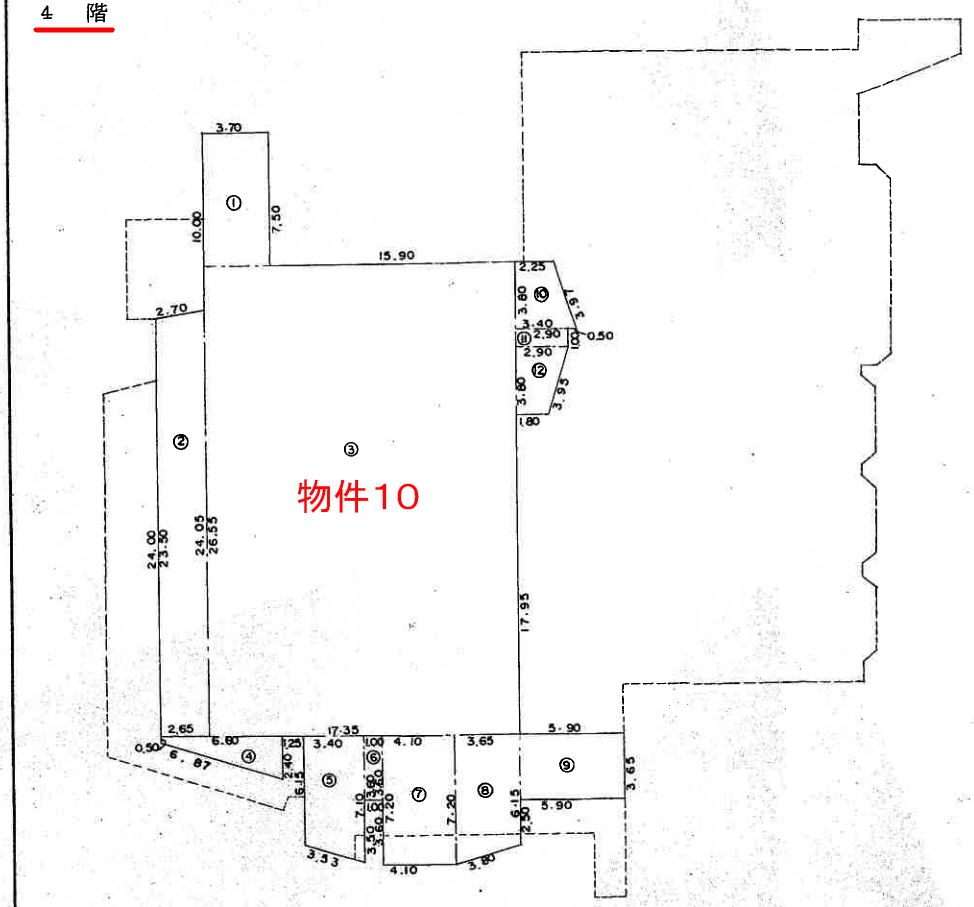


物件10

56.11.10

| | | | |
|---|---|---|---|
| 作製者 | 土地家屋調査士 [redacted] | 縮尺 | 1/ |
| 申請人 | [redacted] | 縮尺 | 1/300 |

(昭和56年10月[redacted]作製)

(札幌土地家屋調査士会用紙)

本図面はA3判をA4判に縮小したものである。

請求番号：32-3

(5/11)

公用

登記年月日：昭和56年11月10日

これは図面に記録されている内容を証明した書面である。

令和6年6月3日　札幌法務局南出張所

登記官

# 714421の各階平面図 5/10

| 家屋番号 | 340－1の4 |
|---|---|
| 建物の所在 | 札幌市南区定山渓温泉西4丁目~~841番地~~・340番地1・341番地<br>337番地・1014番地 |

建物図面

5階・6階・7階（各階同型）

[redacted]字削除
字加入

[redacted]

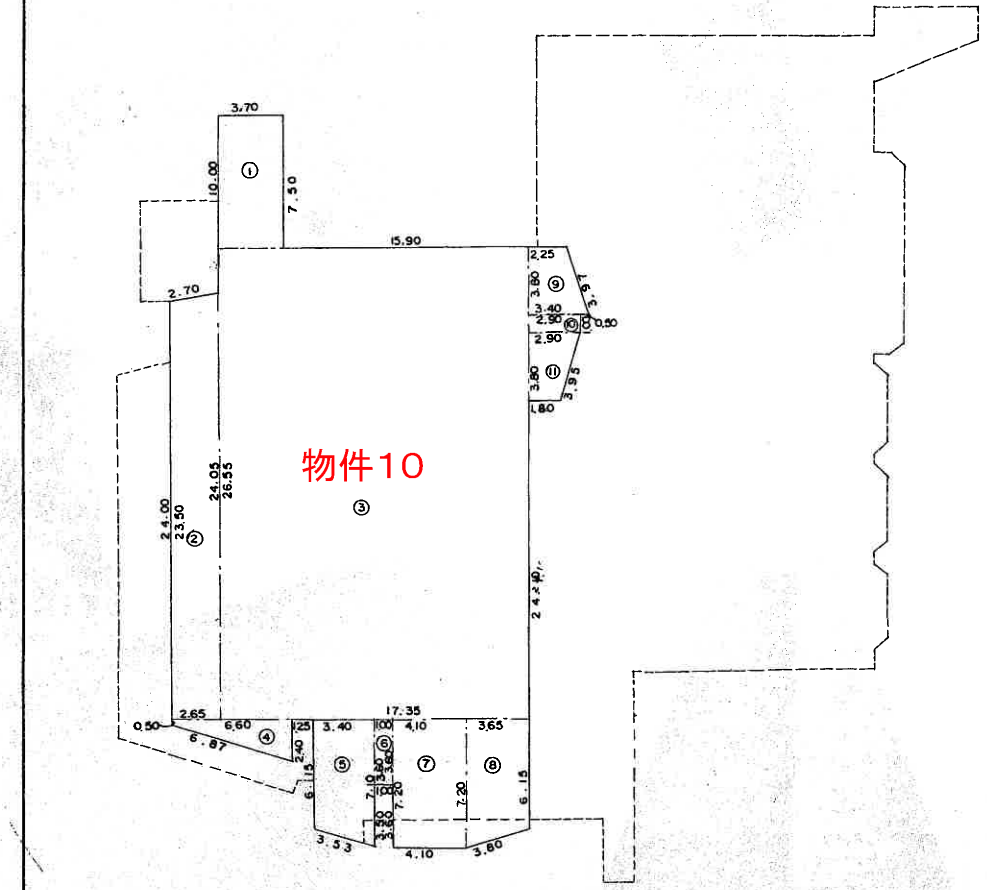


札幌 56.11

| 作製者 | 土地家屋調査士 [redacted] | 縮尺 1/ |
|---|---|---|

（昭和56年10月30日作製）

| 申請人 | [redacted] | 縮尺 1/300 |
|---|---|---|

（札幌土地家屋調査士会用紙）

本図面はA3判をA4判に縮小したものである。

[redacted]

公用

登記年月日：昭和56年11月10日

これは図面に記録されている内容を証明した書面である。

令和6年6月3日　札幌法務局南出張所

登記官

[redacted]

[redacted]

# 714422 0 各階平面図 6/10

# 建物図面

| 家屋番号 | 340一1の4 |
|---|---|
| 建物の所在 | 札幌市南区定山渓温泉西4丁目~~341番地~~・340番地1・341番地<br>337番地・1014番地 |

8階・9階（各階同型）

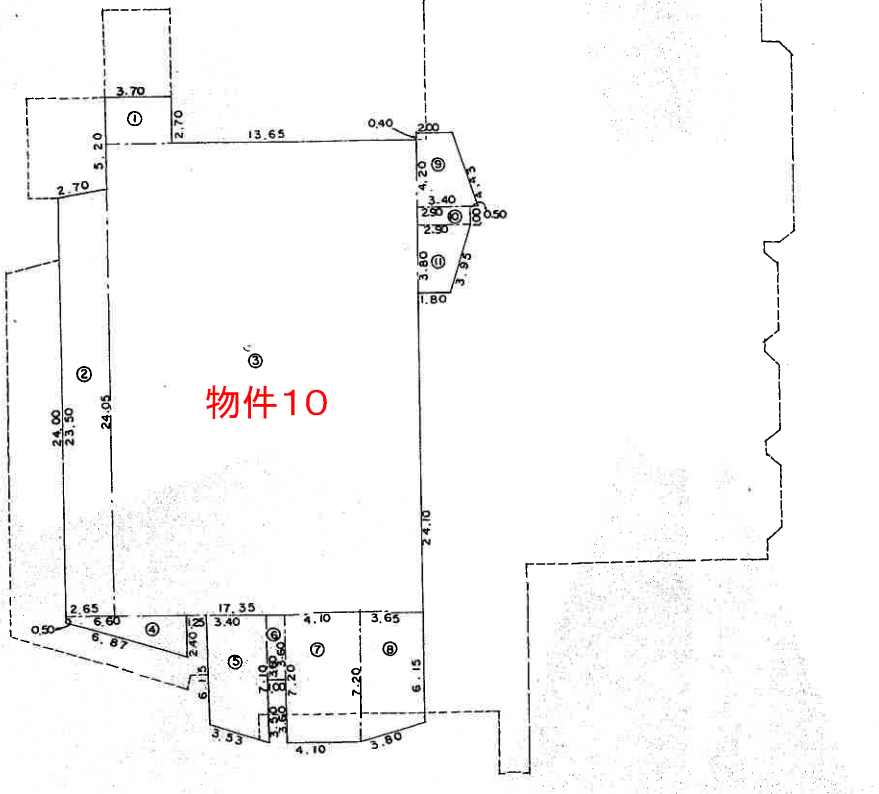


※8階の未登記増築は反映されていない

[redacted]

56.11.10

| 作製者 | 土地家屋調査士 [redacted] | 縮尺 1/ |
|---|---|---|

| 申請人 | [redacted] | 縮尺 1/300 |
|---|---|---|

（札幌土地家屋調査士会用紙）

本図面はA3判をA4判に縮小したものである。

公用

登記年月日：昭和56年11月10日

これは図面に記録されている内容を証明した書面である。

令和6年6月3日　札幌法務局南出張所

登記官 [redacted]

# 714423の各階平面図 7/10

| 家屋番号 | 340—1の4 |
|---|---|
| 建物の所在 | 札幌市南区定山渓温泉西4丁目340番地1・341番地<br>337番地・1014番地 |

建物図面

地下1階

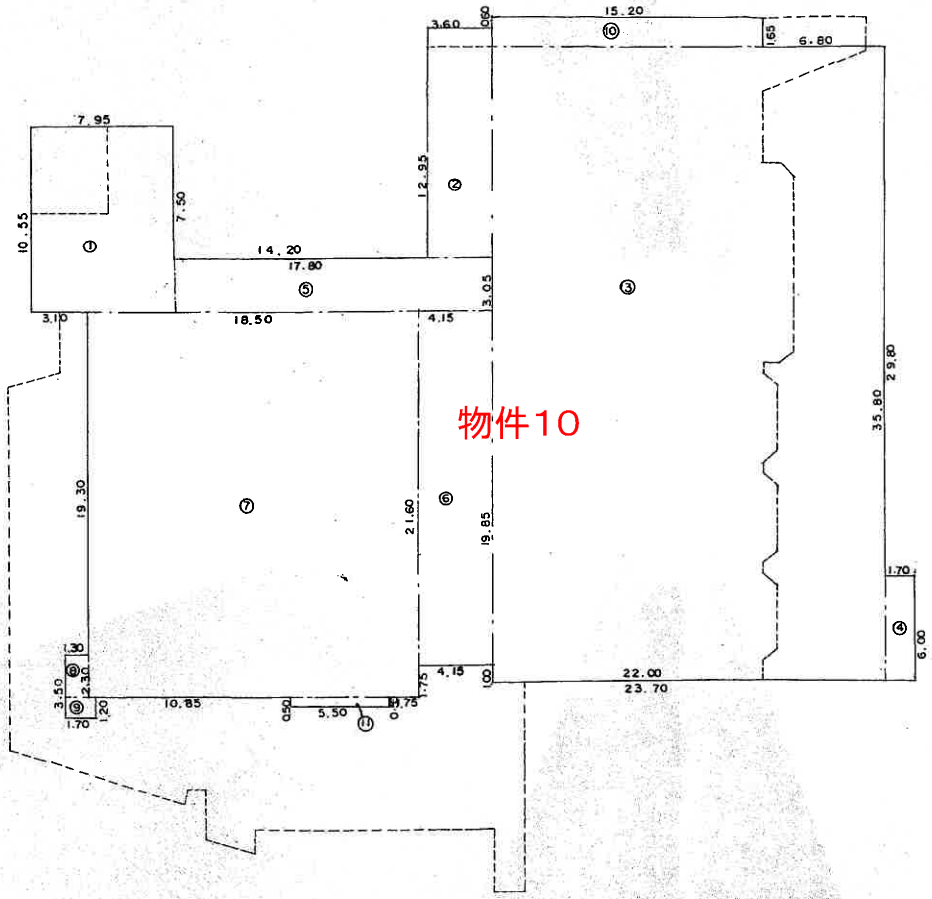


札幌法務局 登記管理課 出張所 56.11.10

※未登記増築は反映されていない

| 作製者 | 土地家屋調査士 [redacted] | 縮尺 1／ |
|---|---|---|

（昭和○○年○月○日作製）

| 申請人 | [redacted] | 縮尺 1／300 |
|---|---|---|

（札幌土地家屋調査士会用紙）

本図面はA3判をA4判に縮小したものである。

請求番号：32-3

(8/11)

公用

登記年月日：昭和56年11月10日

これは図面に記録されている内容を証明した書面である。
令和6年6月3日
札幌法務局南出張所
登記官

# 714424 ○各階平面図 8/10

## 建物図面

| 家屋番号 | 340－1の4 |
|---|---|
| 建物の所在 | 札幌市南区定山渓温泉西4丁目340番地1・341番地<br>337番地・1014番地 |

地下1階

| | 求積式 | | | | |
|---|---|---|---|---|---|
| ① | 10・55 | × | 7・95 | = | 83・8725 |
| ② | 12・95 | × | 3・60 | = | 46・6200 |
| ③ | 22・00 | × | 35・80 | = | 787・6000 |
| ④ | 6・00 | × | 1・70 | = | 10・2000 |
| ⑤ | 17・80 | × | 3・05 | = | 54・2900 |
| ⑥ | 19・85 | × | 4・15 | = | 82・3775 |
| ⑦ | 21・60 | × | 18・50 | = | 399・6000 |
| ⑧ | 2・30 | × | 1・30 | = | 2・9900 |
| ⑨ | 1・70 | × | 1・20 | = | 2・0400 |
| ⑩ | 15・20 | × | 1・65 | = | 25・0800 |
| ⑪ | 5・50 | × | 0・50 | = | 2・7500 |

計1497・4200

床面積1497・42㎡

1階

| | 求積式 | | | | |
|---|---|---|---|---|---|
| ① | (1・90+4・25) | × | 5・70÷2 | = | 17・5275 |
| ② | (10・0+11・3) | × | 0・80÷2 | = | 8・5200 |
| ③ | 11・30 | × | 1・00 | = | 11・3000 |
| ④ | (3・60+5・10) | × | 0・80÷2 | = | 3・4800 |
| ⑤ | (3・60+5・10) | × | 0・80÷2 | = | 3・4800 |
| ⑥ | (3・60+5・10) | × | 0・80÷2 | = | 3・4800 |
| ⑦ | 35・80 | × | 15・20 | = | 544・1600 |
| ⑧ | 11・90 | × | 3・60 | = | 42・8400 |
| ⑨ | 11・90 | × | 1・75 | = | 20・8250 |
| ⑩ | 4・80 | × | 3・70 | = | 17・7600 |
| ⑪ | 7・95 | × | 2・70 | = | 21・4650 |
| ⑫ | 25・75 | × | 3・05 | = | 78・5375 |
| ⑬ | 24・15 | × | 24・70 | = | 596・5050 |
| ⑭ | (20・50+21・25) | × | 2・9÷2 | = | 60・5375 |
| ⑮ | 9・50 | × | 2・90 ÷ 2 | = | 13・7750 |
| ⑯ | (2・90+2・30) | × | 0・15÷2 | = | 0・3900 |
| ⑰ | 2・30 | × | 1・10 | = | 2・5300 |
| ⑱ | (5・10+5・80) | × | 2・85÷2 | = | 15・5325 |
| ⑲ | 13・45 | × | 4・40 | = | 59・1800 |

計1521・8250

床面積1521・82㎡

2階

| | 求積式 | | | | |
|---|---|---|---|---|---|
| ① | 23・70 | × | 37・45 | = | 887・565 |
| ② | 11・90 | × | 1・75 | = | 20・825 |
| ③ | 13・45 | × | 4・40 | = | 59・180 |
| ④ | (5・10+5・80) | × | 2・85÷2 | = | 15・5325 |
| ⑤ | 2・30 | × | 1・10 | = | 2・5300 |
| ⑥ | (2・30+2・90) | × | 0・15÷2 | = | 0・3900 |
| ⑦ | 2・90 | × | 9・50÷2 | = | 13・775 |
| ⑧ | (20・50+20・90) | × | 1・30÷2 | = | 26・9100 |
| ⑨ | 2・70 | × | 7・95 | = | 21・4650 |
| ⑩ | 4・80 | × | 3・70 | = | 17・7600 |
| ⑪ | 25・75 | × | 27・75 | = | 714・5625 |

計1780・4950

床面積1780・49㎡

札幌法務局 登記出張所 56.11.10 受理

3階

| | 求積式 | | | | |
|---|---|---|---|---|---|
| ① | 5・30 | × | 1・00 | = | 5・300 |
| ② | 2・20 | × | 2・30 | = | 5・060 |
| ③ | 13・00 | × | 3・20 | = | 41・600 |
| ④ | 4・80 | × | 3・70 | = | 17・760 |
| ⑤ | 2・70 | × | 7・95 | = | 21・465 |
| ⑥ | 25・75 | × | 3・05 | = | 78・5375 |
| ⑦ | 24・15 | × | 23・50 | = | 567・5250 |
| ⑧ | (0・50+2・40) | × | 6・60÷2 | = | 9・5700 |
| ⑨ | (6・15+7・70) | × | 5・575÷2 | = | 38・606875 |
| ⑩ | 1・0 | × | 7・35 | = | 7・3500 |
| ⑪ | (6・15+7・70) | × | 5・575÷2 | = | 38・606875 |
| ⑫ | 4・15 | × | 3・65 | = | 15・1475 |
| ⑬ | 1・75 | × | 6・30 | = | 11・0250 |

計857・55375

床面積857・55㎡

※地下1階の未登記増築及び3階の未登記減築は反映されていない

| 作製者 | 土地家屋調査士 | 縮尺 1／ |
|---|---|---|

| 申請人 | 縮尺 1／ |
|---|---|

（札幌土地家屋調査士会用紙）

本図面はA3判をA4判に縮小したものである。

請求番号：32-3

(9/11)

公用

登記年月日：昭和56年11月10日

これは図面に記録されている内容を証明した書面である。
令和6年6月3日
札幌法務局南出張所
登記官

# 714425 0 各階平面図 9/10

| 家屋番号 | 340－1の4 |
|---|---|
| 建物の所在 | 札幌市南区定山渓温泉西4丁目340番地1・341番地<br>337番地・1014番地 |

## 建物図面

求　積　式

**4階**

① 7・50 × 3・70 ＝ 27・750
② (23・50+24・05) ×2・65÷2＝ 63・00375
③ 26・55 × 17・35 ＝ 460・6425
④ (0・50+2・40) ×6・60÷2＝ 9・5700
⑤ (6・15+7・10) ×3・40÷2＝ 22・5250
⑥ 3・60 × 1・00 ＝ 3・6000
⑦ 4・10 × 7・20 ＝ 29・5200
⑧ (7・20+6・15) ×3・65÷2＝ 24・36375
⑨ 3・65 × 5・90 ＝ 21・5350
⑩ (2・25+3・40) ×3・80÷2＝ 10・7350
⑪ 2・90 × 1・00 ＝ 2・9000
⑫ (1・80+2・90) ×3・80÷2＝ 8・9300
計685・0750
床面積685㎡07

**5階・6階・7階（各階同型）**

① 3・70 × 7・50 ＝ 27・7500
② (24・05+23・50) ×2・65÷2＝63・00375
③ 26・55 × 17・35 ＝ 460・6425
④ (0・50+2・40) ×6・60÷2＝ 9・5700
⑤ (6・15+7・10) ×3・40÷2＝ 22・5250
⑥ 1・00 × 3・60 ＝ 3・600
⑦ 7・20 × 4・10 ＝ 29・5200
⑧ (6・15+7・20) ×3・65÷2＝ 24・36375
⑨ (2・25+3・40) ×3・80÷2＝ 10・7350
⑩ 2・90 × 1・00 ＝ 2・9000
⑪ (2・90+1・80) ×3・80÷2＝ 8・9300
計663・5400
床面積663㎡54

求　積　式

**8階・9階（各階同型）**

① 3・70 × 2・70 ＝ 9・990
② (23・50+24・05) ×2・65÷2＝63・00375
③ 17・35 × 26・55 ＝ 460・6425
④ (0・50+2・40) ×6・60÷2＝ 9・570
⑤ (6・15+7・10) ×3・40÷2＝ 22・5250
⑥ 3・60 × 1・00 ＝ 3・600
⑦ 4・10 × 7・20 ＝ 29・5200
⑧ (7・20+6・15) ×3・65÷2＝ 24・36375
⑨ (2・00+3・40) ×4・20÷2＝ 11・3400
⑩ 2・90 × 1・00 ＝ 2・900
⑪ (1・80+2・90) ×3・80÷2＝ 8・9300
計646・3850
床面積646㎡38

56.11.10 受理 札幌出張所

**10階・11階・12階（各階同型）**

① (23・50+24・05) ×2・65÷2＝ 63・00375
② 12・10 × 29・25 ＝ 353・9250
③ 26・95 × 5・25 ＝ 141・4875
④ (2・00+3・40) ×4・20÷2 ＝ 11・3400
⑤ 2・90 × 1・00 ＝ 2・9000
⑥ (2・90+1・80) ×3・80÷2 ＝ 8・9300
⑦ (0・50+2・40) ×6・60÷2 ＝ 9・5700
⑧ (6・15+7・10) ×3・40÷2 ＝ 22・5250
⑨ 3・60 × 1・00 ＝ 3・600
⑩ 7・20 × 4・10 ＝ 29・5200
⑪ (7・20+6・15) ×3・65÷2 ＝ 24・36375
計671・16500
床面積671・16㎡

※8階の未登記増築は反映されていない

| 作製者 | 土地家屋調査士 | | 縮尺 1／ |
|---|---|---|---|
| | | （昭和56年10月30日作製） | |

| 申請人 | | 縮尺 1／ |
|---|---|---|

（札幌土地家屋調査士会用紙）

本図面はA3判をA4判に縮小したものである。

公用

登記年月日：昭和56年11月10日

これは図面に記録されている内容を証明した書面である。

令和6年6月3日

札幌法務局南出張所

登記官 [redacted]

# 0各階平面図 10/10 714426

# 建物図面

| 家屋番号 | 340－1の4 |
|---|---|
| 建物の所在 | 札幌市南区定山渓温泉西4丁目~~841番地~~・340番地1・~~341番地~~ 337番地・1014番地 |

10階・11階・12階（各階同型）

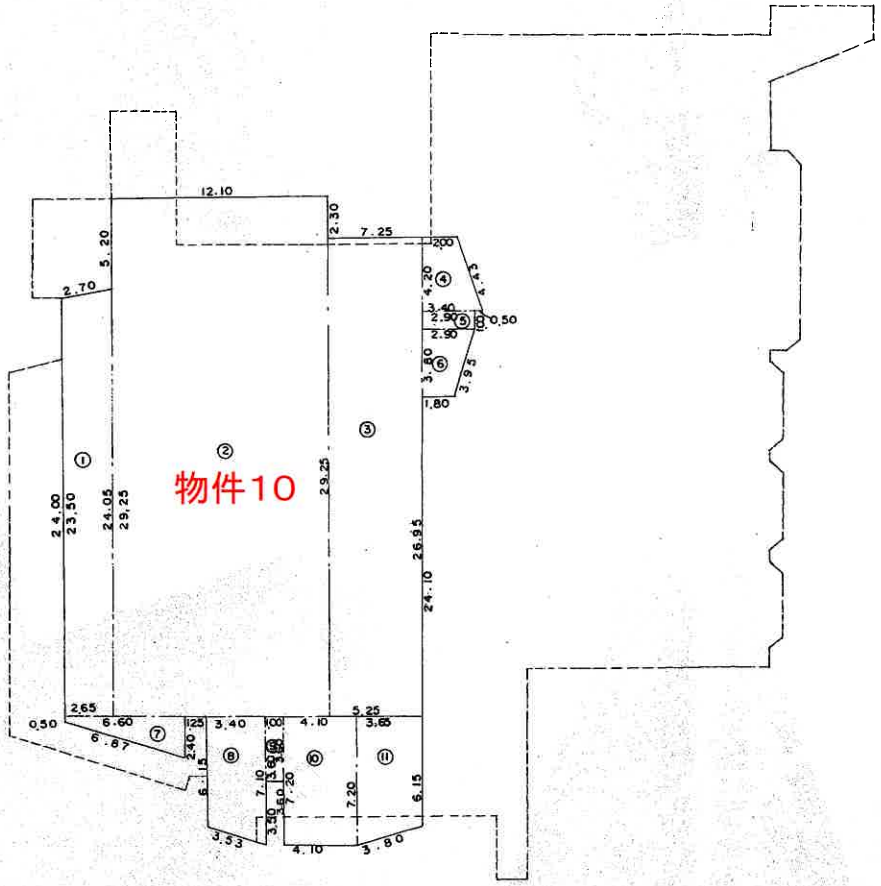


[redacted] 字削除 字加入

[redacted]

札幌法務局 出張所 56.11.10

| 作製者 | 土地家屋調査士 [redacted] | 縮尺 1/ |
|---|---|---|

（昭和56年10月30日作製）

| 申請人 | [redacted] | 縮尺 1/300 |
|---|---|---|

（札幌土地家屋調査士会用紙）

本図面はA3判をA4判に縮小したものである。

請求番号：32-3

(11/11)

公用

登記年月日：昭和40年5月4日

令和6年6月3日　札幌法務局南出張所　登記官

これは図面に記録されている内容を証明した書面である。

714427

# 建　物　図　面

| 家屋番号 | 341番2 |
|---|---|
| 建物の所在 | 札幌市定山渓 ~~348番地先官有防救地~~ 341番地 ~~(先官有防救地)~~ |
| | 南区 定山渓温泉西 4丁目 |

札幌法務局登記済 40.5.-4 理 第 号

昭和40年1月30日　作製年月日

作製者 [redacted]

申請人 [redacted]

主 家屋番号 341番2

隣 No. 341-3

隣 No. 379

隣 No. 409

隣 No. 206

三四一

三四一

三四一

物件11

| 縮尺 | 1/600米 |
|---|---|

（全国土地家屋調査士会連合会用紙）

本図面はA3判をA4判に縮小したものである。

[redacted]

[redacted]



請求番号：32-4　(1/4)

公用

登記年月日：昭和40年5月4日

これは図面に記録されている内容を証明した書面である。

令和6年6月3日　札幌法務局南出張所　登記官 [redacted]

# 714428

○各階平面図 1/3

| 家屋番号 | 341番2 |
|---|---|
| 建物の所在 | 札幌市定山渓 341番地 先堤防敷地 341番地 (先河川敷地) |

南区 定山渓温泉西 4丁目

札幌法務局登記簿 登記済 処理 40.5.-4 第 号

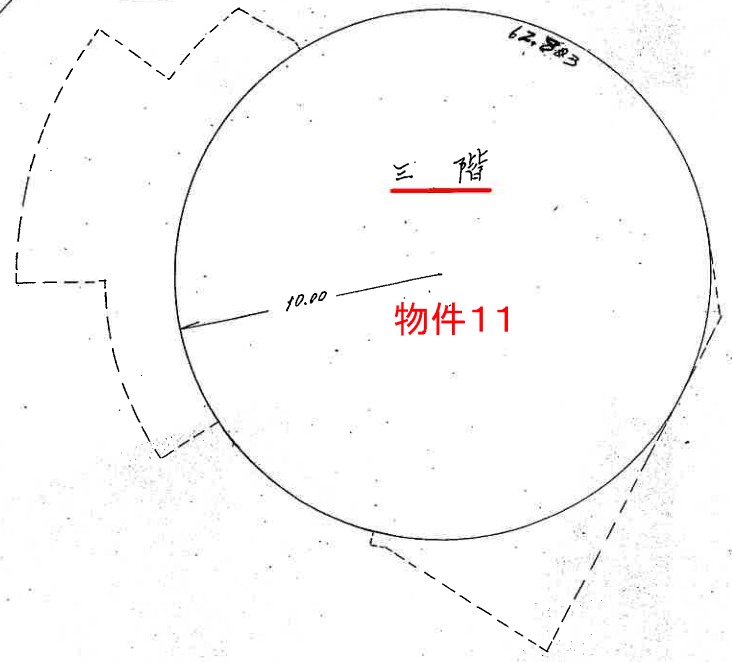


2×3.1415×10.0=62.83

三階　求積

10² × 3.1415 = 314.15 m²

但し π=3.1415とする

| 昭和40年1月30日 | 作製年月日 |
|---|---|
| 作製者 | [redacted] |
| 申請人 | [redacted] |

※未登記増築は反映されていない

| 縮尺 | 1/200米 |
|---|---|

(全国土地家屋調査士会連合会用紙)

本図面はA3判をA4判に縮小したものである。

[redacted]

[redacted]

-189-

請求番号：32-4　(2/4)

公用

登記年月日：昭和40年5月4日

これは図面に記録されている内容を証明した書面である。

令和6年6月3日　札幌法務局南出張所　登記官

714429

| 家屋番号 | 341番2 |
|---|---|
| 建物の所在 | 札幌市定山渓 341番地先提防敷地 341番地 |

# 各階平面図 2/3

南区 定山渓温泉西 4丁目

物件11

札幌法務局登記課 登記済 (1) 40.5.-4 第 理 号

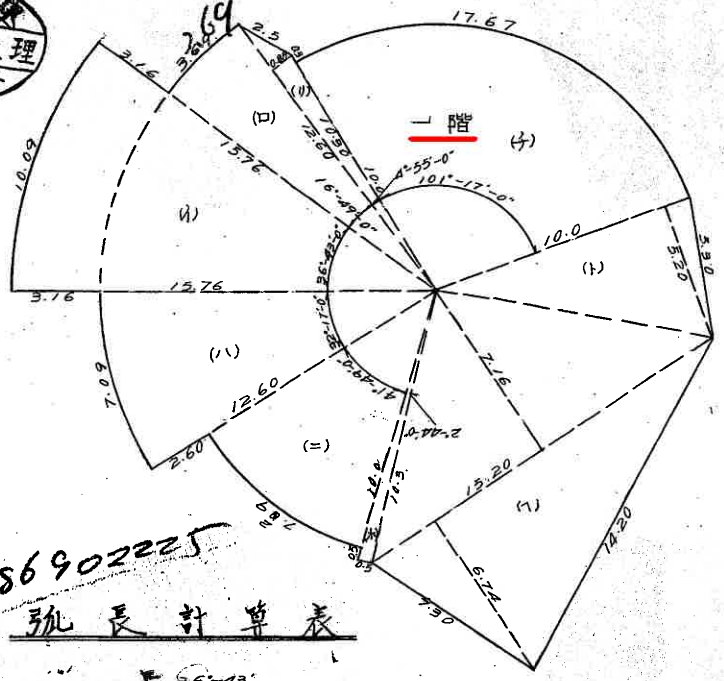


## 一階求積表

| | | | |
|---|---|---|---|
| (イ) | 10.09 × 15.76 × 1/2 | = | 79.50920 |
| (ロ) | 3.69 × 12.60 × 1/2 | = | 23.24 |
| (リ) | 7.09 × 12.60 × 1/2 | = | 44.66 36.45 |
| (ニ) | 7.29 × 10.00 × 1/2 | = | 36.45000 |
| (ホ) | 0.50 × 10.50 × 1/2 | = | 2.62500 |
| (ヘ) | (7.16 + 6.74) × 1/2 × 15.2.0 | = | 105.64000 |
| (ト) | 5.20 × 10.00 × 1/2 | = | 26.00000 |
| (チ) | 17.67 × 10.00 × 1/2 | = | 88.35000 |
| (リ) | 12.60 × 0.88 × 1/2 | = | 5.54400 |
| | 計 | | 412.07 3220 m² |

9.869022 5

## 弧長計算表

(イ) 2×3.1415×15.76×36°-43'/360° = 10.09941

(ロ) 2×3.1415×12.60×16°-49'/360° = 3.69817

(リ) 2×3.1415×12.60×32°-17'/360° = 7.09946

(ニ) 2×3.1415×10.0×41°-49'/360° = 7.29834

(ホ) 2×3.1415×10.5×2°-44'/360° = 0.50090

(チ) 2×3.1415×10.0×101°-17'/360° = 17.6772

36°43' = 36.716

| 縮尺 | 1/200 m |
|---|---|

(全国土地家屋調査士会連合会用紙)

昭和 40年 1月 30日 作製

作製者 土地 [redacted]

申請人 [redacted]

本図面はA3判をA4判に縮小したものである。

[redacted]

[redacted]



請求番号：32-4　(3/4)

公用

登記年月日：昭和40年5月4日

これは図面に記録されている内容を証明した書面である。

令和6年6月3日　札幌法務局南出張所　登記官

# 714430

| 家屋番号 | 341番2 |
|---|---|
| 建物の所在 | 札幌市定山渓 341番地 341番地先提防敷地 |

南区 定山渓西 4丁目

## ○各階平面図 3/3

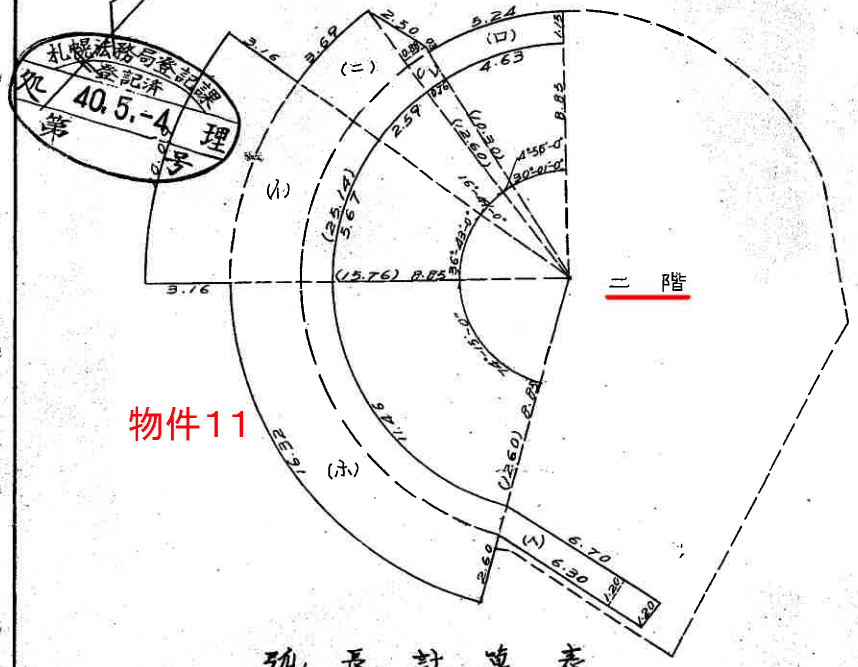


札幌法務局登記課 登記済 40.5.-4 第 号

物件11

## 二階求積表

(イ) 10.09 × 15.76 × ½ = 79.50920
5.67 × 8.85 × ½ = 25.08975
79.50920 − 25.08975 = 54.41945 ✓ 1字訂

(ロ) 5.24 × 10.00 × ½ = 26.20000
4.63 × 8.85 × ½ = 20.48775
26.20000 − 20.48775 = 5.71225 ✓ 1字訂

(ハ) 12.60 × 0.88 × ½ = 5.54400
0.76 × 8.85 × ½ = 3.36300
5.54400 − 3.36300 = 2.18100 ✓

(ニ) 3.69 × 12.60 × ½ = 23.24700
2.59 × 8.85 × ½ = 11.46075
23.24700 − 11.46075 = 11.78625 ✓ 2字訂

(ホ) 16.32 × 12.60 × ½ = 102.81600
11.46 × 8.85 × ½ = 50.71050
102.81600 − 50.71050 = 52.10550 ✓

(ヘ) (6.70 + 6.30) × ½ × 1.20 = 7.80000

計 134.98445 m²

## 弧長計算表

(イ) 2×3.1415×15.76×36°-43'/360° = 10.09941　2×3.1415×8.85×36°-43'/360° = 5.67166
(ロ) 2×3.1415×10.0×30°-01'/360° = 5.24454　2×3.1415×8.85×30°-01'/360° = 4.63625
(ニ) 2×3.1415×12.6×16°-49'/360° = 3.69817　2×3.1415×8.85×16°-49'/360° = 2.59775
(ホ) 2×3.1415×12.6×74°-15'/360° = 16.32847　2×3.1415×8.85×74°-15'/360° = 11.46844
(ヘ) 2×3.1415×8.85×4°-56'/360° = 0.76198

※未登記減築は反映されていない

縮尺　1/200 m　(全国土地家屋調査士会連合会用紙)

本図面はA3判をA4判に縮小したものである。

昭和40年1月30日　作製年月日

作製者



請求番号：32-4　(4/4)

公用

登記年月日：昭和39年6月12日

これは図面に記録されている内容を証明した書面である。
令和6年6月3日
札幌法務局南出張所
登記官

714431

# 建　物　図　面

| 家屋番号 | 341-3 |
|---|---|
| 建物の所在 | 札幌市定山渓 341番地 先河川敷地<br>南区 定山渓温泉西 4丁目 |

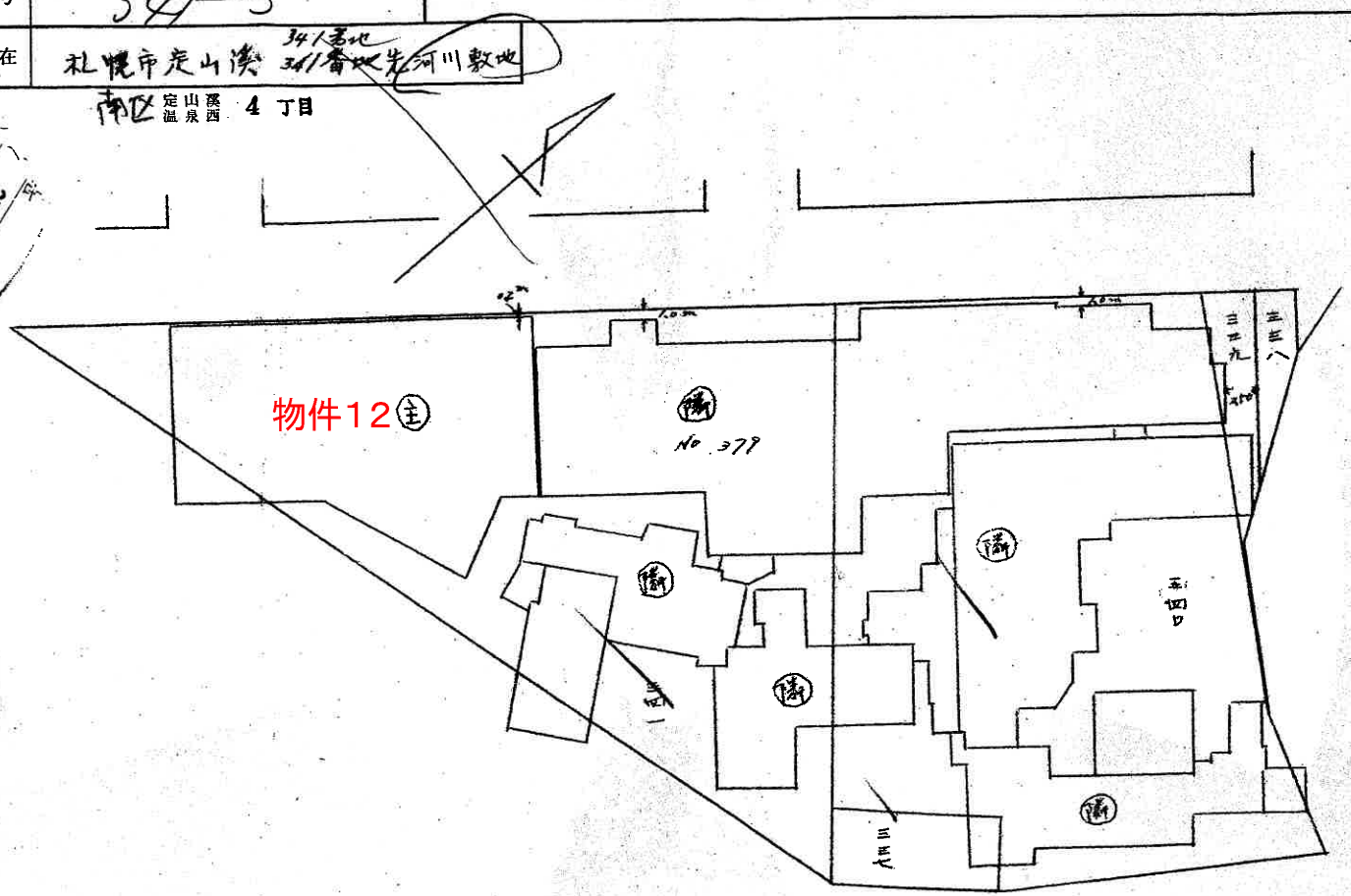


札幌法務局登記証跡
39.6.12

| 作製年月日 | 昭和39年5月25日 |
|---|---|
| 作製者 | [redacted] |
| 申請人 | [redacted] |

| 縮尺 | 1/600 米 |
|---|---|

(全国土地家屋調査士会連合会用紙)

本図面はA3判をA4判に縮小したものである。

[redacted]

[redacted]



請求番号：32-5　(1/8)

公用

登記年月日：昭和39年6月12日

714432

# ○各階平面図 1/7

| | |
|---|---|
| 家屋番号 | 341-3 |
| 建物の所在 | 札幌市定山渓 341番地 341番地先 河川敷地 |
| | 南区 定山渓 4 丁目 |

※未登記増減築は反映されていない

昭和 39 年 5 月 25 日 作製年月日

作製者 [redacted]

申請人 [redacted]

物件12

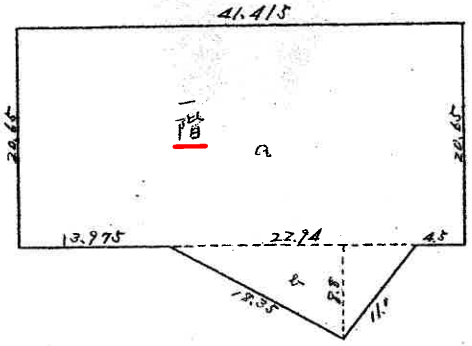


## 求積表

1階 a 41.415 × 20.45 = 855.21975㎡

b 22.24 × 7.5 × 1/2 = 100.936

計 [illegible]

954.15675

?

| | |
|---|---|
| 縮尺 | 1/500 米 |

(全国土地家屋調査士会連合会用紙) 13号

本図面はA3判をA4判に縮小したものである。

これは図面に記録されている内容を証明した書面である。

令和6年6月3日 札幌法務局南出張所

登記官 [redacted]

公用

登記年月日：昭和39年6月12日

714433

# 各階平面図 2/7

| | |
|---|---|
| 家屋番号 | 341-3 |
| 建物の所在 | 札幌市定山渓 341番地 341番地 先河川敷地<br>南区 定山渓温泉西 4丁目 |

※未登記増築は反映されていない

物件12

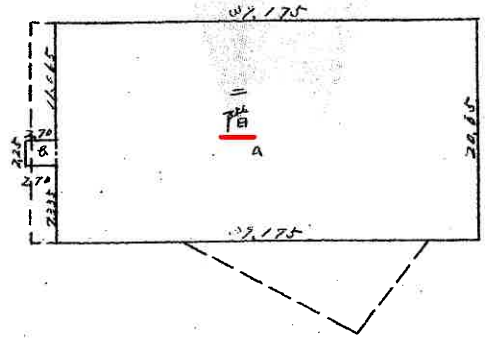


| | | | | |
|---|---|---|---|---|
| 昭和39年5月25日 | 作製年月日 | | | |
| 作製者 | [redacted] | | | |
| 申請人 | [redacted] | | | |

求積表

| | | | | |
|---|---|---|---|---|
| 2階 | A | 32.175 | × 24.975 | = 803.96375 |
| | B | 2.70 | × 2.50 | = 6.075 |
| 計 | | | | 815.03875 ㎡ |

| | |
|---|---|
| 縮尺 | 1/500 米 |

(全国土地家屋調査士会連合会用紙)

本図面はA3判をA4判に縮小したものである。

これは図面に記録されている内容を証明した書面である。
令和6年6月3日
札幌法務局南出張所
登記官 [redacted]



請求番号：32-5 (3/8)

公用

登記年月日：昭和39年6月12日

714434

# 各階平面図 3/7

| 家屋番号 | 343 |
|---|---|
| 建物の所在 | 札幌市定山渓 341番地 341番地先 河川敷地 |

南区 定山渓 温泉 山渓 溝西 4丁目

昭和 39年 6月 25日 作製年月日

作製者 [redacted]

申請人 [redacted]

物件12

拡大図

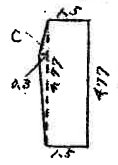


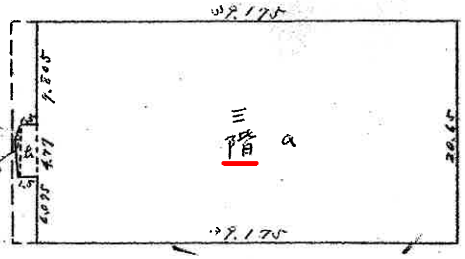


求積表

| | | | | |
|---|---|---|---|---|
| 3階 | a | 39.175 × 20.65 | = | 808.96375 |
| | b | 1.50 × 4.77 | = | 7.155 |
| | c | 4.77 × 1.36 × 1/2 | = | 0.71155 |
| | 計 | | | 816.83425 ㎡ |

808.96375

| 縮尺 | 1/500 米 |
|---|---|

(全国土地家屋調査士会連合会用紙)

本図面はA3判をA4判に縮小したものである。

これは図面に記録されている内容を証明した書面である。
令和6年6月3日 札幌法務局南出張所
登記官 [redacted]



請求番号：32-5 (4/8)

公用

登記年月日：昭和39年6月12日

これは図面に記録されている内容を証明した書面である。
令和6年6月3日
札幌法務局南出張所
登記官

714435

| 家屋番号 | 341-3 |
|---|---|
| 建物の所在 | 札幌市定山渓 341/321 番地 先河川敷地<br>南区 定山渓西 4 丁目 |

各階平面図 4/9

昭和 39 年 5 月 25 日 作製

作製者 [redacted]

申請人 [redacted]

物件12

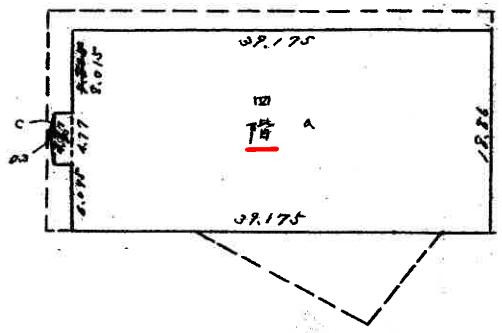


求積表

| | | | |
|---|---|---|---|
| 4階 | a | 37.175 × 19.96 − 738.84056 | |
| | b | 1.50 × 4.74 ÷ 2 | 7.155 |
| | c | 4.77 × 0.30 × ½ | 0.7155 |
| | 計 | | 746.711 ㎡ |

| 縮尺 | 1/50 米 |
|---|---|

(全国土地家屋調査士会連合会用紙) [redacted] 11号

本図面はA3判をA4判に縮小したものである。

−196−

請求番号：32-5

(5/8)

公用

登記年月日：昭和39年6月12日

これは図面に記録されている内容を証明した書面である。

令和6年6月3日　札幌法務局南出張所

登記官

# 714436

# 0各　階　平　面　図 5/7

| | |
|---|---|
| 家屋番号 | 341-3 |
| 建物の所在 | 札幌市定山渓 341番地 341番地 道河敷地 南区 定山渓温泉西 4丁目 |

札幌法務局南出張所 39.6.12 受付

物件12

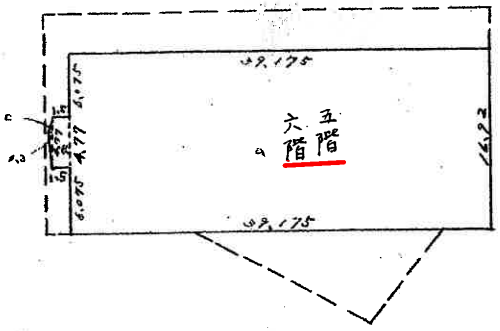


求積表

5階　a　32.175 × 16.20 = 662.341

b　1.50 × 4.77 = 7.155

c　4.77 × 0.3 × ½ = 0.7155

計　670.7115㎡

| 昭和 | 作製年月日 |
|---|---|
| 39年5月25日 | |

作製者 [redacted]

申請人 [redacted]

縮尺　1/500　米

(全国土地家屋調査士会連合会用紙)

[redacted]

本図面はA3判をA4判に縮小したものである。

[redacted]

[redacted]

-197-

請求番号：32-5　(6/8)

公用

登記年月日：昭和39年6月12日

これは図面に記録されている内容を証明した書面である。

令和6年6月3日　札幌法務局南出張所　登記官

714437

# 各階平面図 1/7

| 家屋番号 | 341-3 |
|---|---|
| 建物の所在 | 札幌市定山渓 341番地 341番地先河川敷地<br>南区 定山渓温泉西 4丁目 |

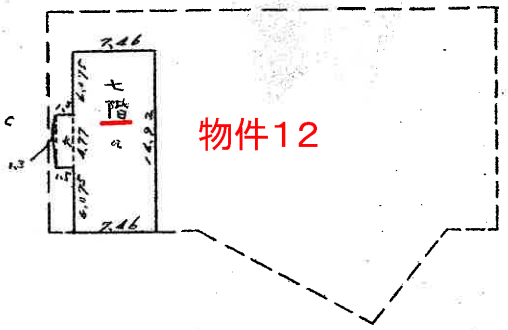


求積表

| | | | | |
|---|---|---|---|---|
| 7階 | a | 7.44 | × 16.92 = | 126.2232 |
| | b | 1.50 | × 4.79 = | 7.185 |
| | c | 4.77 × 4.30 | × 1/2 = | 0.7155 |
| 計 | | | | 134.0937㎡ |

| 作製年月日 | 昭和39年5月25日 |
|---|---|
| 作製者 | [redacted] |
| 申請人 | [redacted] |

| 縮尺 | 1/500 |
|---|---|

(全国土地家屋調査士会連合会用紙)

[redacted]

本図面はA3判をA4判に縮小したものである。

[redacted]



請求番号：32-5　(7/8)

公用

登記年月日：昭和39年6月12日

714438

# 各階平面図 1/1

| 家屋番号 | 36外1-3 |
|---|---|
| 建物の所在 | 札幌市定山渓 341番地 先河川敷地 |

南区 定山渓温泉西 4 丁目

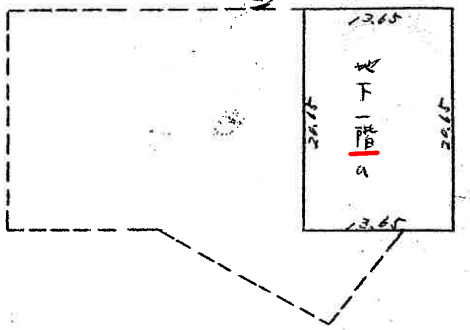


物件12

| 昭和 37年 5月 25日 | 作製年月日 |
|---|---|
| 作製者 | [redacted] |
| 申請人 | [redacted] |

求積表

地下1階 a 13.65 × 20.45 = 281.2725㎡

(正) 281.8725

| 縮尺 | 1/500 米 |
|---|---|

(全国土地家屋調査士会連合会用紙)

本図面はA3判をA4判に縮小したものである。

これは図面に記録されている内容を証明した書面である。

令和6年6月3日 札幌法務局南出張所 登記官 [redacted]



請求番号：32-5 (8/8)

公用

登記年月日：昭和42年11月14日

令和6年6月3日　札幌法務局南出張所　登記官

これは図面に記録されている内容を証明した書面である。

714439

# 建　物　図　面

| 家屋番号 | ~~207~~　341－5 |
|---|---|
| 建物の所在 | ~~札幌市定山渓340番地、341番地、337番地~~<br>札幌市定山渓　341番地　~~の上番地先堤防用地~~ |

附属建物　㊀中央浴場

S 42 11. 19

[redacted]

定山渓温泉西　4　丁目

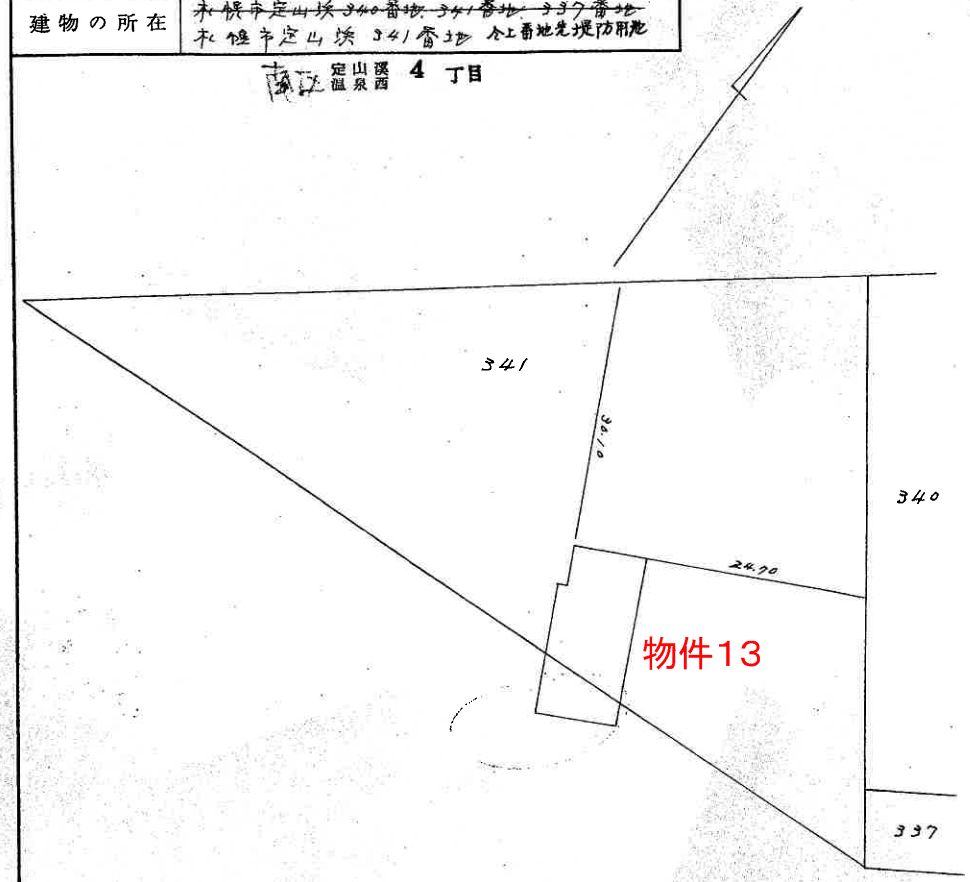


昭和四二年一〇月一七日　作製年月日

札幌法務局　受付　42.11.[redacted]　分室出張所

作製者　[redacted]

申請人　[redacted]

| 縮尺 | 1/600 m |
|---|---|

（全国土地家屋調査士会連合会用紙）

本図面はA3判をA4判に縮小したものである。

[redacted]

公用

登記年月日：昭和42年11月14日

これは図面に記録されている内容を証明した書面である。

令和6年6月3日　札幌法務局南出張所

登記官

-201-

714440

# ○各階平面図

| 家屋番号 | 定山渓温泉西4丁目 207.341-5 |
|---|---|
| 建物の所在 | ~~札幌市定山渓340番地、341番地、337番地~~<br>札幌市定山渓341番地、341番地、337番地 |

附属建物 ③中央冷場

S42. 11. 19

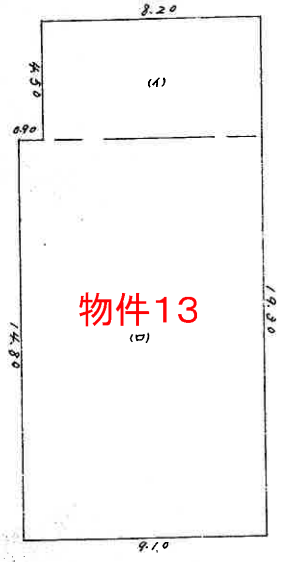


求積式

(イ) 4.50 × 8.20 = 36.90

(ロ) 14.80 × 9.10 = 134.68

171.58 m²

| 縮尺 | 1/200 m |
|---|---|

(全国土地家屋調査士会連合会用紙)

| 作製年月日 | 昭和四二年一〇月一二日 |
|---|---|
| 作製者 | [redacted] |
| 申請人 | [redacted] |

※未登記増築は反映されていない

本図面はA3判をA4判に縮小したものである。

[redacted]

請求番号：32-6

(2/2)

公用

登記年月日：昭和57年3月3日

これは図面に記録されている内容を証明した書面である。

令和6年6月3日　札幌法務局南出張所　登記官

# 各階平面図

714492

| 家屋番号 | 1014 |
|---|---|
| 建物の所在 | 札幌市南区定山渓温泉西4丁目1014番地 |

# 建物図面

1階・2階（各階同型）

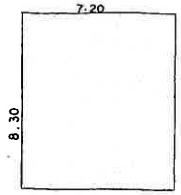


1階・2階（各階同型）　求　積　式

8・30　×　7・20　＝　59・760

床面積59・76㎡

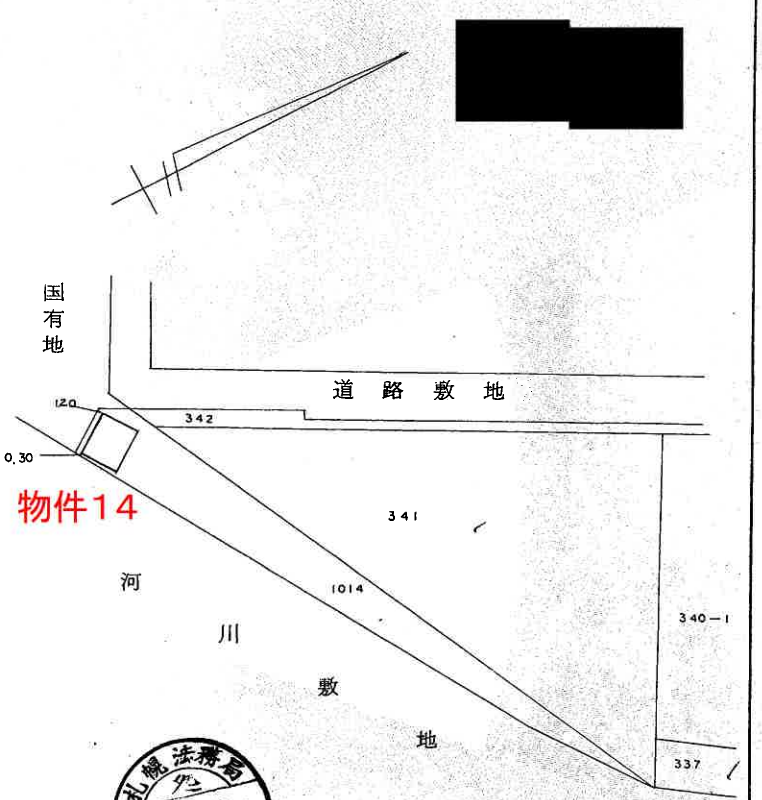


札幌法務局 ㋡ 57.3.3 受理 出張所

| 作製者 | 土地家屋調査士 [redacted] | 縮尺 1/250 |
|---|---|---|

| 申請人 | [redacted] | 縮尺 1/1000 |
|---|---|---|

（札幌土地家屋調査士会用紙）

本図面はA3判をA4判に縮小したものである。

[redacted]

[redacted]

－202－

請求番号：32-7

# 建　物　図　面

| 家屋番号 | 409番 |
|---|---|
| 建物の所在 | 札幌市定山渓 341番地41番地先現所教地 (341番地) |

[redacted]

札幌法務局登記所
登記済
40.3.29
処理
第　号

昭和 39 年 12 月 14 日　作製年月日

作製者 [redacted]

申請人 [redacted]

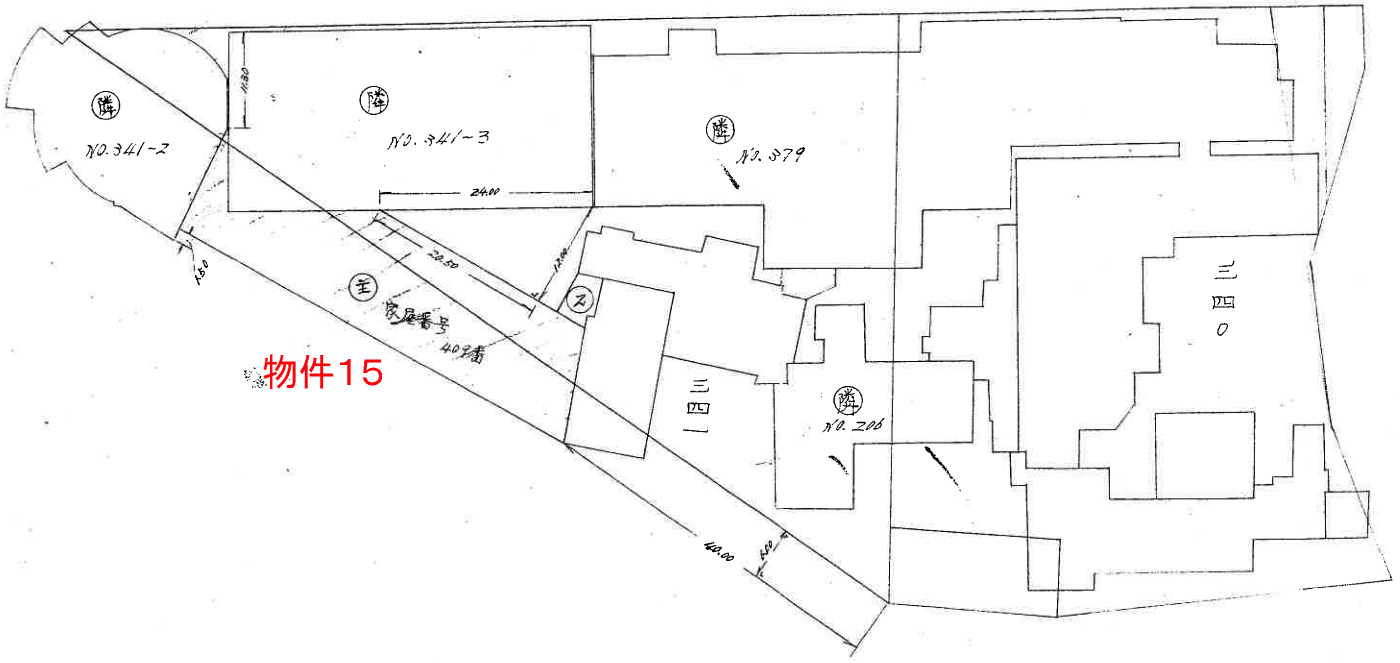


物件15

縮尺　1/600米

(全国土地家屋調査士会連合会用紙)

本図面はA3判をA4判に縮小したものである。

旧所在表示

これは図面の写しである。
令和 6 年 6 月 3 日
札幌法務局南出張所
登記官 [redacted]
(複写機により作成)

[redacted]

公用

# 各　階　平　面　図

| 家屋番号 | 409番 |
|---|---|
| 建物の所在 | 札幌市定山渓 341番地 341番地先現況敷地 (341番地) |

[redacted]

昭和 37 年 12 月 14 日　作製年月日

作製者

土 [redacted]

申請人 [redacted]

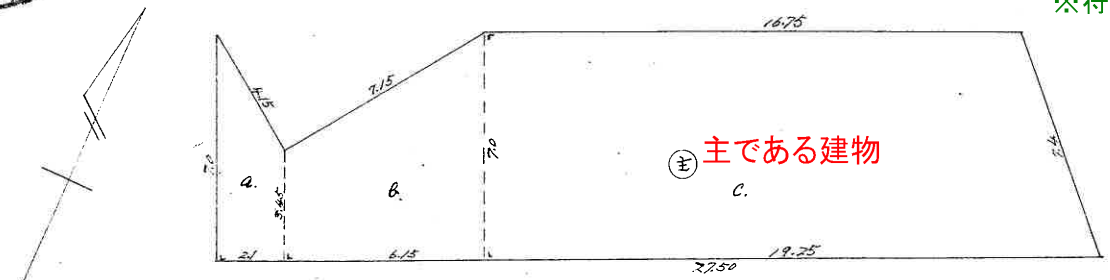


※符号2は減築により現存していない

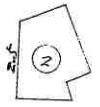


附属建物（符号2）

物件15

## 求積表

a.　(3.45 + 7.00) × 1/2 × 2.10 = 10.9725

b.　(3.45 + 7.00) × 1/2 × 6.15 = 32.13375

c.　(16.75 + 19.25) × 1/2 × 7.00 = 126.00

計　169.10625 坪 ≒ 559.0287 ㎡

主である建物

| 縮尺 | 1/300 内 |
|---|---|

(全国土地家屋調査士会連合会用紙)

本図面はA3判をA4判に縮小したものである。