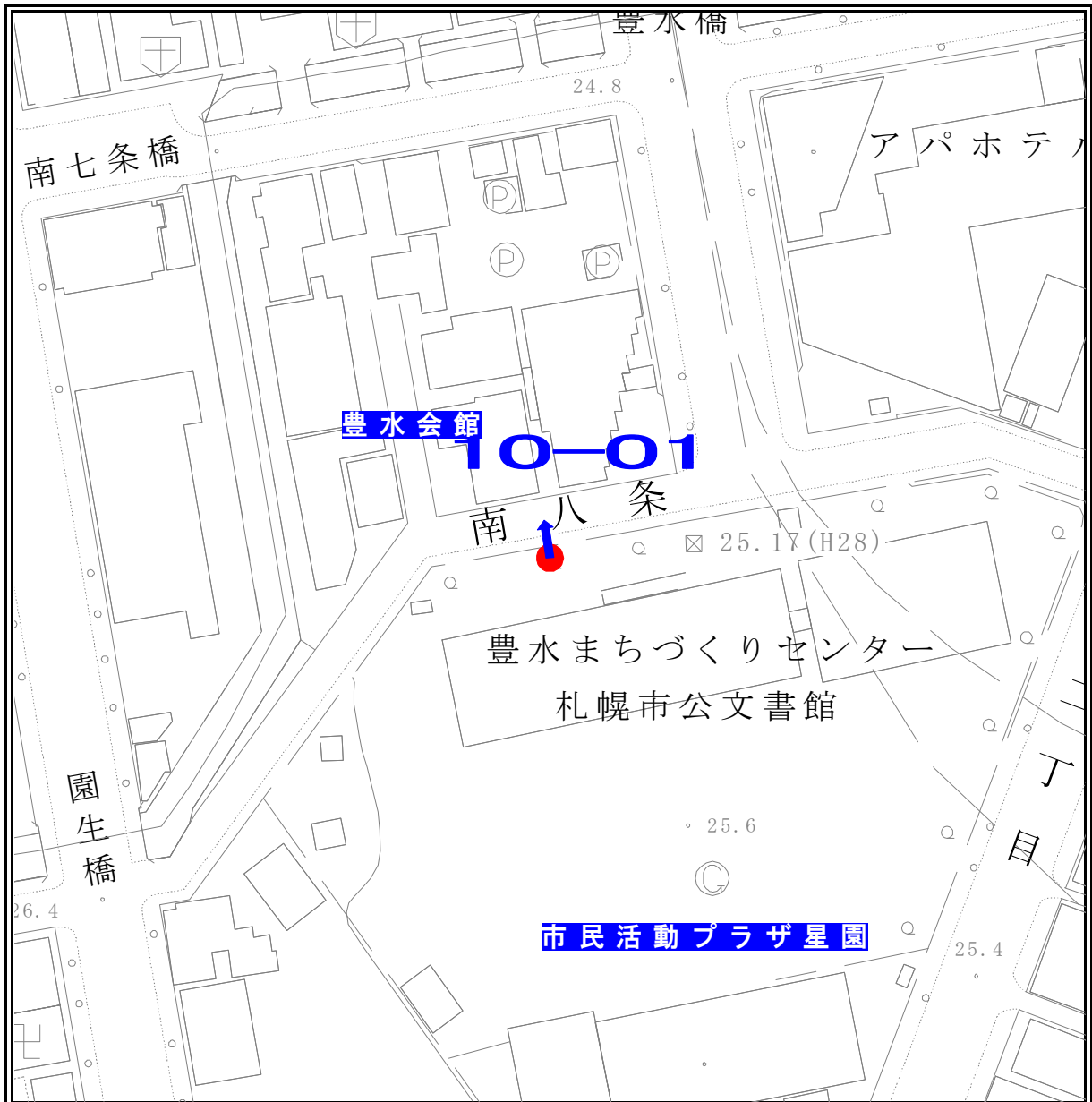


ポスター掲示場設置場所見取図

区名	札幌市中央区
投票区(投票所)名	第10投票区(豊水会館)
掲示場の設置場所住所	中央区南8条西2丁目
掲示場の設置場所名称	豊水会館
掲示場の詳細	入り口西側柵に固定
掲示場の設置場所	●
支柱の要・不要	不要
掲示場の整理番号	10-01

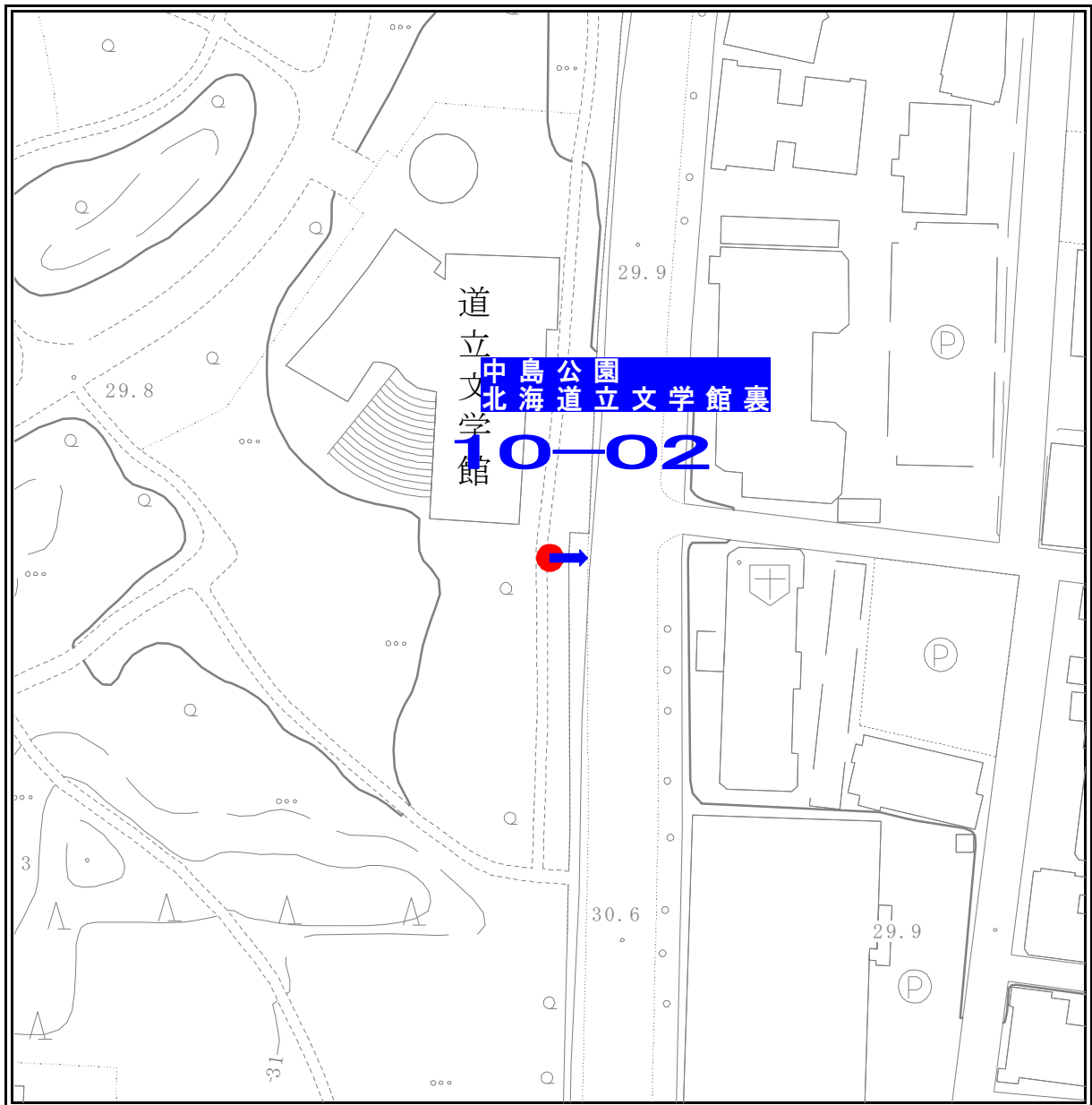
見取図



ポスター掲示場設置場所見取図

区名	札幌市中央区
投票区(投票所)名	第10投票区(豊水会館)
掲示場の設置場所住所	中央区中島公園
掲示場の設置場所名称	中島公園北海道立文学館裏
掲示場の詳細	文学館より南側の側植え込みに設置
掲示場の設置場所	●
支柱の要・不要	要
掲示場の整理番号	10-02

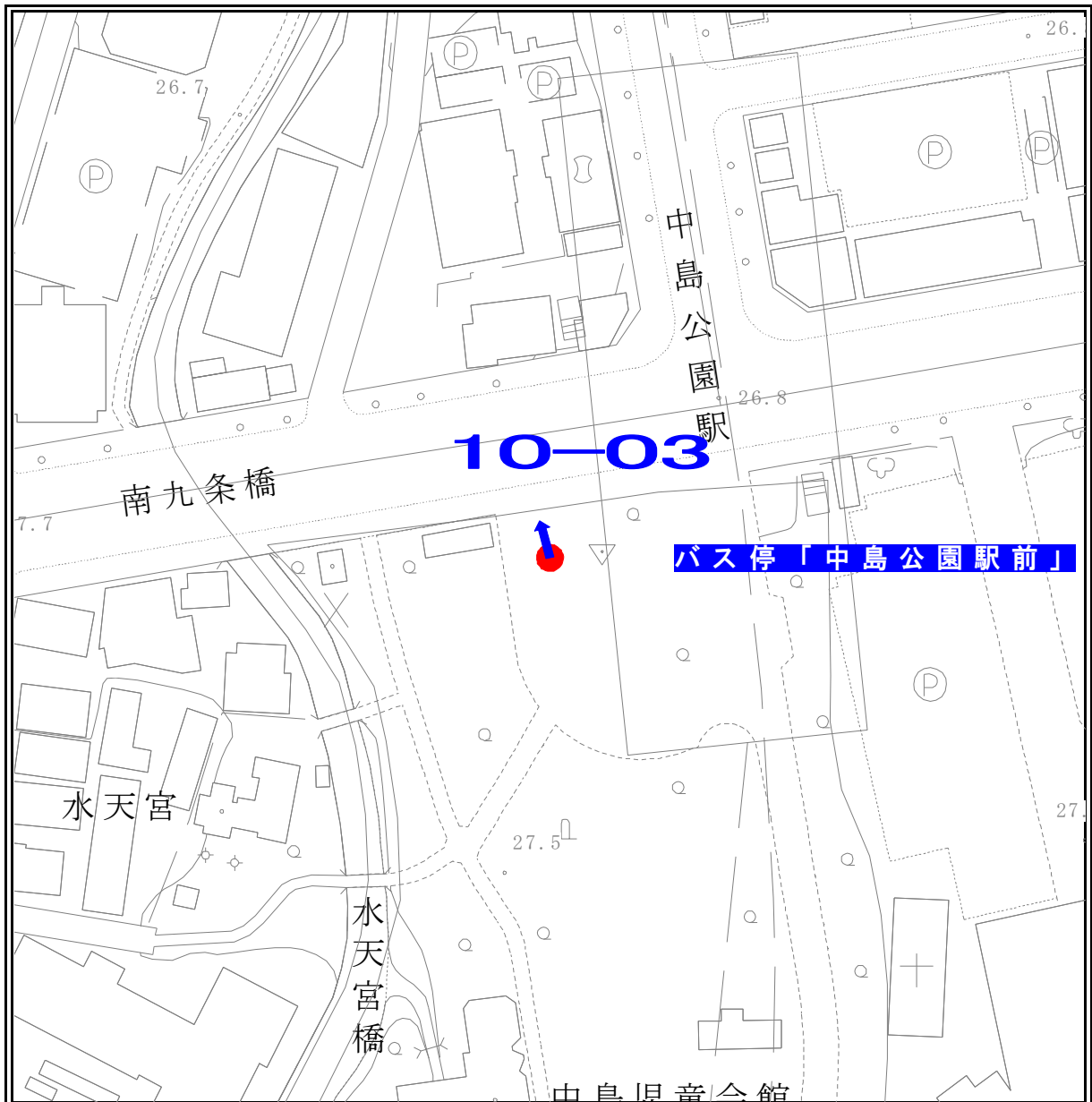
見取図



ポスター掲示場設置場所見取図

区名	札幌市中央区
投票区(投票所)名	第10投票区(豊水会館)
掲示場の設置場所住所	中央区中島公園
掲示場の設置場所名称	バス停「中島公園駅前」
掲示場の詳細	バス停後植込み
掲示場の設置場所	●
支柱の要・不要	要
掲示場の整理番号	10-03

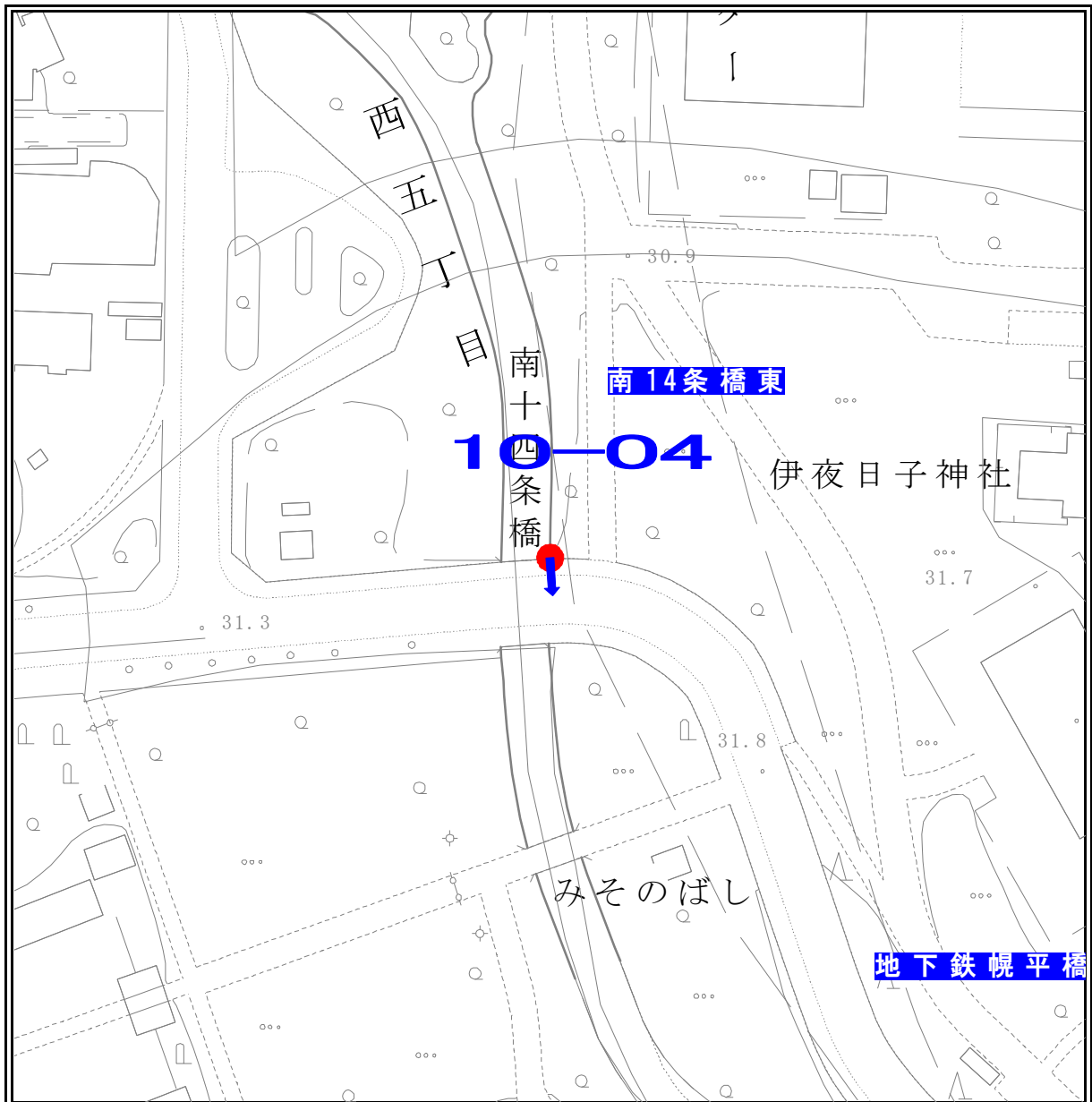
見取図



ポスター掲示場設置場所見取図

区名	札幌市中央区
投票区(投票所)名	第10投票区(豊水会館)
掲示場の設置場所住所	中央区中島公園
掲示場の設置場所名称	南14条橋東
掲示場の詳細	橋柵に設置
掲示場の設置場所	●
支柱の要・不要	不要
掲示場の整理番号	10-04

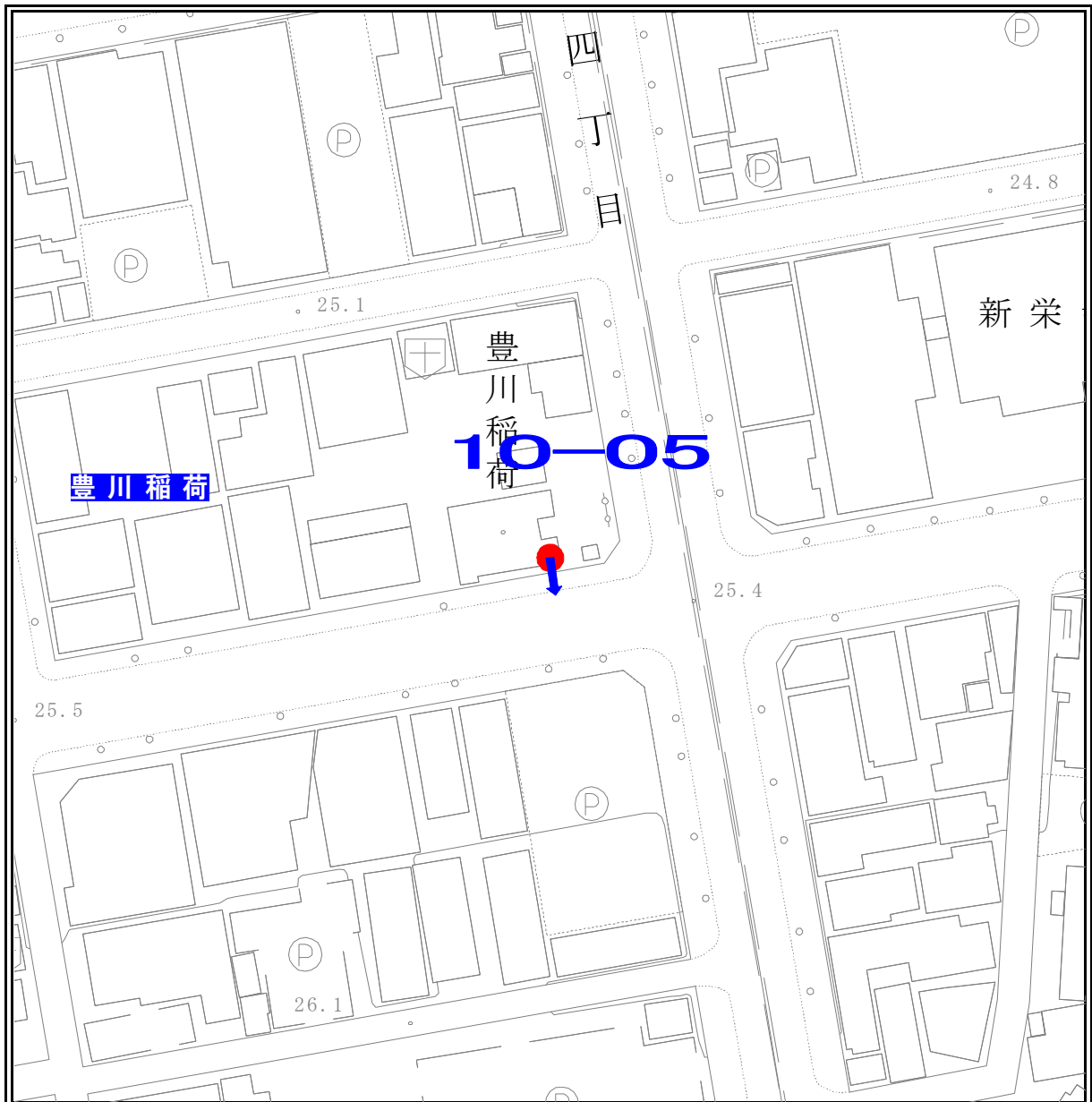
見取図



ポスター掲示場設置場所見取図

区名	札幌市中央区
投票区(投票所)名	第10投票区(豊水会館)
掲示場の設置場所住所	中央区南7条西4丁目
掲示場の設置場所名称	豊川稲荷
掲示場の詳細	豊川稲荷南側 コンクリート壁に固定
掲示場の設置場所	●
支柱の要・不要	不要
掲示場の整理番号	10-05

見取図



ポスター掲示場設置場所見取図

区名	札幌市中央区
投票区(投票所)名	第10投票区(豊水会館)
掲示場の設置場所住所	中央区南8条西2丁目
掲示場の設置場所名称	市民活動プラザ星園
掲示場の詳細	星園入口フェンスに固定
掲示場の設置場所	●
支柱の要・不要	不要
掲示場の整理番号	10-06

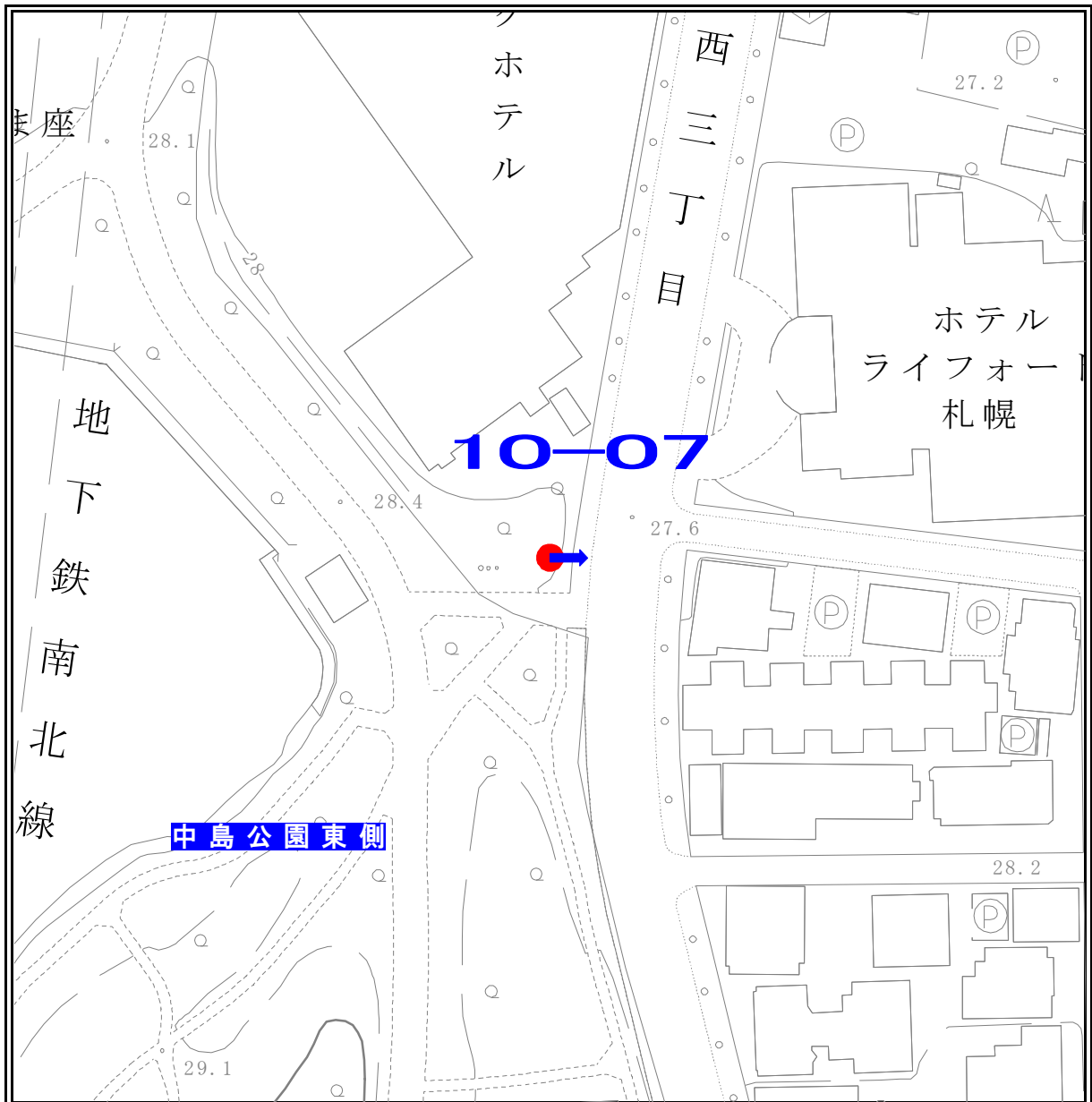
見取図



ポスター掲示場設置場所見取図

区名	札幌市中央区
投票区(投票所)名	第10投票区(豊水会館)
掲示場の設置場所住所	中央区南10条西3丁目
掲示場の設置場所名称	中島公園東側
掲示場の詳細	パークホテル南公園敷地内東向き
掲示場の設置場所	●
支柱の要・不要	要
掲示場の整理番号	10-07

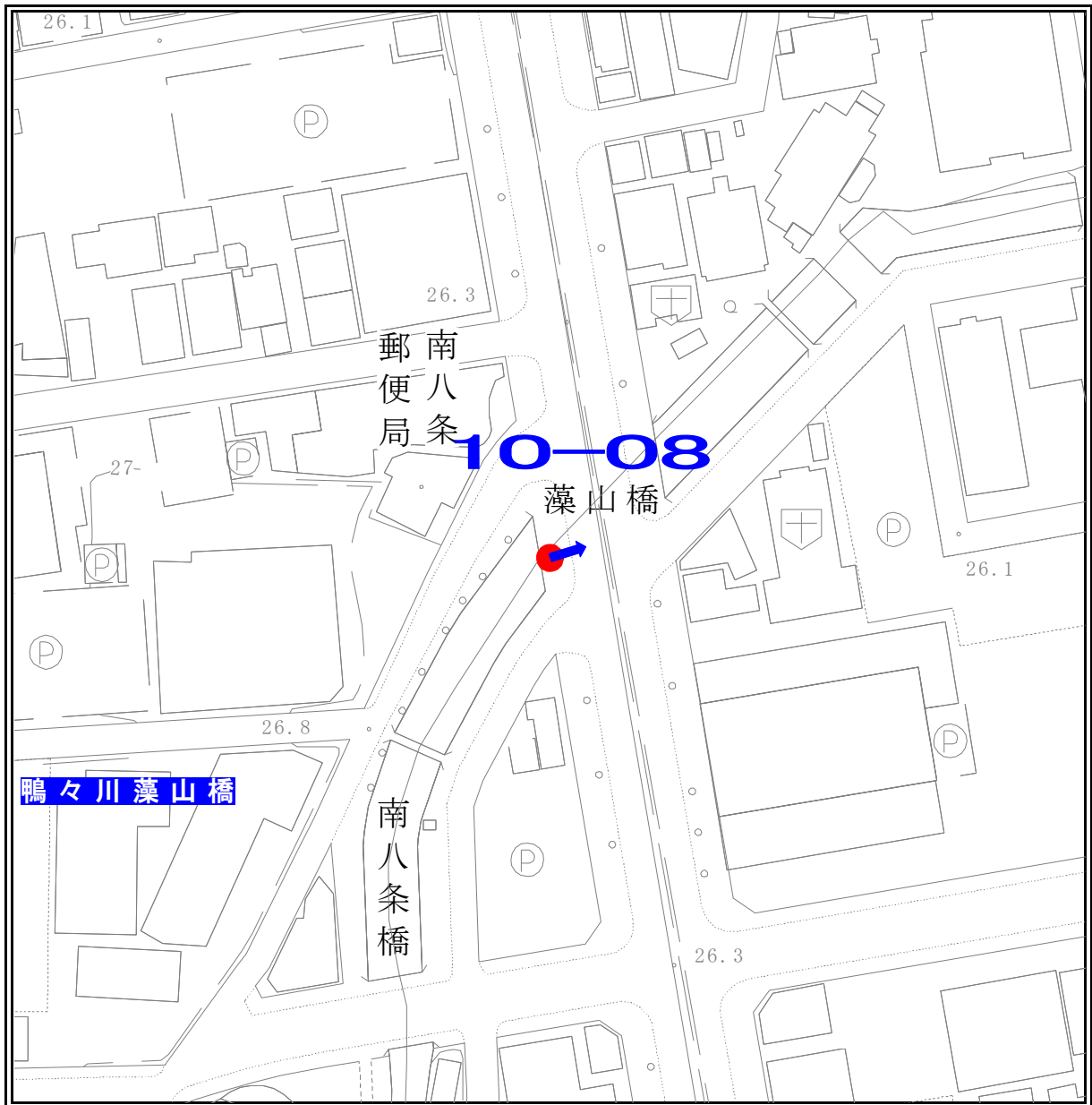
見取図



ポスター掲示場設置場所見取図

区名	札幌市中央区
投票区(投票所)名	第10投票区(豊水会館)
掲示場の設置場所住所	中央区南8西4丁目
掲示場の設置場所名称	鴨々川藻山橋
掲示場の詳細	橋西側の欄干に固定
掲示場の設置場所	●
支柱の要・不要	不要
掲示場の整理番号	10-08

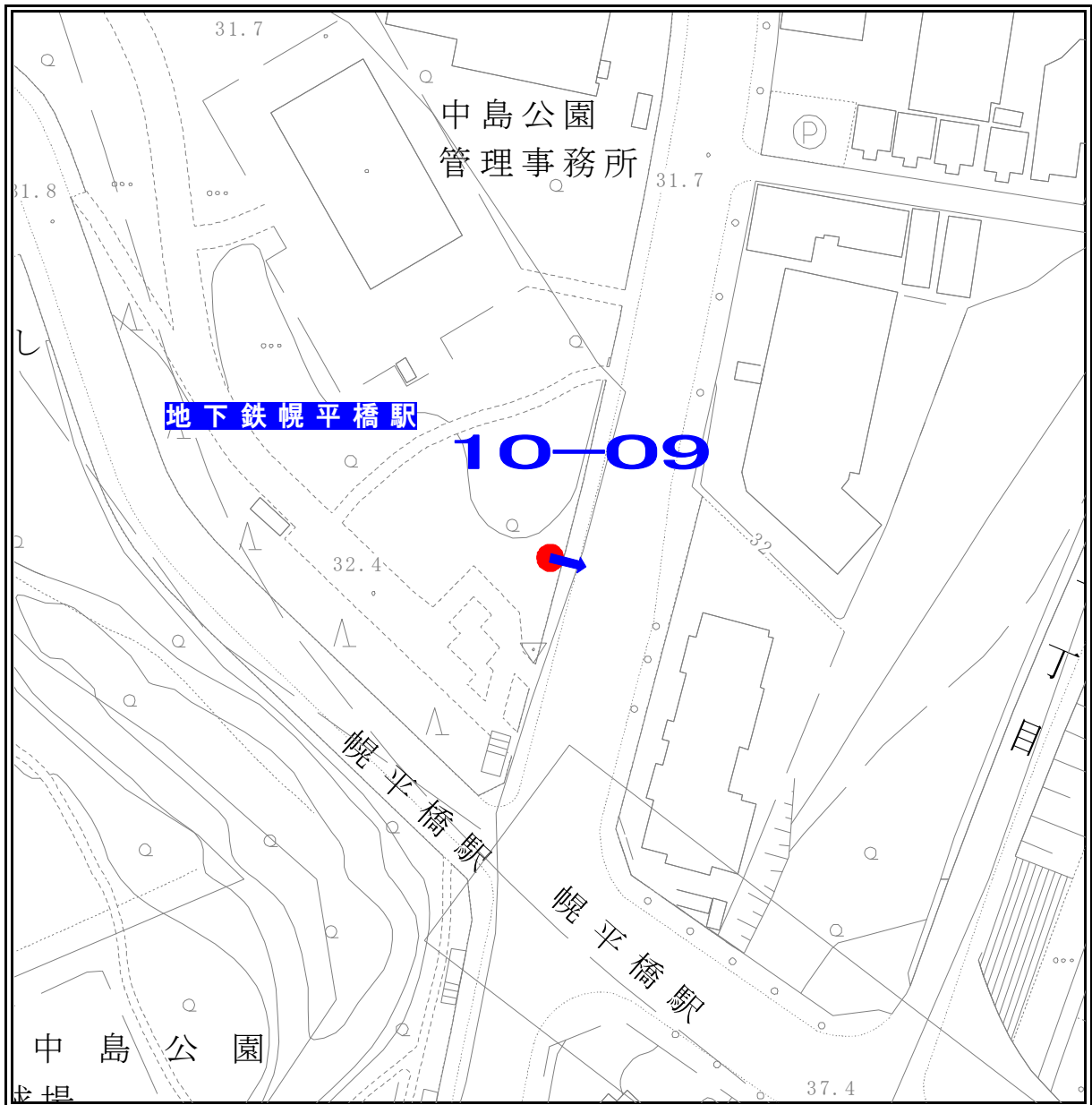
見取図



ポスター掲示場設置場所見取図

区名	札幌市中央区
投票区(投票所)名	第10投票区(豊水会館)
掲示場の設置場所住所	中央区中島公園
掲示場の設置場所名称	地下鉄幌平橋駅
掲示場の詳細	1番出入口北側東向
掲示場の設置場所	●
支柱の要・不要	要
掲示場の整理番号	10-09

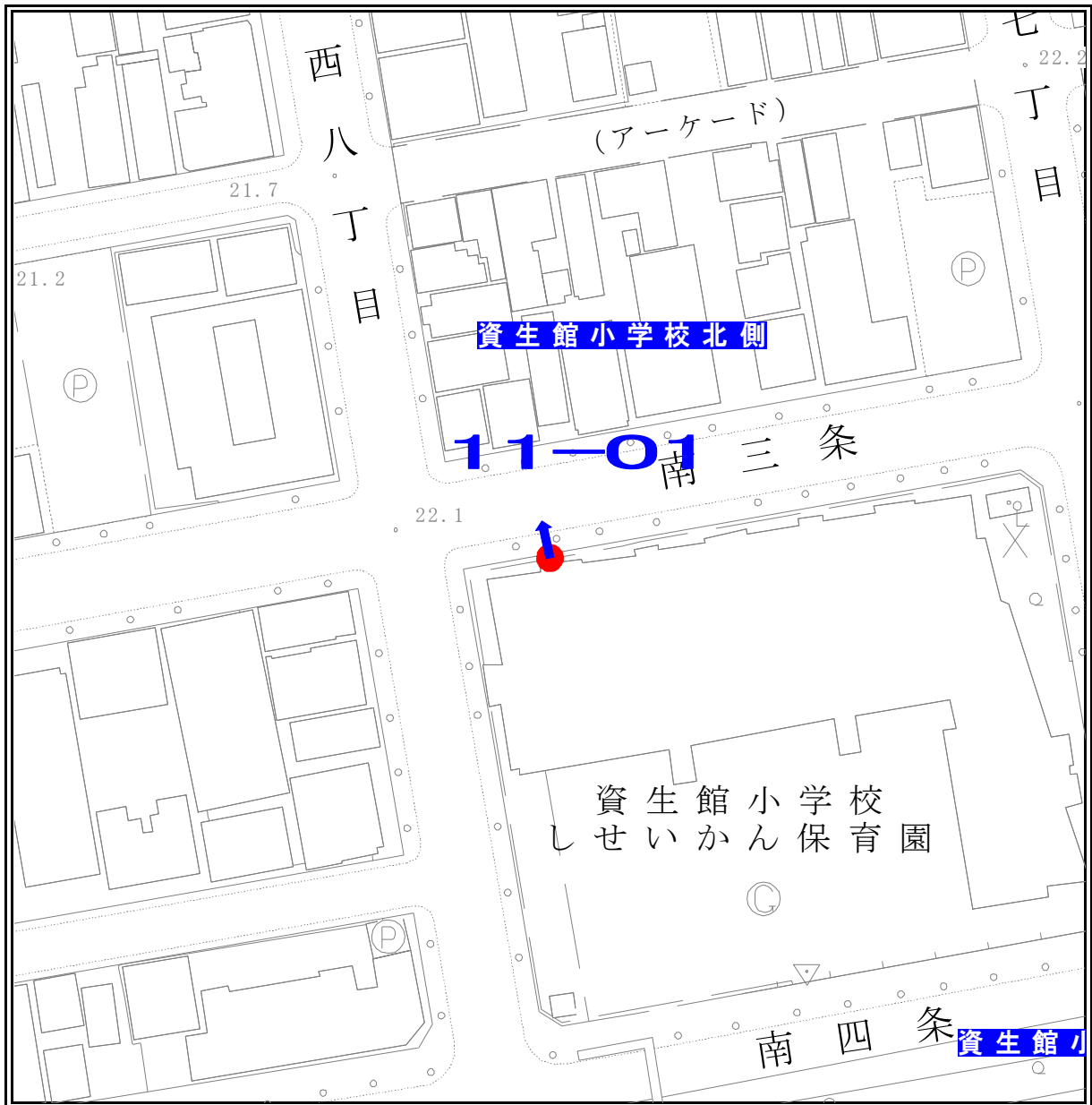
見取図



ポスター掲示場設置場所見取図

区名	札幌市中央区
投票区(投票所)名	第11投票区(資生館小学校)
掲示場の設置場所住所	中央区南3条西7丁目
掲示場の設置場所名称	資生館小学校北側
掲示場の詳細	小学校北西側に設置
掲示場の設置場所	●
支柱の要・不要	要
掲示場の整理番号	11-01

見取図



ポスター掲示場設置場所見取図

区名	札幌市中央区
投票区(投票所)名	第11投票区(資生館小学校)
掲示場の設置場所住所	中央区南4条西7丁目
掲示場の設置場所名称	資生館小学校南側
掲示場の詳細	じょうてつバス停後方 南側フェンスに固定
掲示場の設置場所	●
支柱の要・不要	不要
掲示場の整理番号	11-02

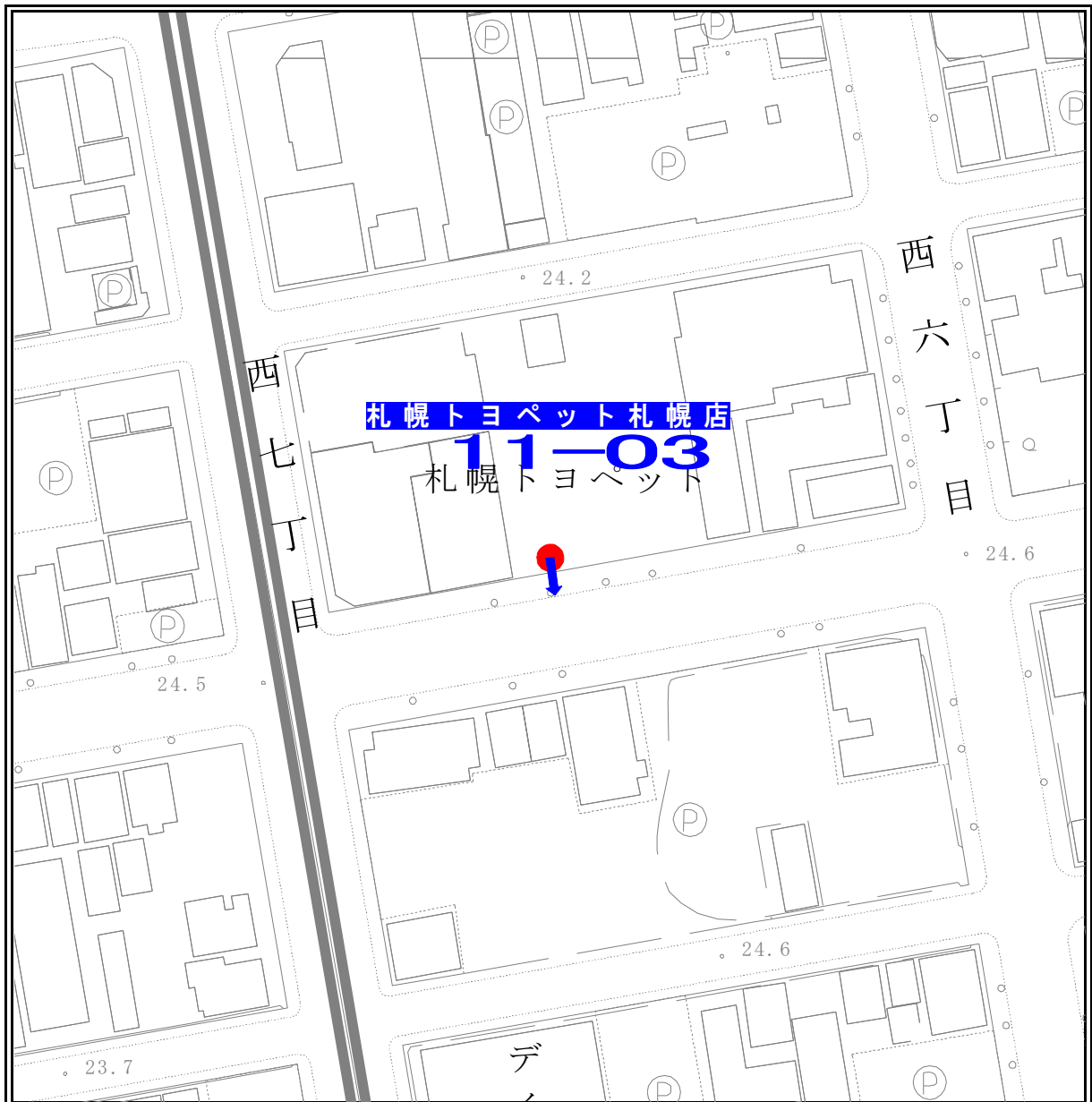
見取図



ポスター掲示場設置場所見取図

区名	札幌市中央区
投票区(投票所)名	第11投票区(資生館小学校)
掲示場の設置場所住所	中央区南6条西6丁目
掲示場の設置場所名称	札幌トヨペット札幌店
掲示場の詳細	フェンスに設置
掲示場の設置場所	●
支柱の要・不要	不要
掲示場の整理番号	11-03

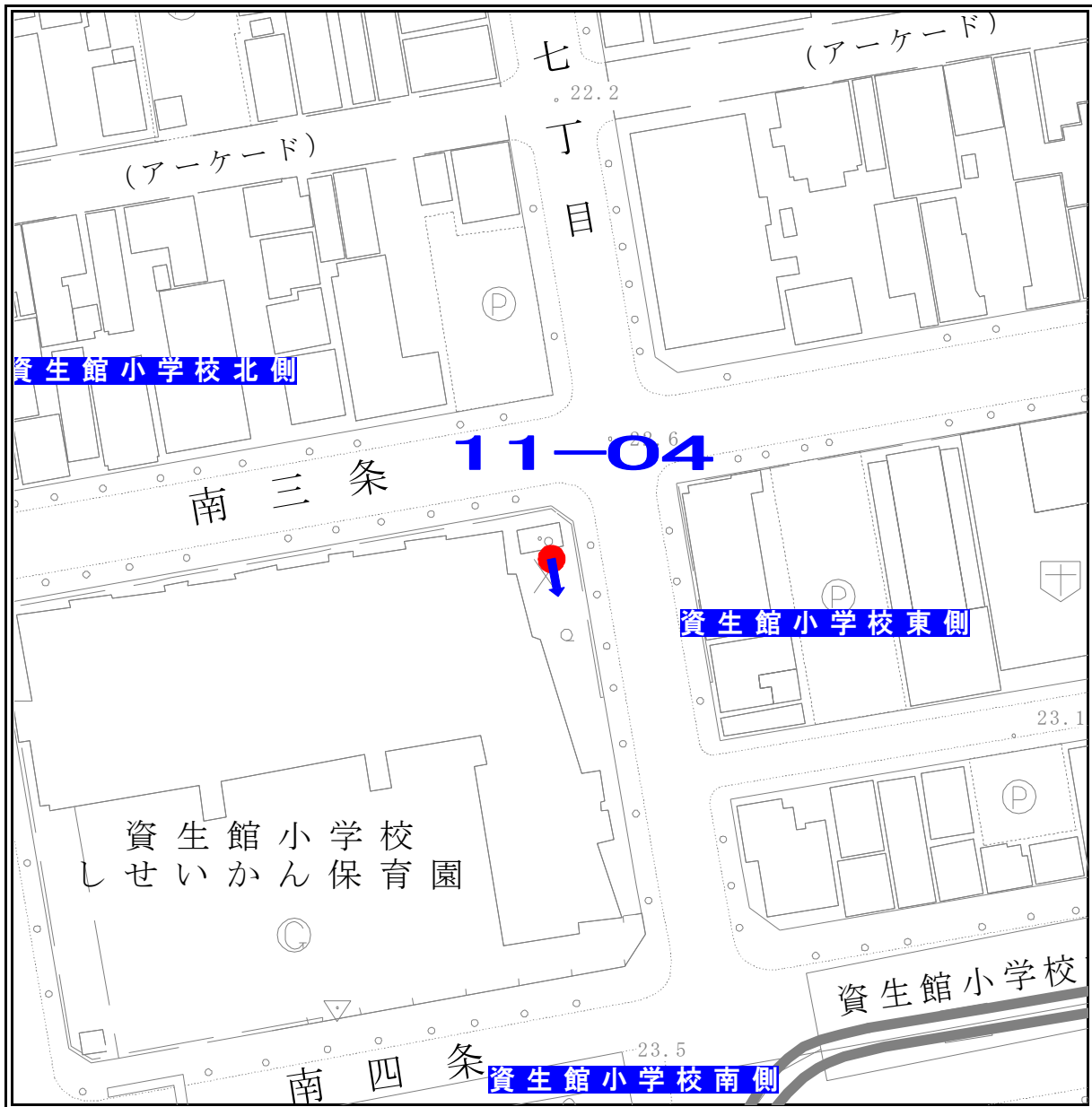
見取図



ポスター掲示場設置場所見取図

区名	札幌市中央区
投票区(投票所)名	第11投票区(資生館小学校)
掲示場の設置場所住所	中央区南3条西7丁目
掲示場の設置場所名称	資生館小学校東側
掲示場の詳細	正面入口横 南3条交番敷地に設置
掲示場の設置場所	●
支柱の要・不要	要
掲示場の整理番号	11-04

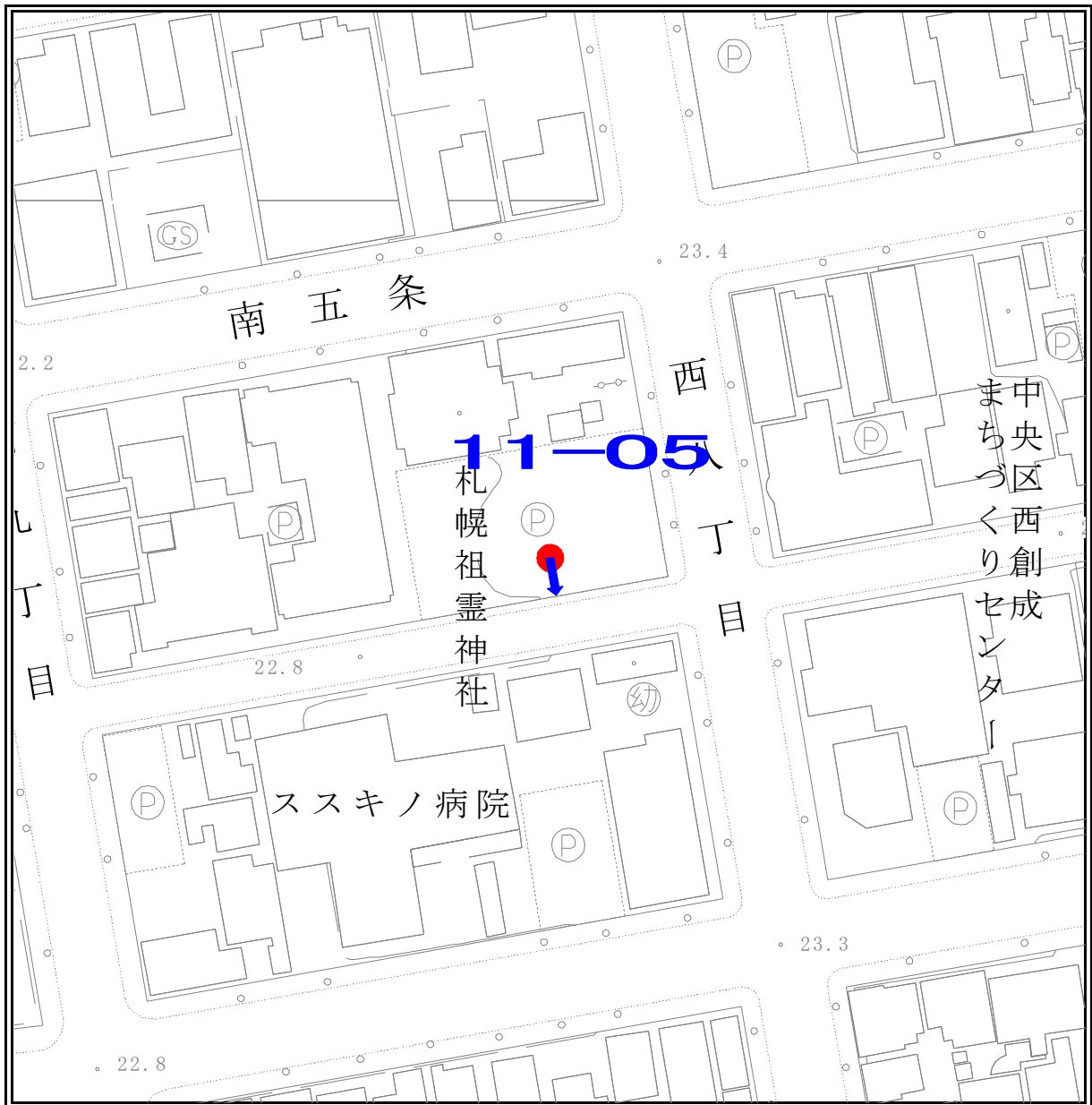
見取図



ポスター掲示場設置場所見取図

区名	札幌市中央区
投票区(投票所)名	第11投票区(資生館小学校)
掲示場の設置場所住所	中央区南5条西8丁目
掲示場の設置場所名称	プレミアムホテルキャビン駐車場
掲示場の詳細	
掲示場の設置場所	●
支柱の要・不要	要
掲示場の整理番号	11-05

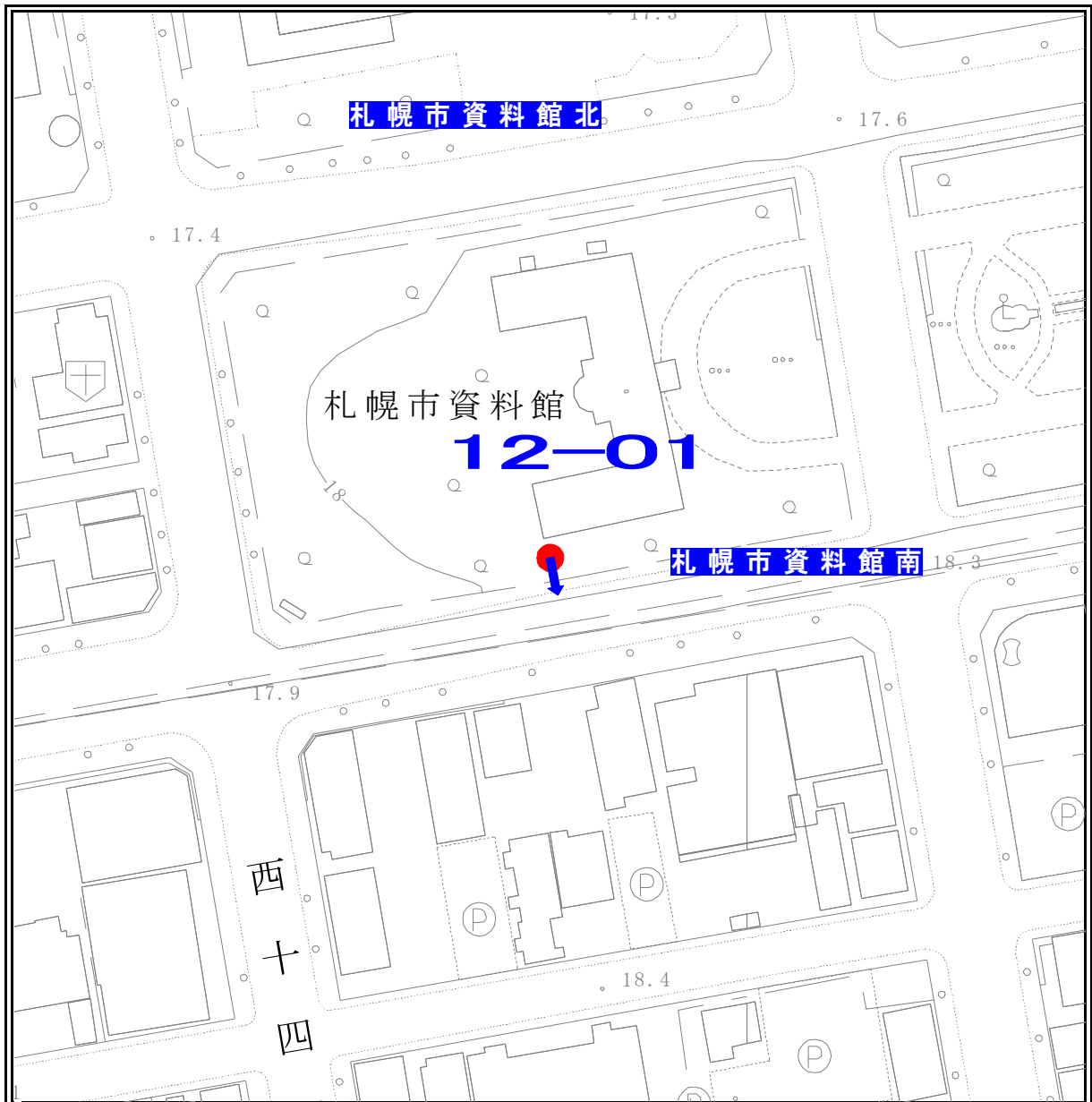
見取図



ポスター掲示場設置場所見取図

区名	札幌市中央区
投票区(投票所)名	第12投票区(二条小学校)
掲示場の設置場所住所	中央区大通西13丁目
掲示場の設置場所名称	札幌市資料館南
掲示場の詳細	資料館南側 フェンスに固定の上、補強として支柱必要
掲示場の設置場所	●
支柱の要・不要	要
掲示場の整理番号	12-01

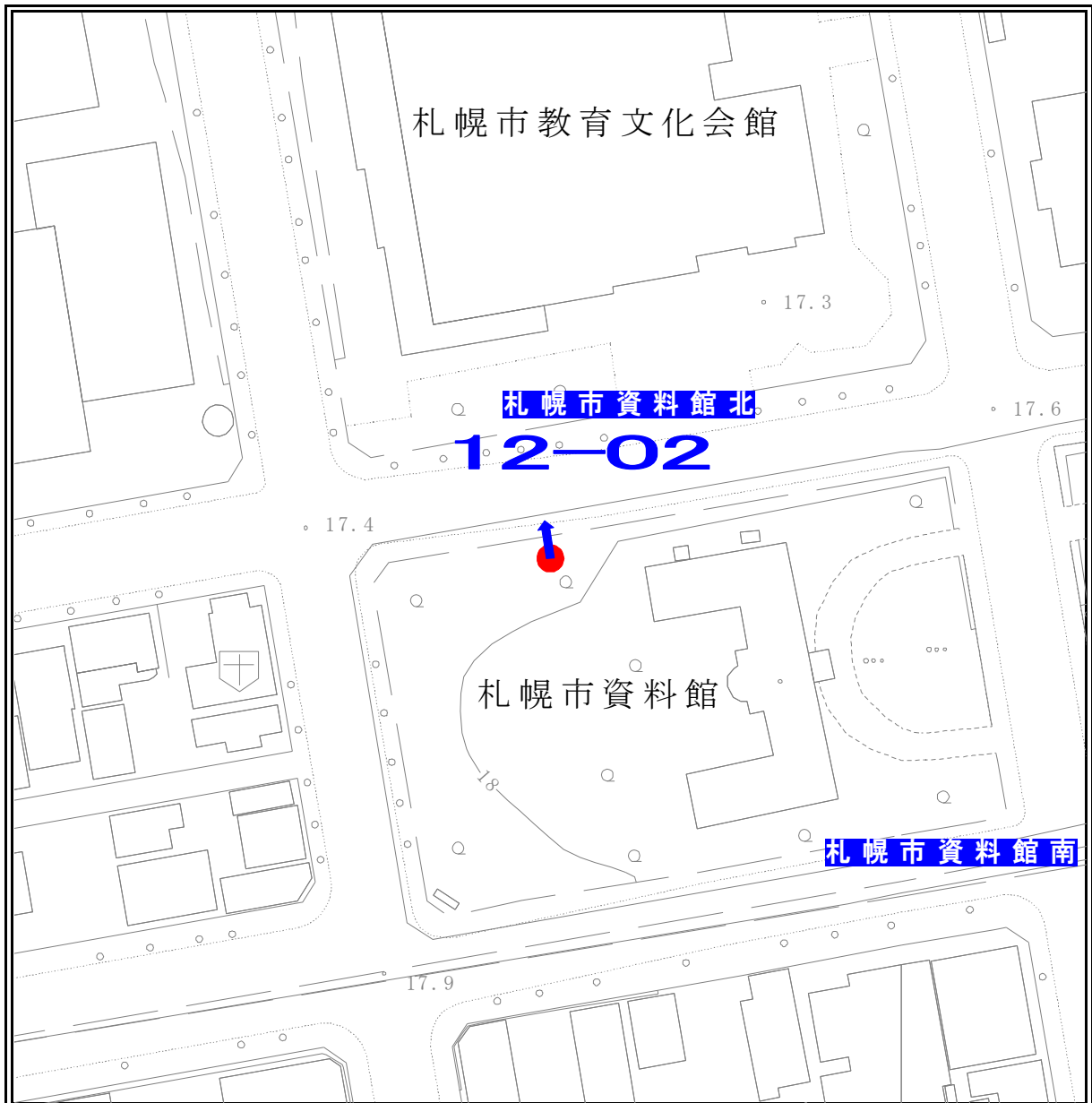
見取図



ポスター掲示場設置場所見取図

区名	札幌市中央区
投票区(投票所)名	第12投票区(二条小学校)
掲示場の設置場所住所	中央区大通西13丁目
掲示場の設置場所名称	札幌市資料館北
掲示場の詳細	植え込みに設置 植物等を傷めないよう注意すること
掲示場の設置場所	●
支柱の要・不要	要
掲示場の整理番号	12-02

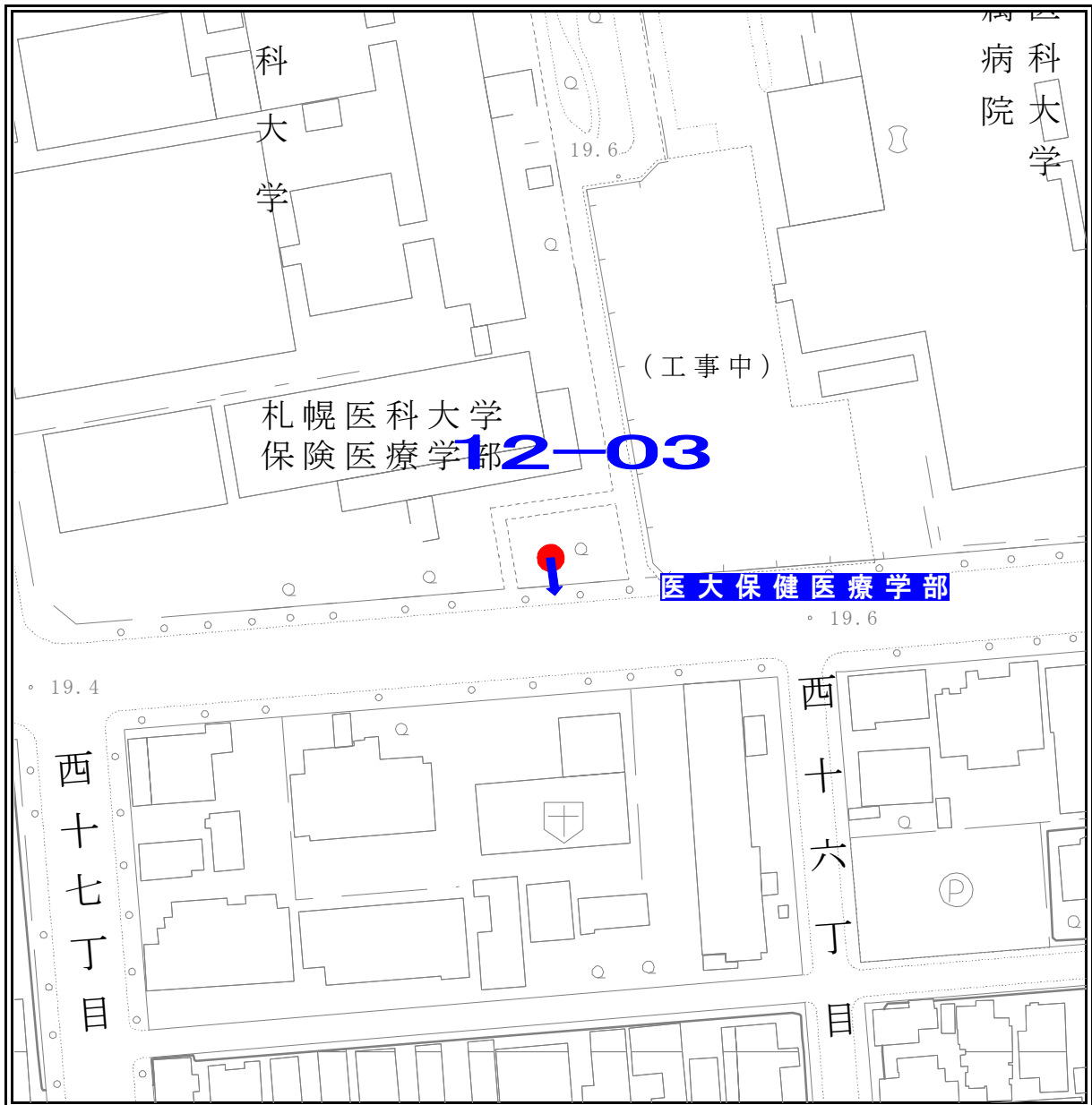
見取図



ポスター掲示場設置場所見取図

区名	札幌市中央区
投票区(投票所)名	第12投票区(二条小学校)
掲示場の設置場所住所	中央区南3条西16丁目
掲示場の設置場所名称	医大保健医療学部
掲示場の詳細	南側遊歩道寄りに設置
掲示場の設置場所	●
支柱の要・不要	要
掲示場の整理番号	12-03

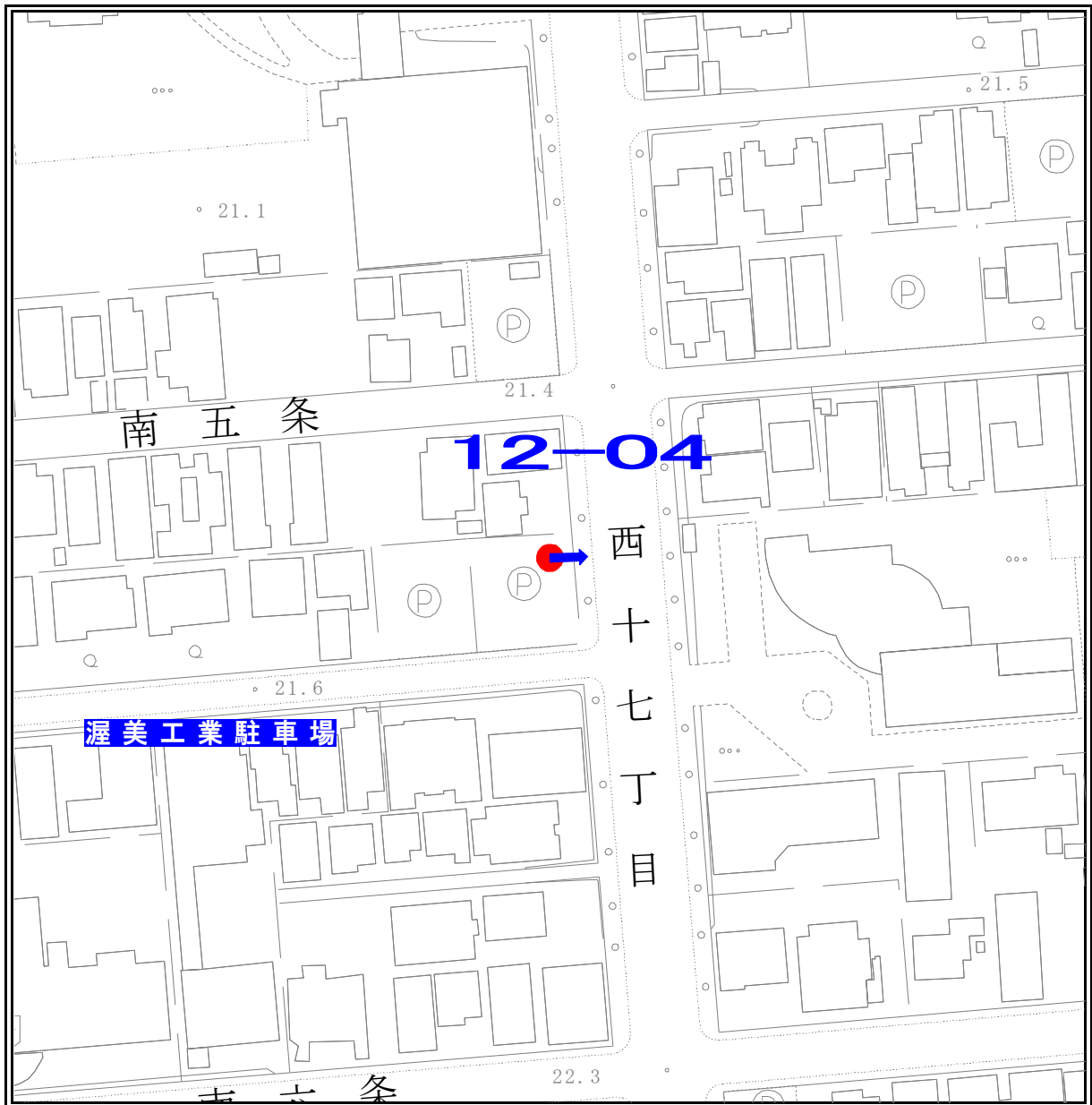
見取図



ポスター掲示場設置場所見取図

区名	札幌市中央区
投票区(投票所)名	第12投票区(二条小学校)
掲示場の設置場所住所	中央区南5条西17丁目
掲示場の設置場所名称	渥美工業(株)駐車場
掲示場の詳細	駐車場東側 コンクリート塀に設置
掲示場の設置場所	●
支柱の要・不要	不要
掲示場の整理番号	12-04

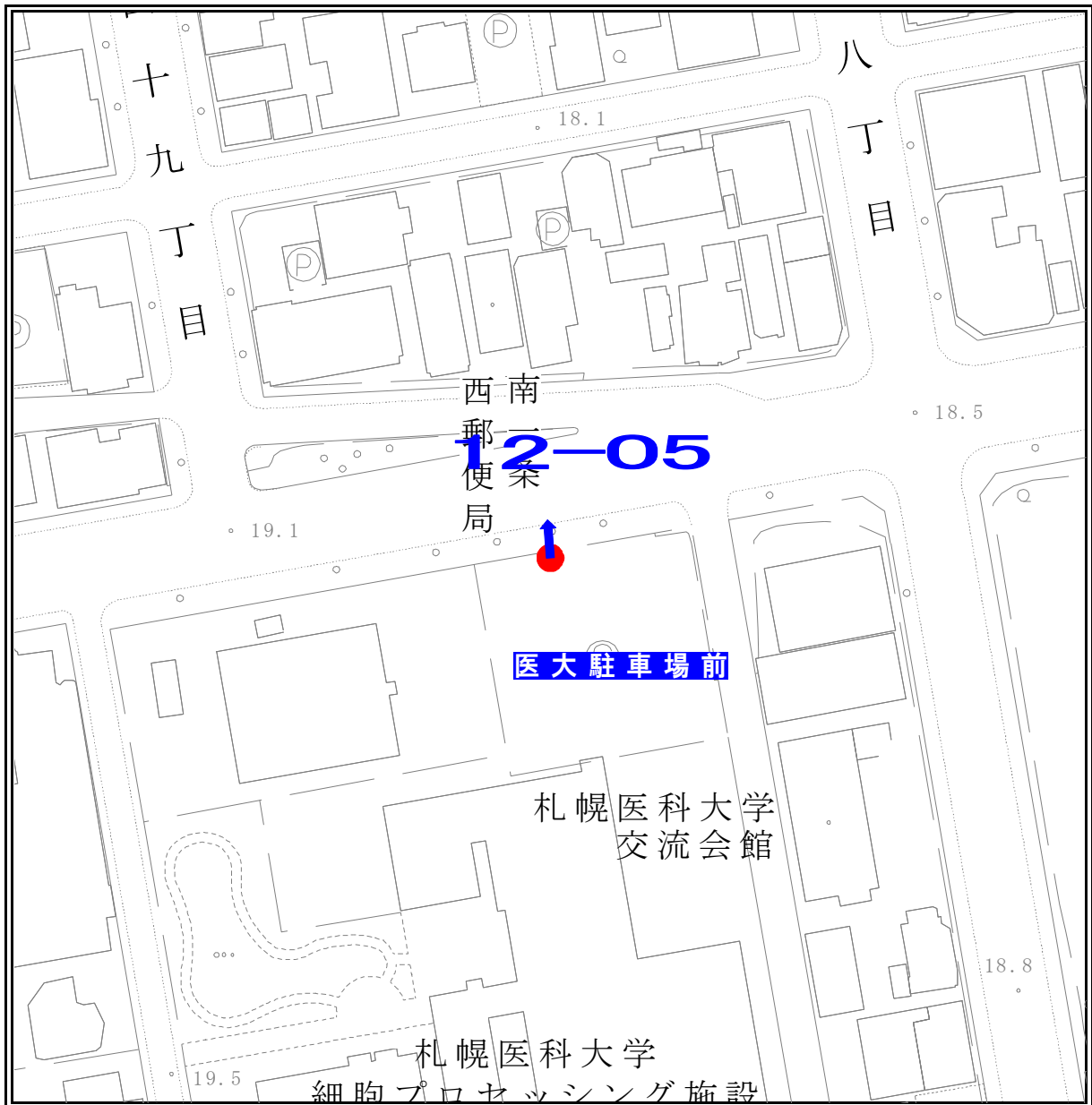
見取図



ポスター掲示場設置場所見取図

区名	札幌市中央区
投票区(投票所)名	第12投票区(二条小学校)
掲示場の設置場所住所	中央区南1条西18丁目
掲示場の設置場所名称	医大駐車場前
掲示場の詳細	駐車場前北側北向
掲示場の設置場所	●
支柱の要・不要	不要
掲示場の整理番号	12-05

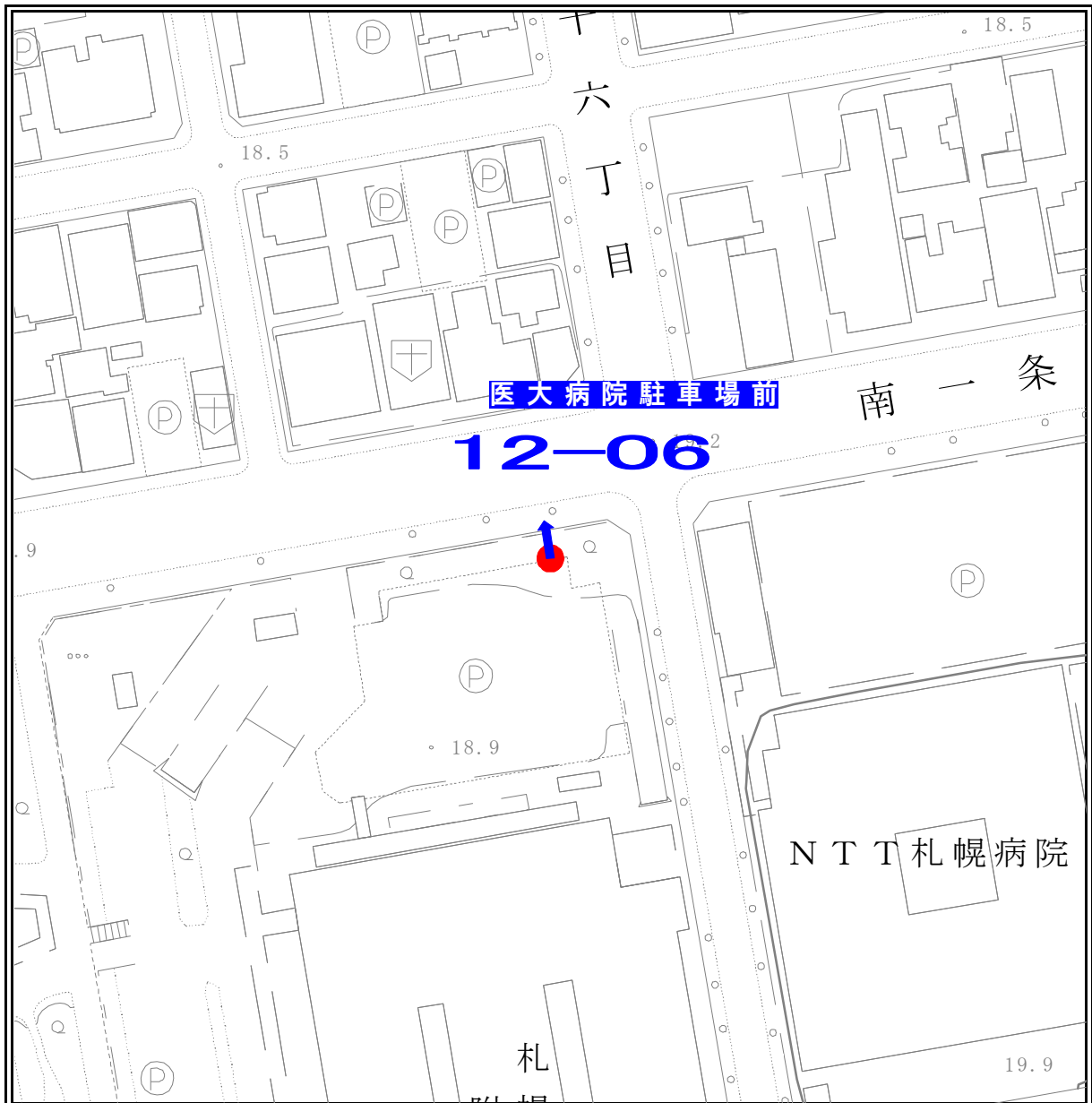
見取図



ポスター掲示場設置場所見取図

区名	札幌市中央区
投票区(投票所)名	第12投票区(二条小学校)
掲示場の設置場所住所	中央区南1条西16丁目
掲示場の設置場所名称	医大病院駐車場前
掲示場の詳細	医大駐車場北側生垣に北向き
掲示場の設置場所	●
支柱の要・不要	要
掲示場の整理番号	12-06

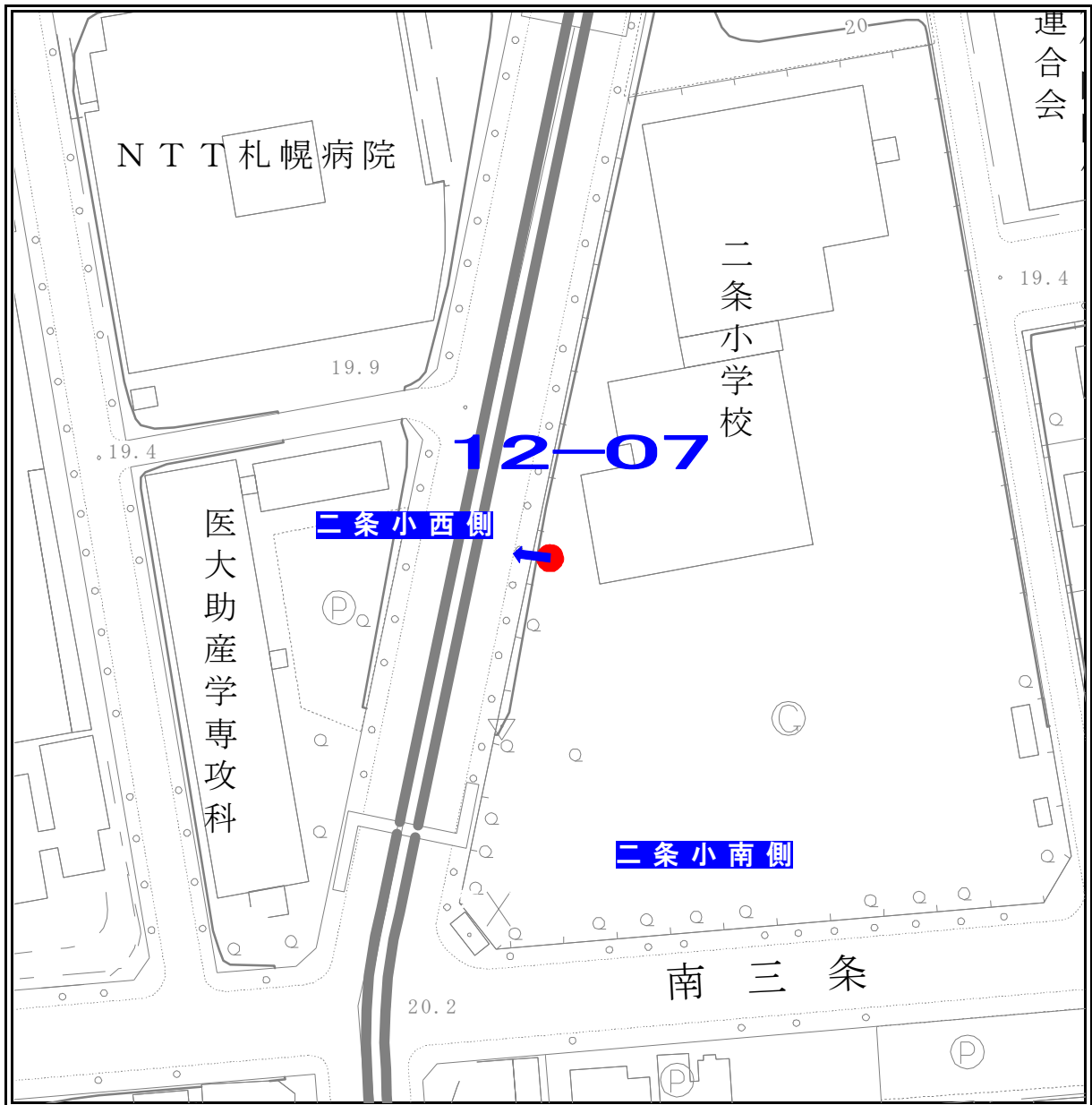
見取図



ポスター掲示場設置場所見取図

区名	札幌市中央区
投票区(投票所)名	第12投票区(二条小学校)
掲示場の設置場所住所	中央区南2条西15丁目
掲示場の設置場所名称	二条小学校西側
掲示場の詳細	校舎児童登校用玄関西側 図面は旧校舎時のもの
掲示場の設置場所	●
支柱の要・不要	要
掲示場の整理番号	12-07

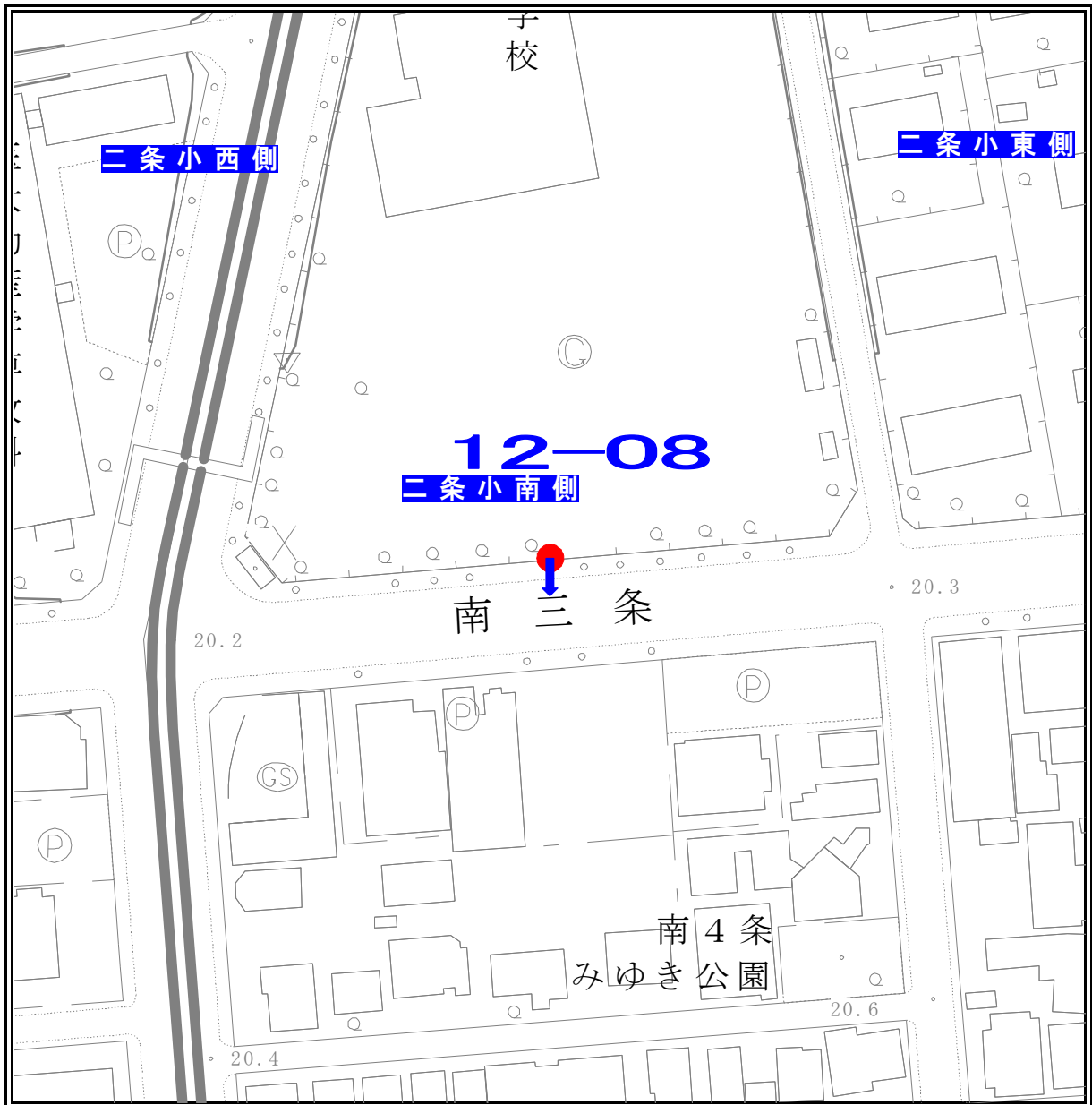
見取図



ポスター掲示場設置場所見取図

区名	札幌市中央区
投票区(投票所)名	第12投票区(二条小学校)
掲示場の設置場所住所	中央区南3条西14丁目
掲示場の設置場所名称	二条小学校南側
掲示場の詳細	グラウンドフェンスに固定 図面は旧校舎時のもの
掲示場の設置場所	●
支柱の要・不要	不要
掲示場の整理番号	12-08

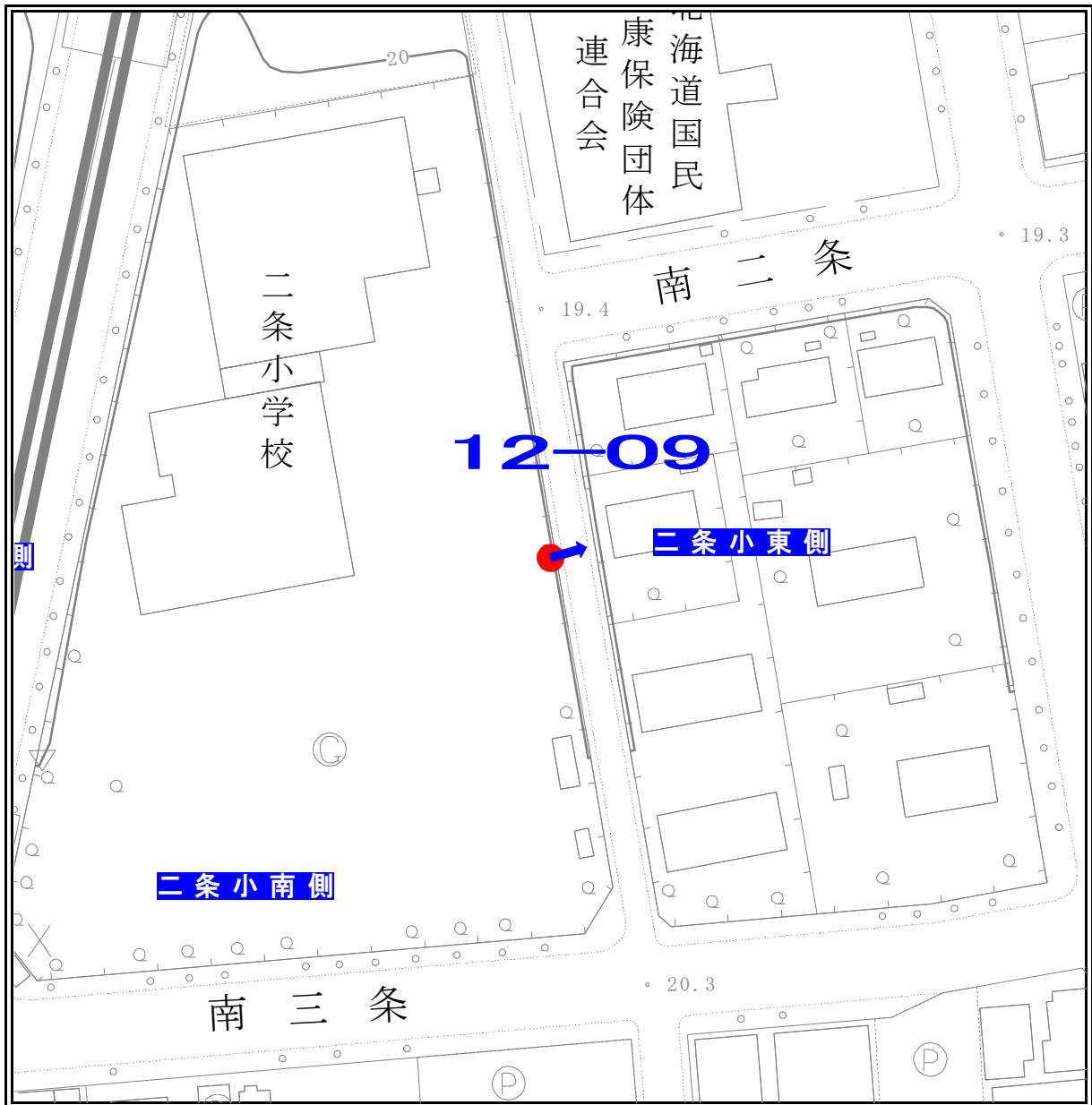
見取図



ポスター掲示場設置場所見取図

区名	札幌市中央区
投票区(投票所)名	第12投票区(二条小学校)
掲示場の設置場所住所	中央区南2条西14丁目
掲示場の設置場所名称	二条小学校東側
掲示場の詳細	フェンスに固定。出来る限り北側に設置 図面は旧校舎時のもの
掲示場の設置場所	●
支柱の要・不要	不要
掲示場の整理番号	12-09

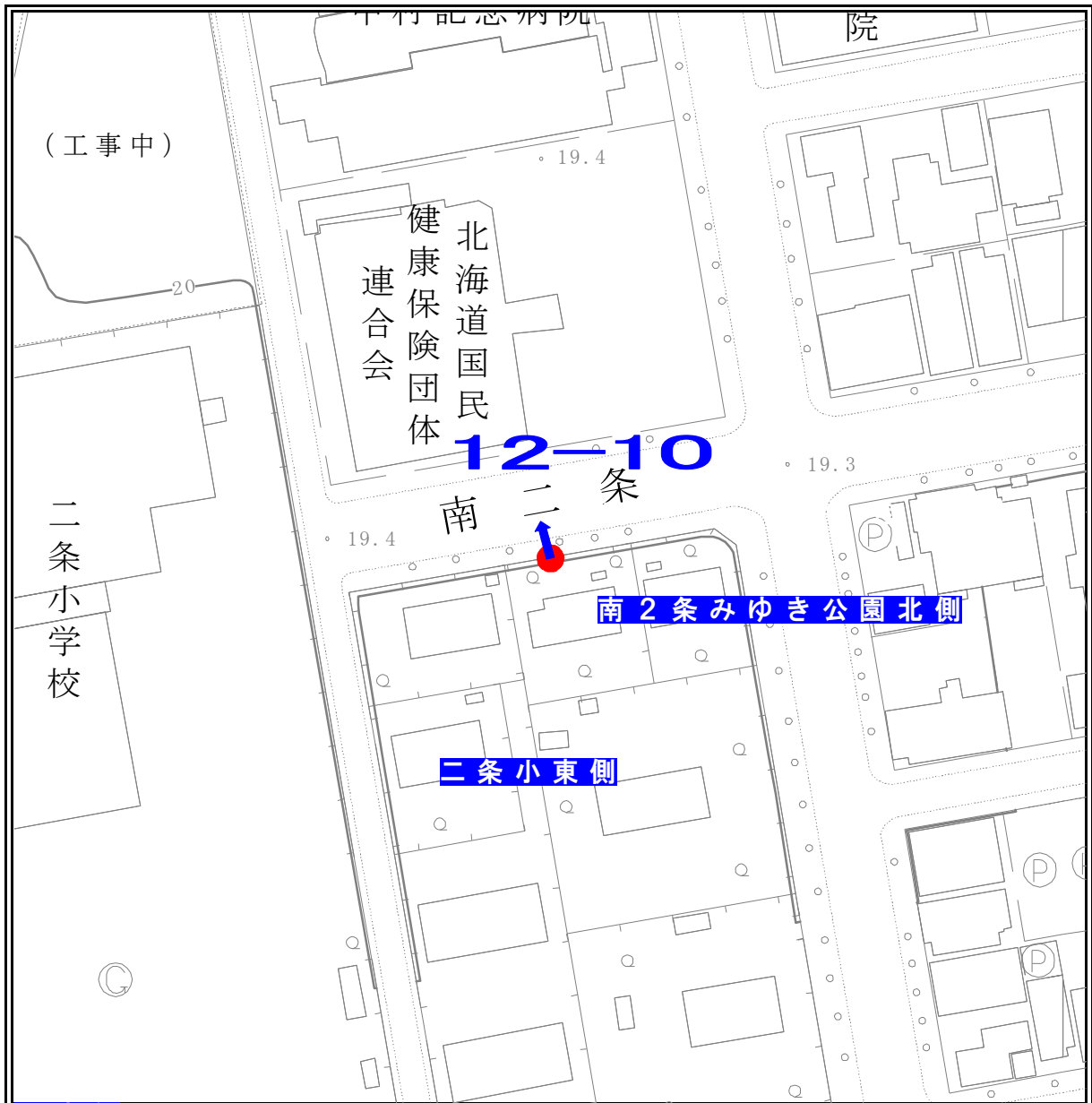
見取図



ポスター掲示場設置場所見取図

区名	札幌市中央区
投票区(投票所)名	第12投票区(二条小学校)
掲示場の設置場所住所	中央区南2条西14丁目
掲示場の設置場所名称	南2条みゆき公園北側
掲示場の詳細	フェンスに固定
掲示場の設置場所	●
支柱の要・不要	不要
掲示場の整理番号	12-10

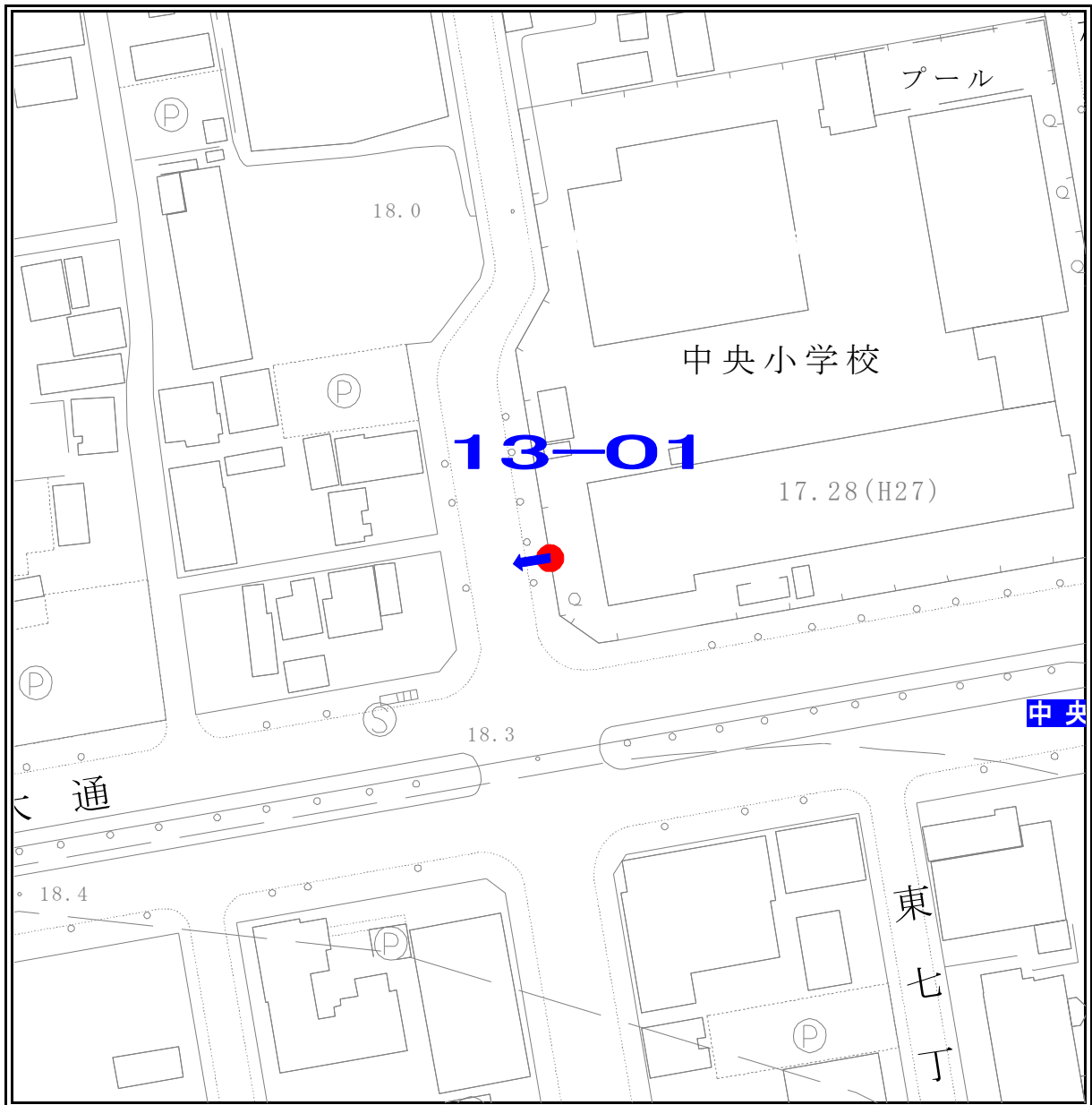
見取図



ポスター掲示場設置場所見取図

区名	札幌市中央区
投票区(投票所)名	第13投票区(中央小学校)
掲示場の設置場所住所	中央区大通東6丁目
掲示場の設置場所名称	中央小学校西側
掲示場の詳細	柵に固定
掲示場の設置場所	●
支柱の要・不要	不要
掲示場の整理番号	13-01

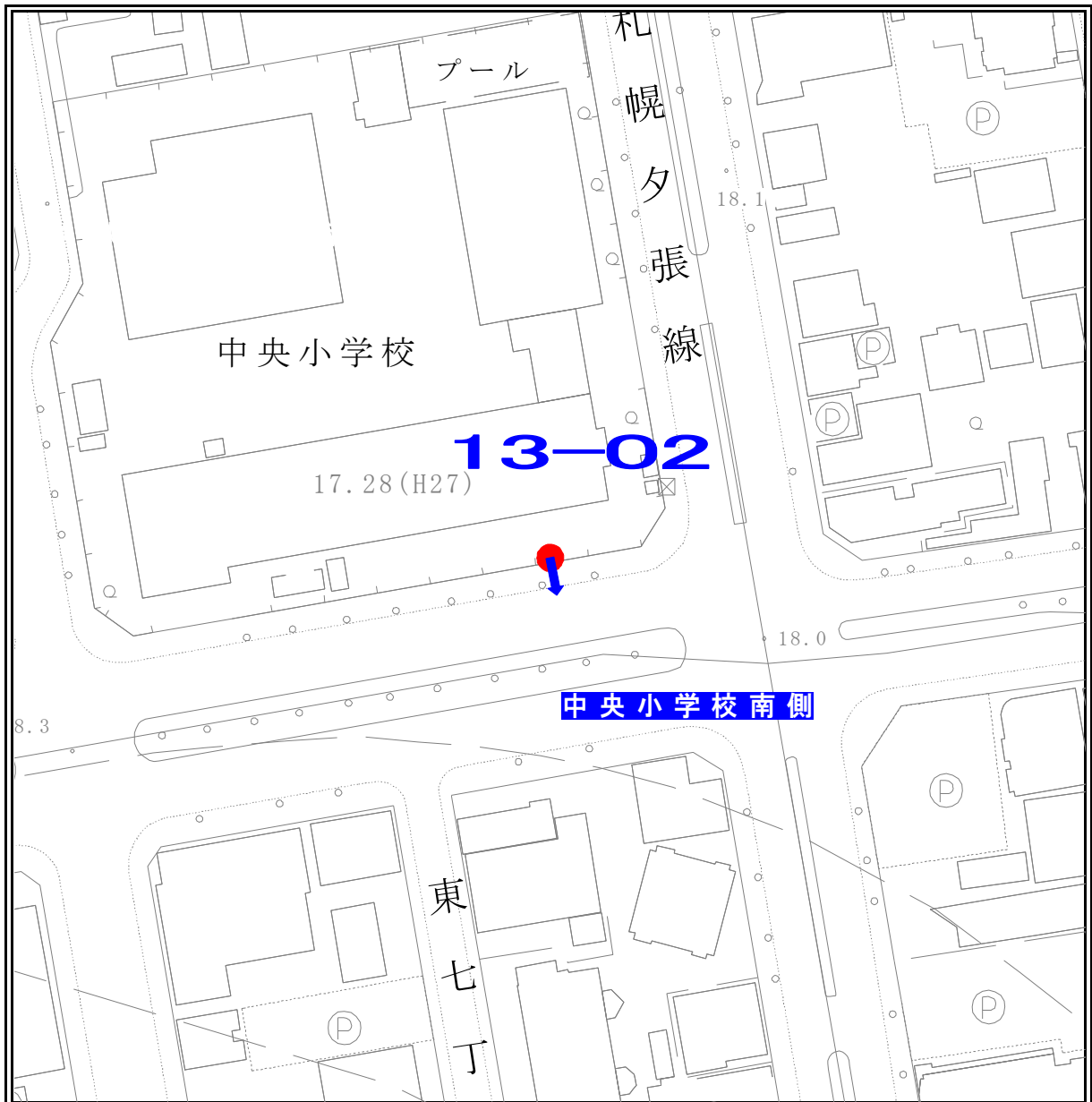
見取図



ポスター掲示場設置場所見取図

区名	札幌市中央区
投票区(投票所)名	第13投票区(中央小学校)
掲示場の設置場所住所	中央区大通東6丁目
掲示場の設置場所名称	中央小学校南側
掲示場の詳細	柵に固定
掲示場の設置場所	●
支柱の要・不要	不要
掲示場の整理番号	13-02

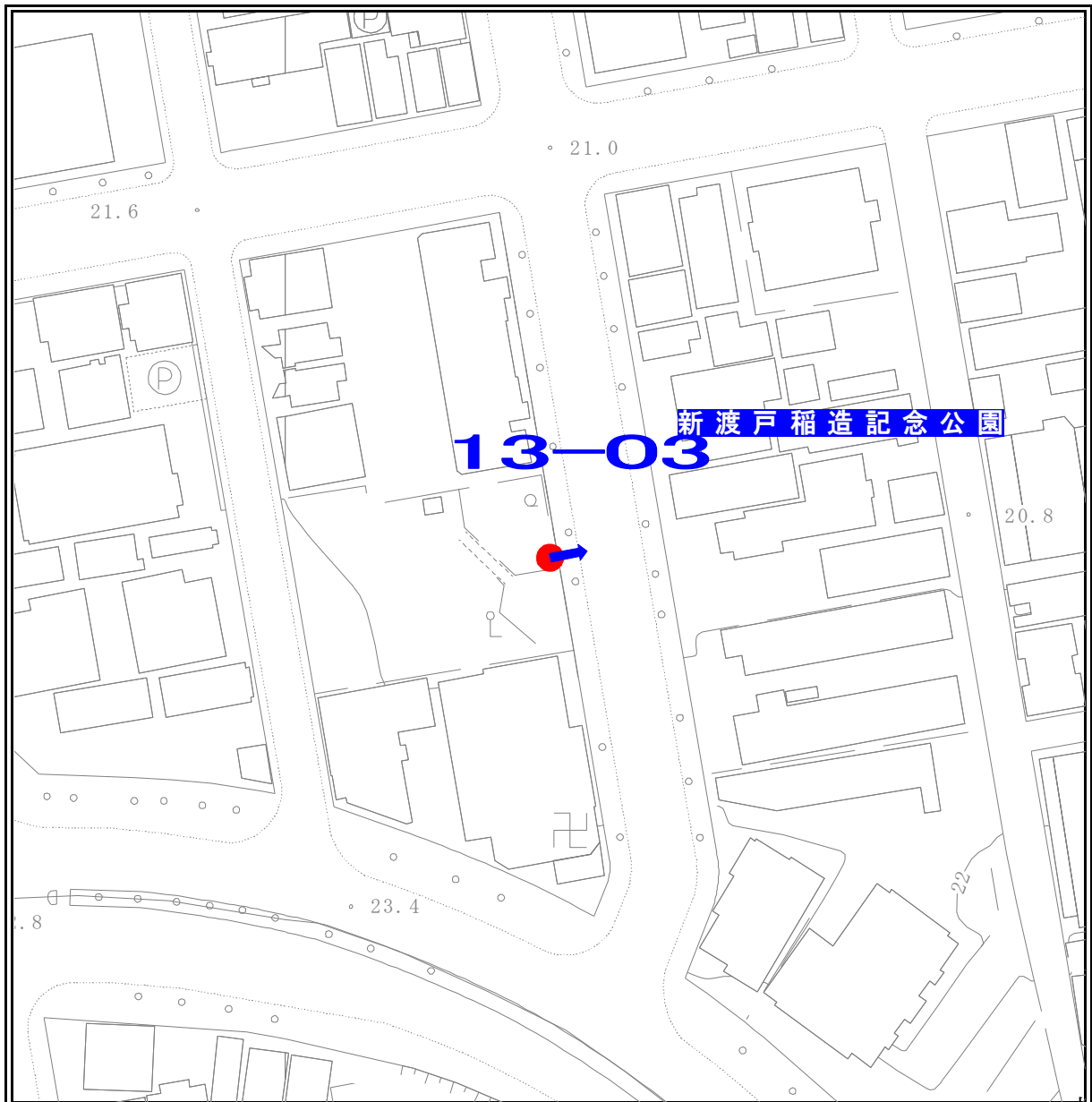
見取図



ポスター掲示場設置場所見取図

区名	札幌市中央区
投票区(投票所)名	第13投票区(中央小学校)
掲示場の設置場所住所	中央区南4条東4丁目
掲示場の設置場所名称	新渡戸稲造記念公園
掲示場の詳細	センター東側フェンスに固定(ぶら下げ設置)
掲示場の設置場所	●
支柱の要・不要	不要
掲示場の整理番号	13-03

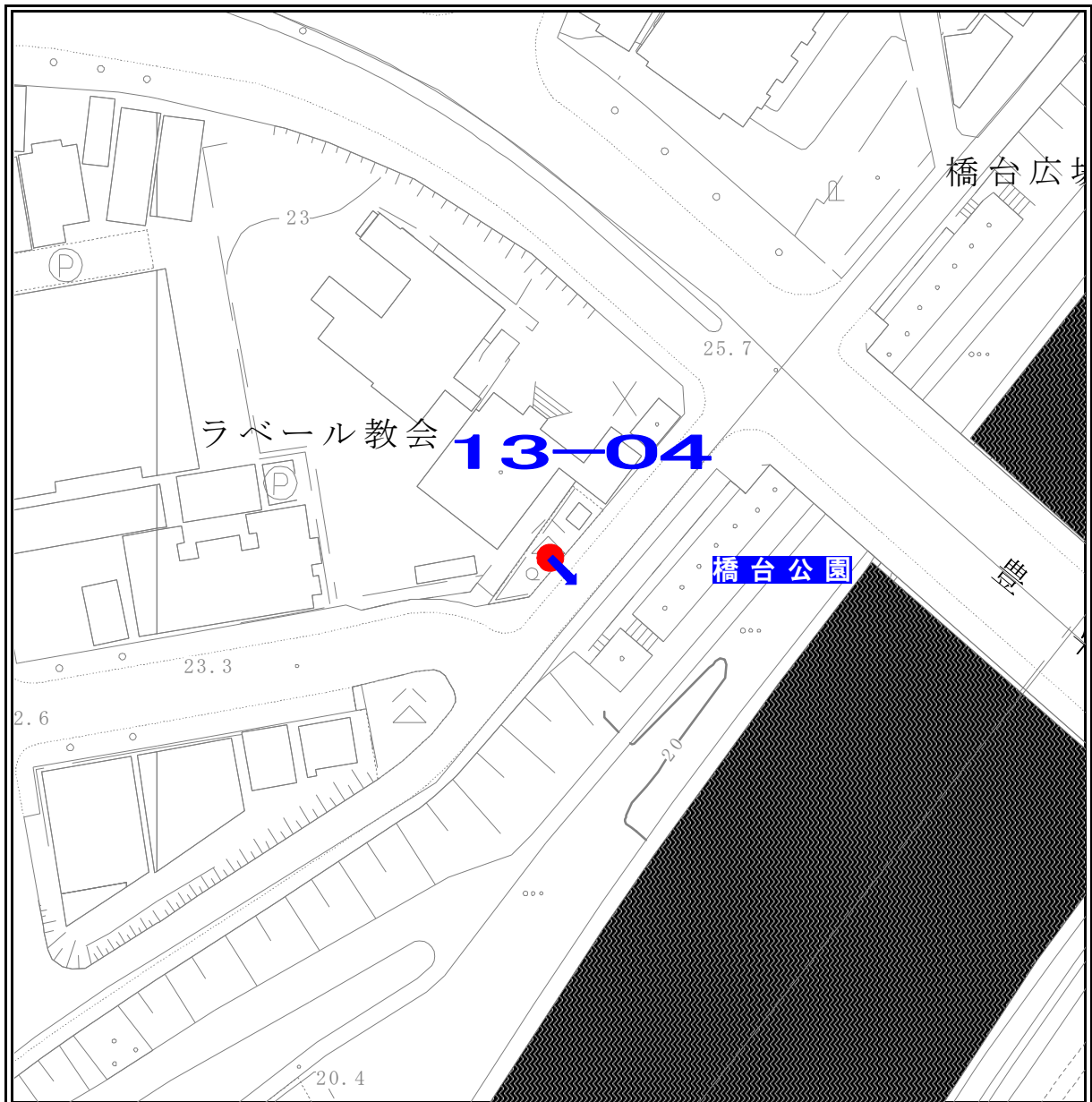
見取図



ポスター掲示場設置場所見取図

区名	札幌市中央区
投票区(投票所)名	第13投票区(中央小学校)
掲示場の設置場所住所	中央区南5条東4丁目
掲示場の設置場所名称	橋台公園
掲示場の詳細	植え込み内南東向きに設置
掲示場の設置場所	●
支柱の要・不要	要
掲示場の整理番号	13-04

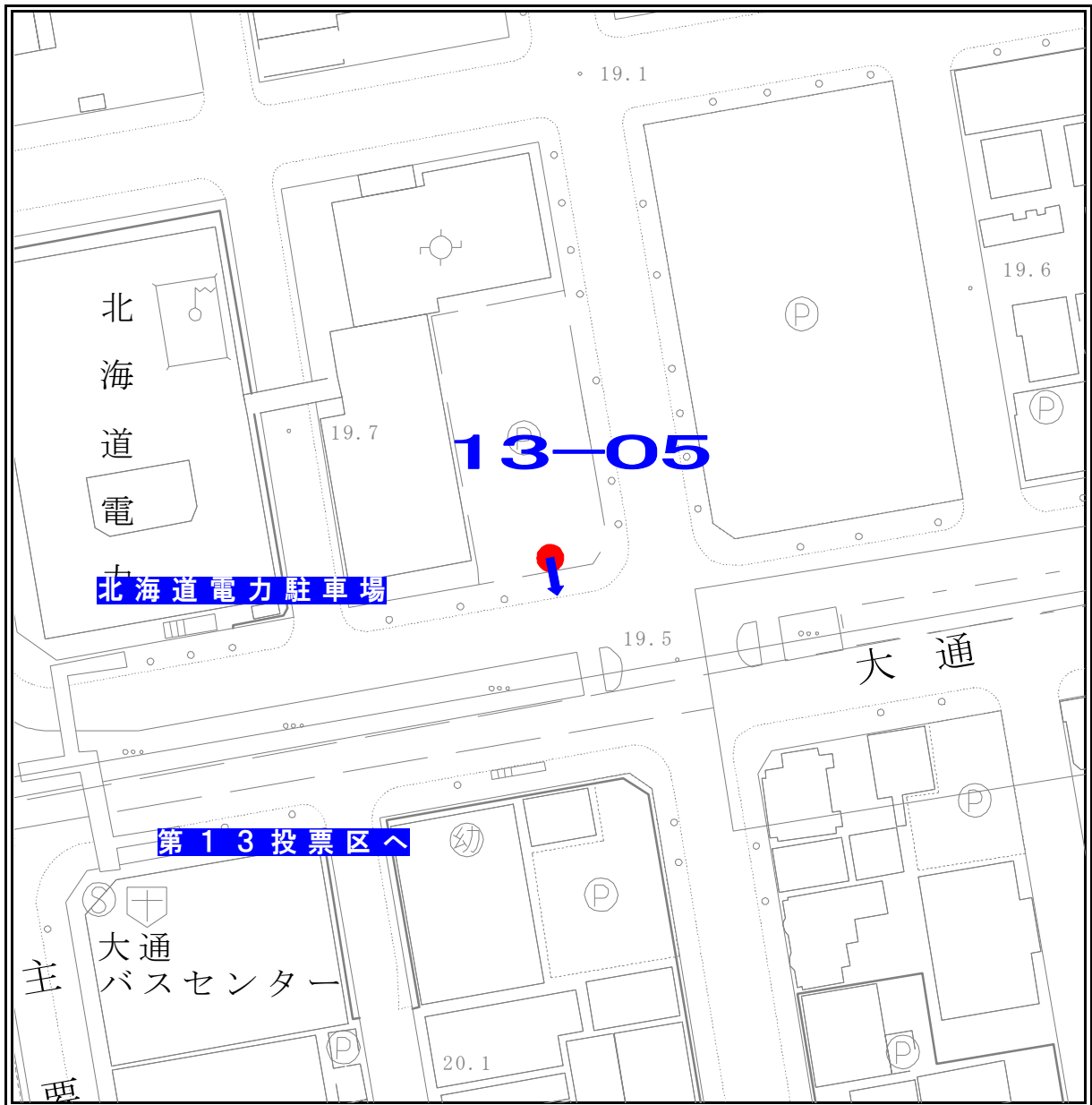
見取図



ポスター掲示場設置場所見取図

区名	札幌市中央区
投票区(投票所)名	第13投票区(中央小学校)
掲示場の設置場所住所	中央区大通東1丁目
掲示場の設置場所名称	北海道電力駐車場
掲示場の詳細	駐車場南側 フェンスに固定
掲示場の設置場所	●
支柱の要・不要	不要
掲示場の整理番号	13-05

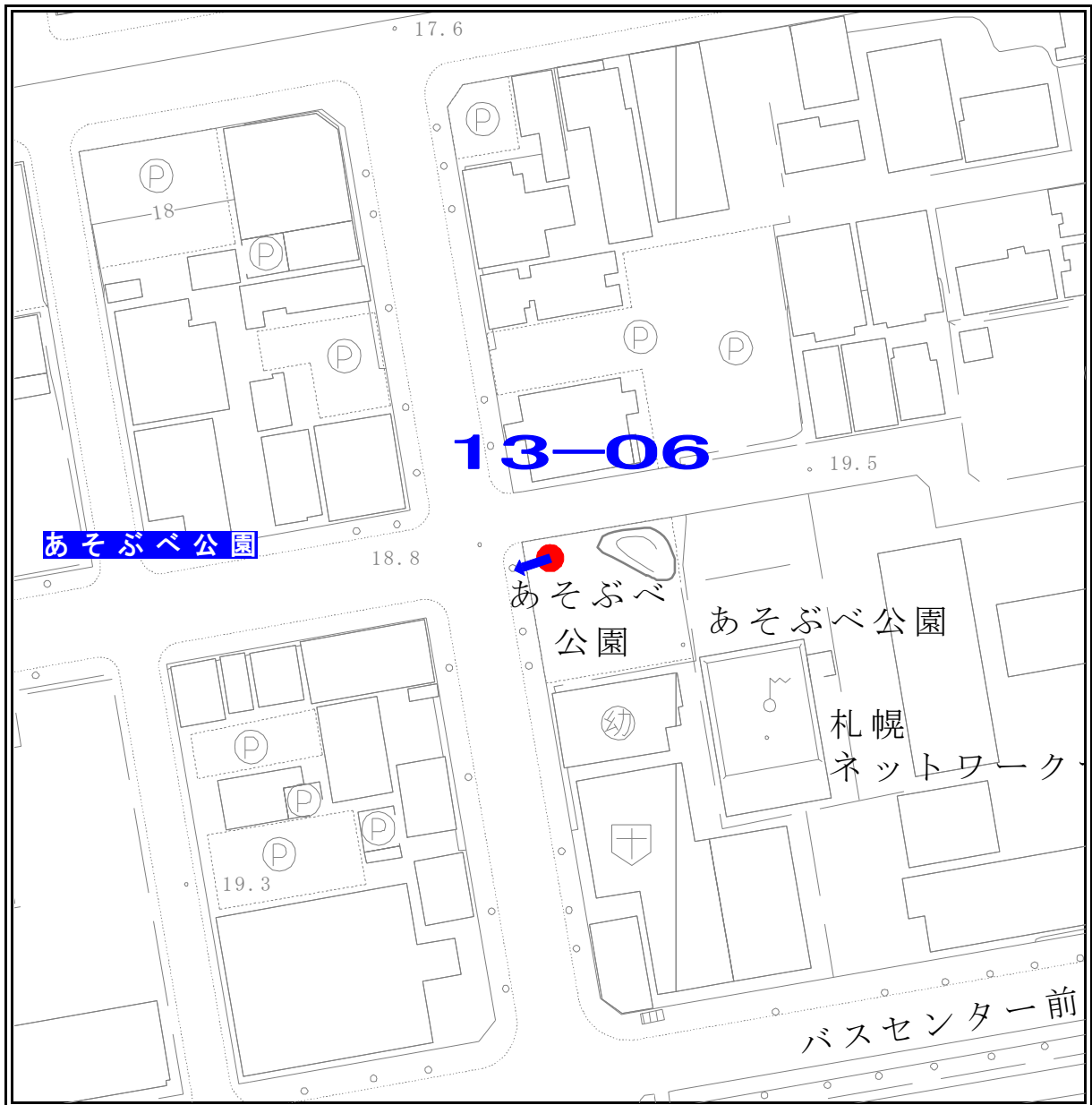
見取図



ポスター掲示場設置場所見取図

区名	札幌市中央区
投票区(投票所)名	第13投票区(中央小学校)
掲示場の設置場所住所	中央区大通東4丁目
掲示場の設置場所名称	あそびべ公園
掲示場の詳細	公園北西角西向
掲示場の設置場所	●
支柱の要・不要	要
掲示場の整理番号	13-06

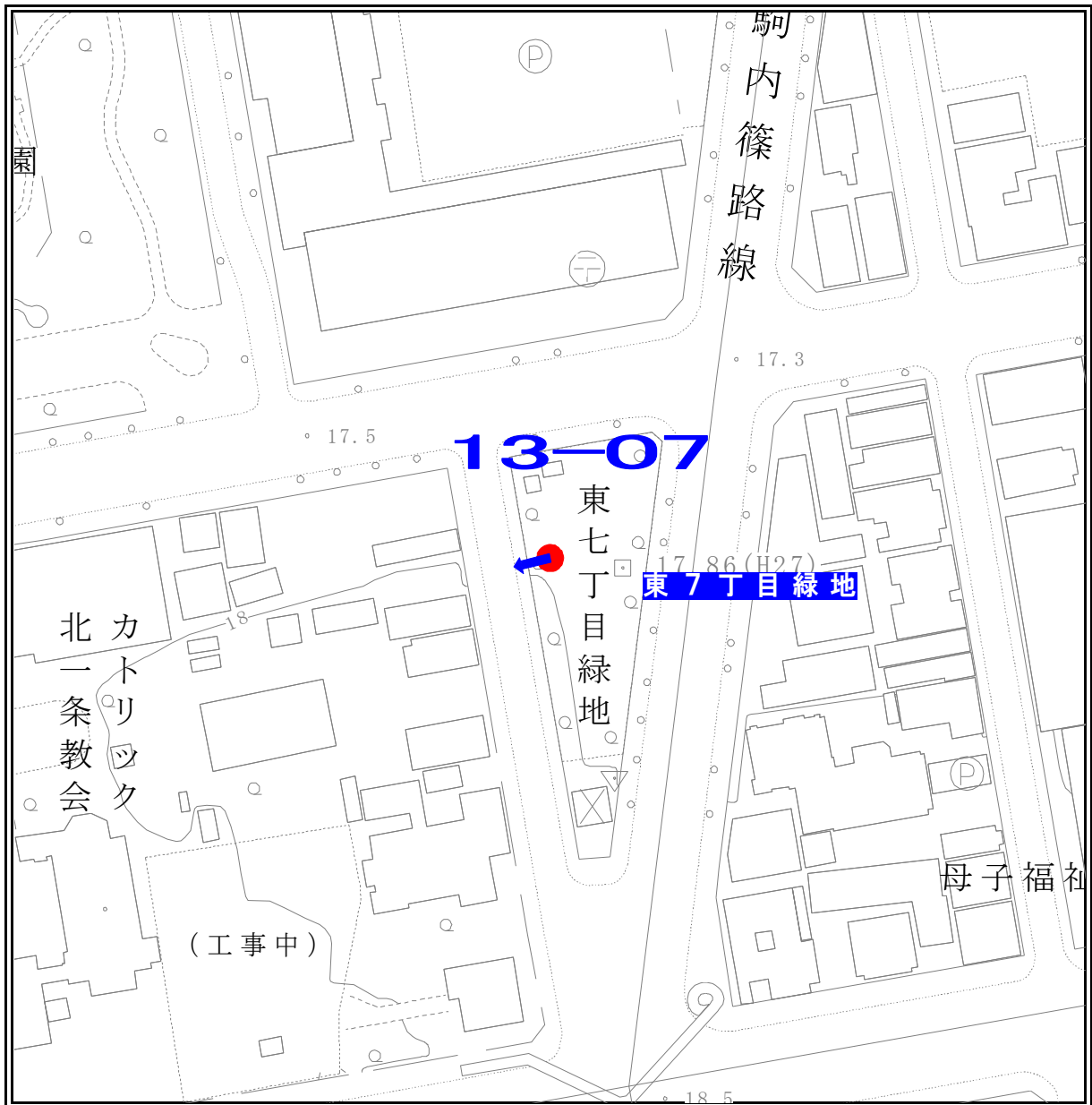
見取図



ポスター掲示場設置場所見取図

区名	札幌市中央区
投票区(投票所)名	第13投票区(中央小学校)
掲示場の設置場所住所	中央区北1条東7丁目
掲示場の設置場所名称	東7丁目緑地
掲示場の詳細	緑地西側西向
掲示場の設置場所	●
支柱の要・不要	要
掲示場の整理番号	13-07

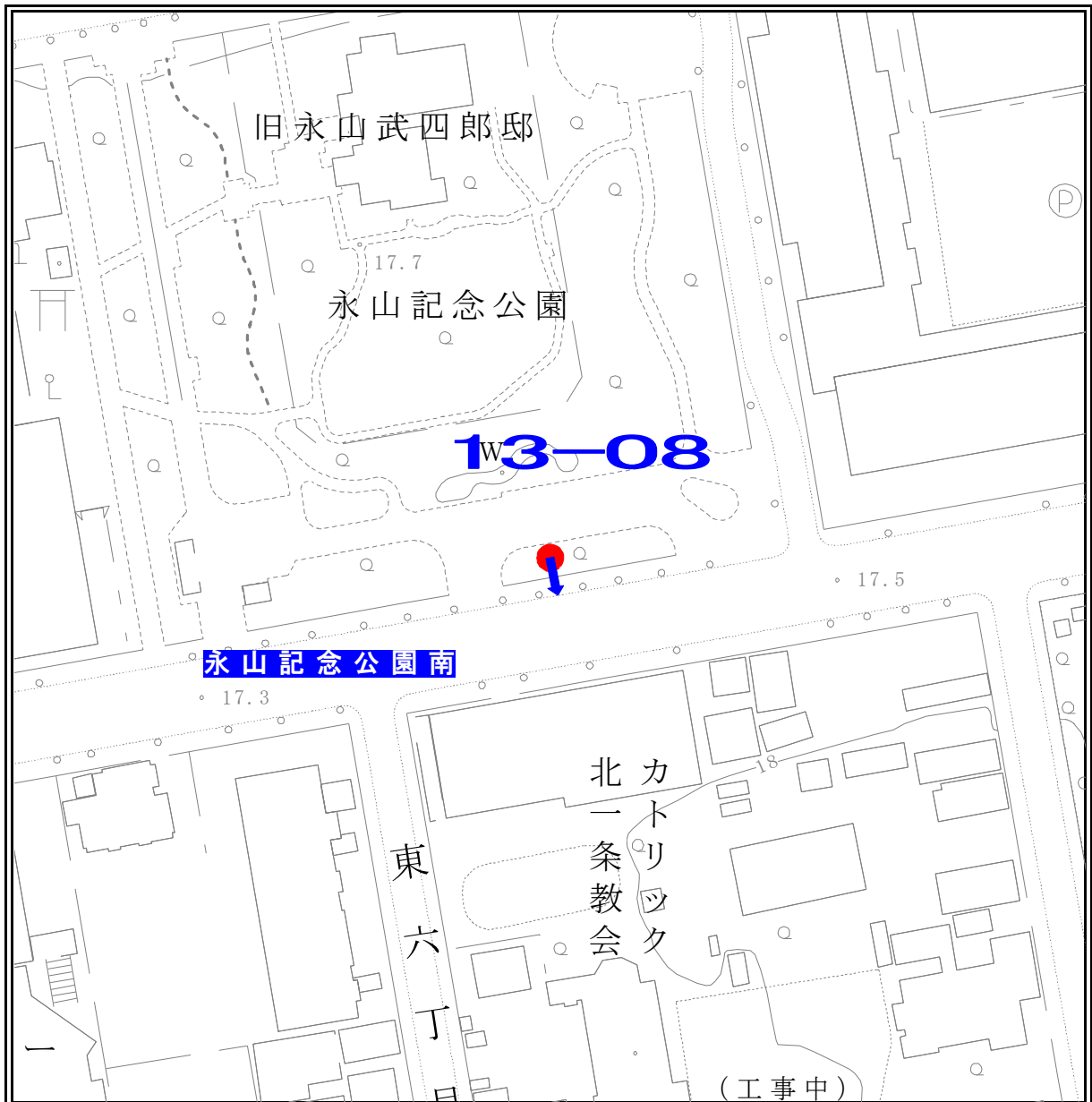
見取図



ポスター掲示場設置場所見取図

区名	札幌市中央区
投票区(投票所)名	第13投票区(中央小学校)
掲示場の設置場所住所	中央区北2条東6丁目
掲示場の設置場所名称	永山記念公園南
掲示場の詳細	認定こども園の向かい側に設置
掲示場の設置場所	●
支柱の要・不要	要
掲示場の整理番号	13-08

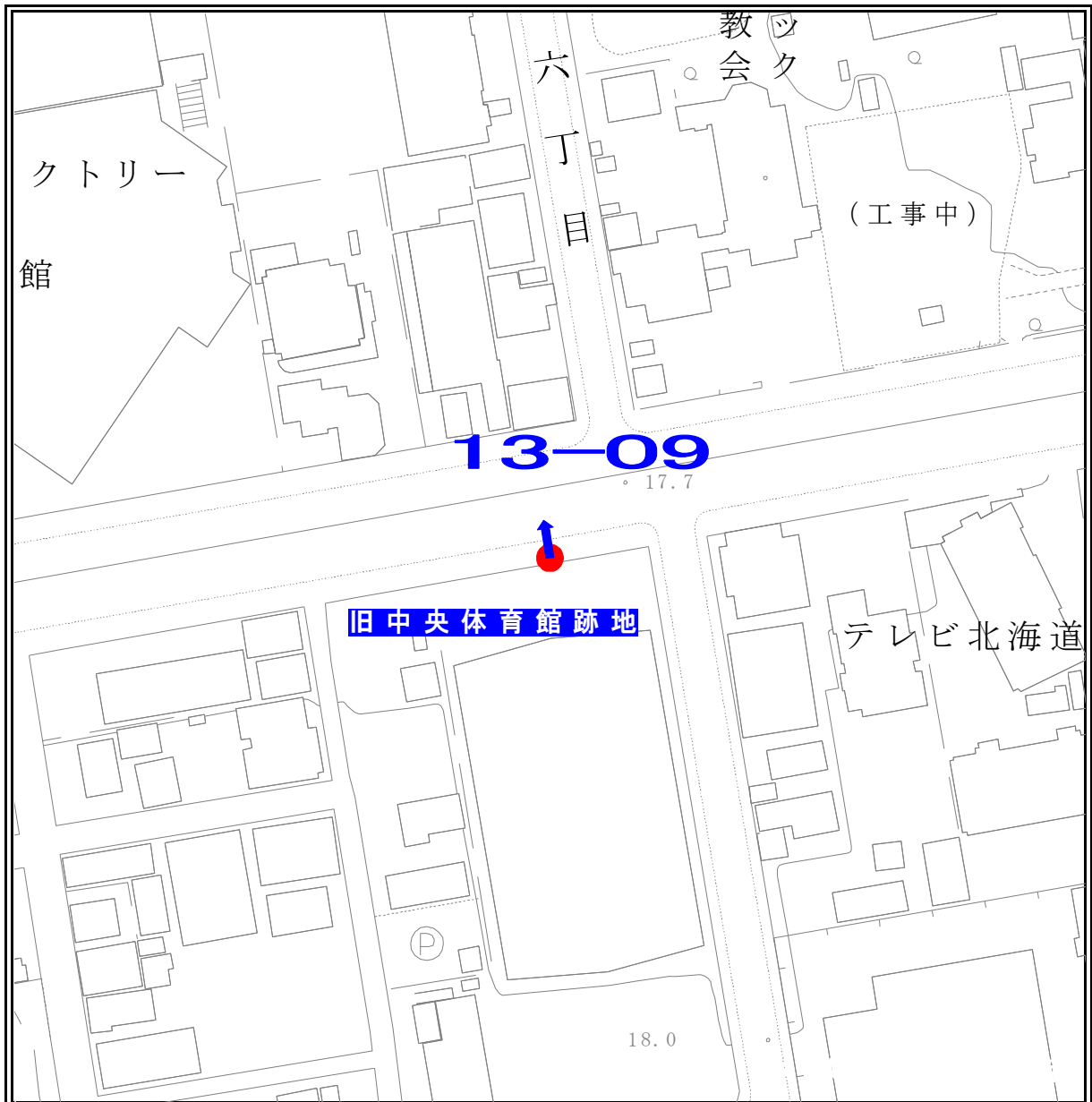
見取図



ポスター掲示場設置場所見取図

区名	札幌市中央区
投票区(投票所)名	第13投票区(中央小学校)
掲示場の設置場所住所	中央区大通東5丁目
掲示場の設置場所名称	旧中央体育館跡地北側
掲示場の詳細	
掲示場の設置場所	●
支柱の要・不要	不要
掲示場の整理番号	13-09

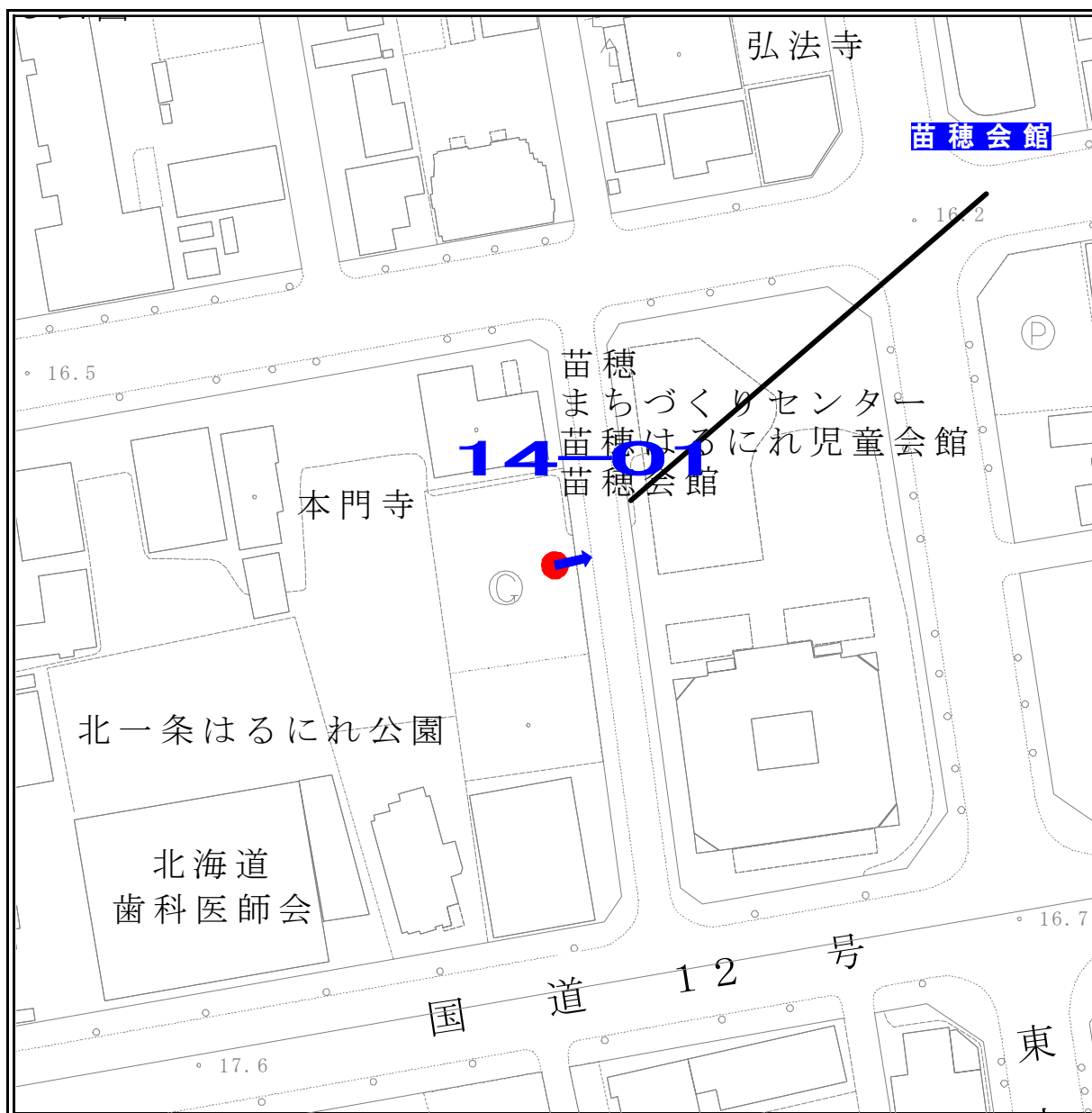
見取図



ポスター掲示場設置場所見取図

区名	札幌市中央区
投票区(投票所)名	第14投票区(旧苗穂はるにれ児童会館(苗穂会館
掲示場の設置場所住所	中央区北1条東10丁目
掲示場の設置場所名称	苗穂会館
掲示場の詳細	ゲートボール場東側フェンスに固定
掲示場の設置場所	●
支柱の要・不要	不要
掲示場の整理番号	14-01

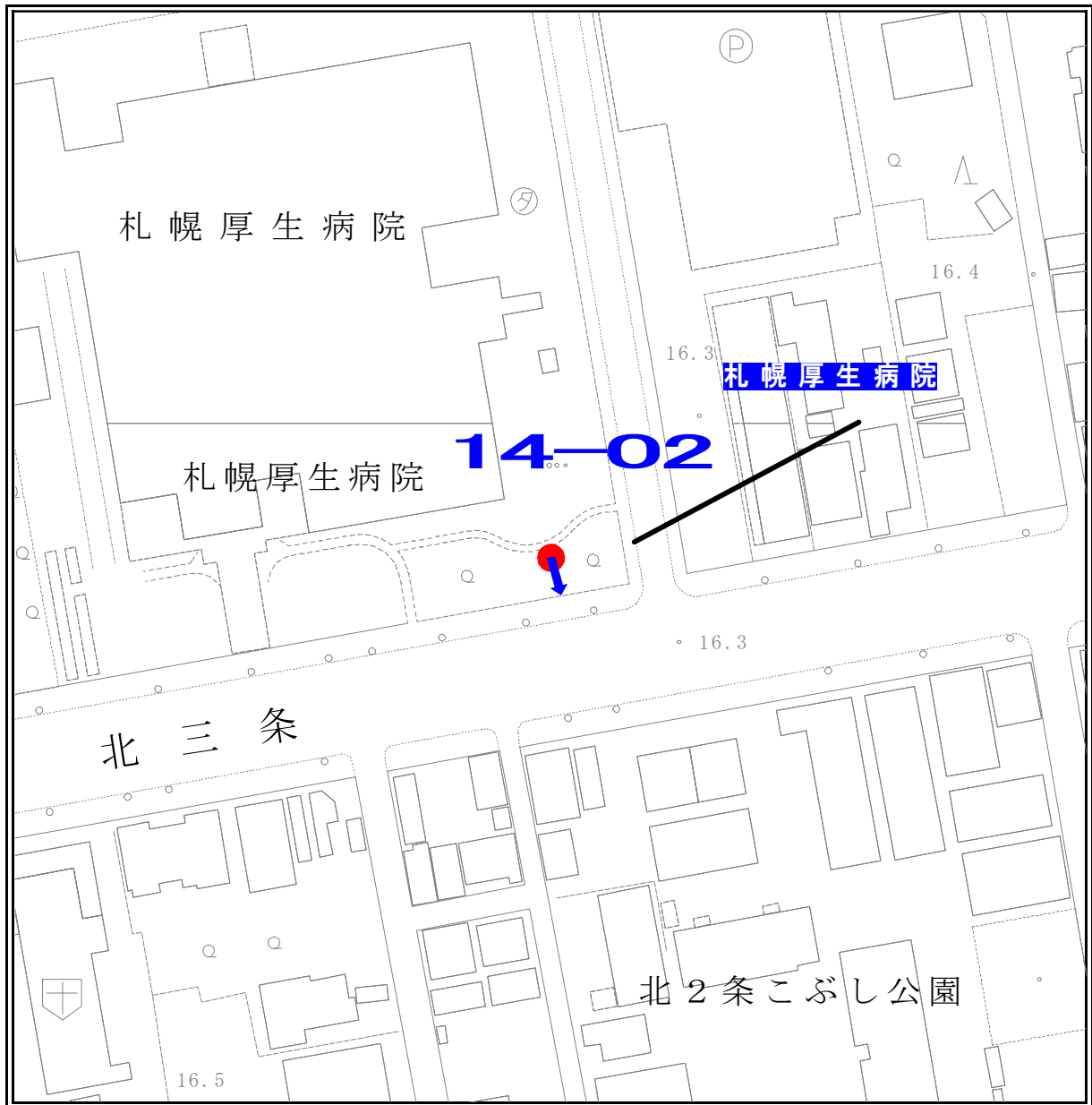
見取図



ポスター掲示場設置場所見取図

区名	札幌市中央区
投票区(投票所)名	第14投票区(旧苗穂はるにれ児童会館(苗穂会館
掲示場の設置場所住所	中央区北3条東9丁目
掲示場の設置場所名称	札幌厚生病院
掲示場の詳細	病院南東側前庭に設置
掲示場の設置場所	●
支柱の要・不要	要
掲示場の整理番号	14-02

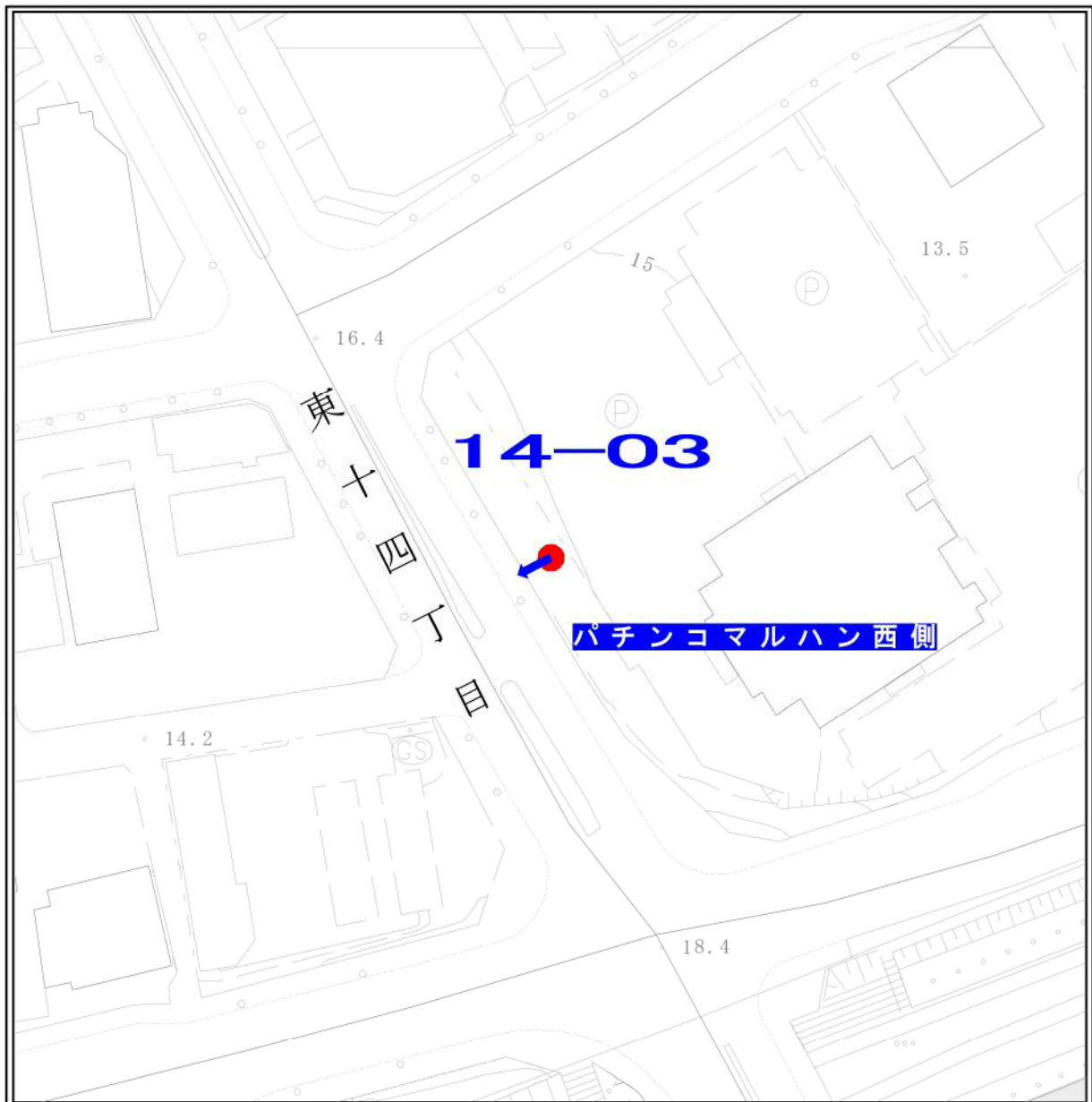
見取図



ポスター掲示場設置場所見取図

区名	札幌市中央区
投票区(投票所)名	第14投票区(旧苗穂はるにれ児童会館(苗穂会館
掲示場の設置場所住所	中央区北1条東14丁目
掲示場の設置場所名称	パチンコマルハン西側
掲示場の詳細	マルハン駐車場西側歩道横空き地 道路区域内に設置 添付台帳参考
掲示場の設置場所	●
支柱の要・不要	要
掲示場の整理番号	14-03

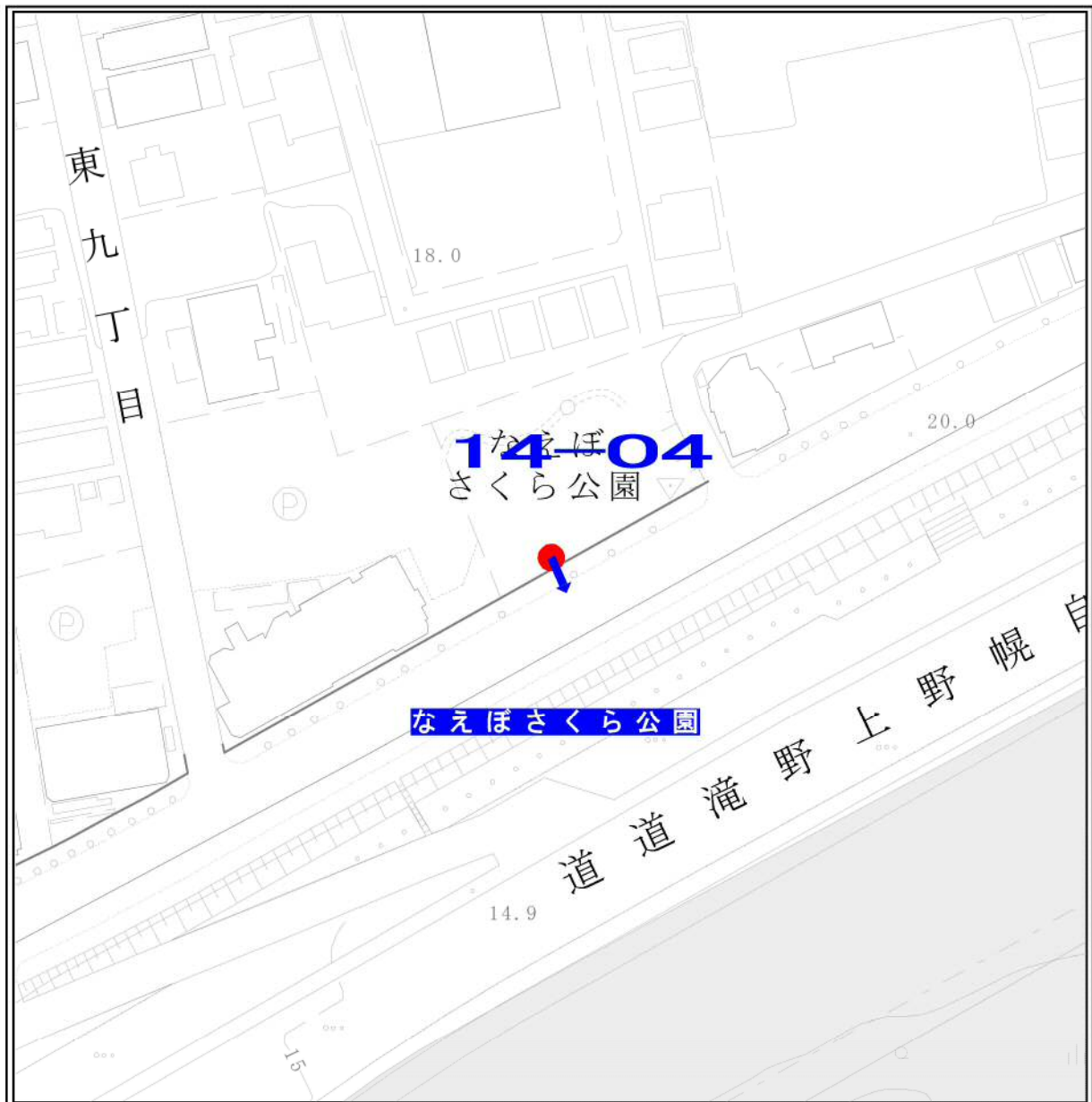
見取図



ポスター掲示場設置場所見取図

区名	札幌市中央区
投票区(投票所)名	第14投票区(旧苗穂はるにれ児童会館(苗穂会館
掲示場の設置場所住所	中央区大通東9丁目
掲示場の設置場所名称	なえぼさくら公園
掲示場の詳細	公園横の歩道フェンスに設置
掲示場の設置場所	●
支柱の要・不要	不要
掲示場の整理番号	14-04

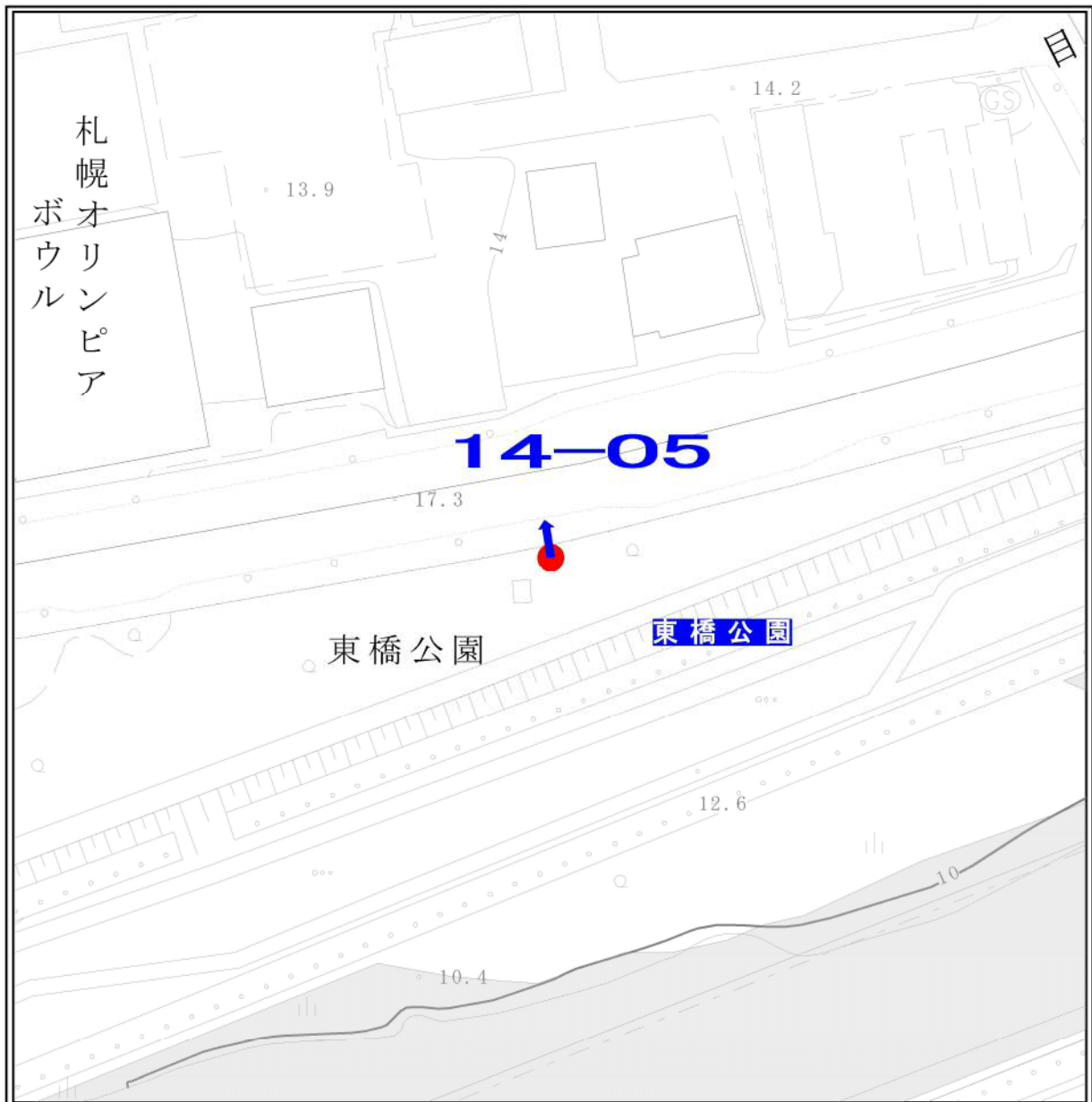
見取図



ポスター掲示場設置場所見取図

区名	札幌市中央区
投票区(投票所)名	第14投票区(旧苗穂はるにれ児童会館(苗穂会館
掲示場の設置場所住所	中央区大通東13丁目
掲示場の設置場所名称	東橋公園
掲示場の詳細	公園内トイレの東北東側に設置
掲示場の設置場所	●
支柱の要・不要	要
掲示場の整理番号	14-05

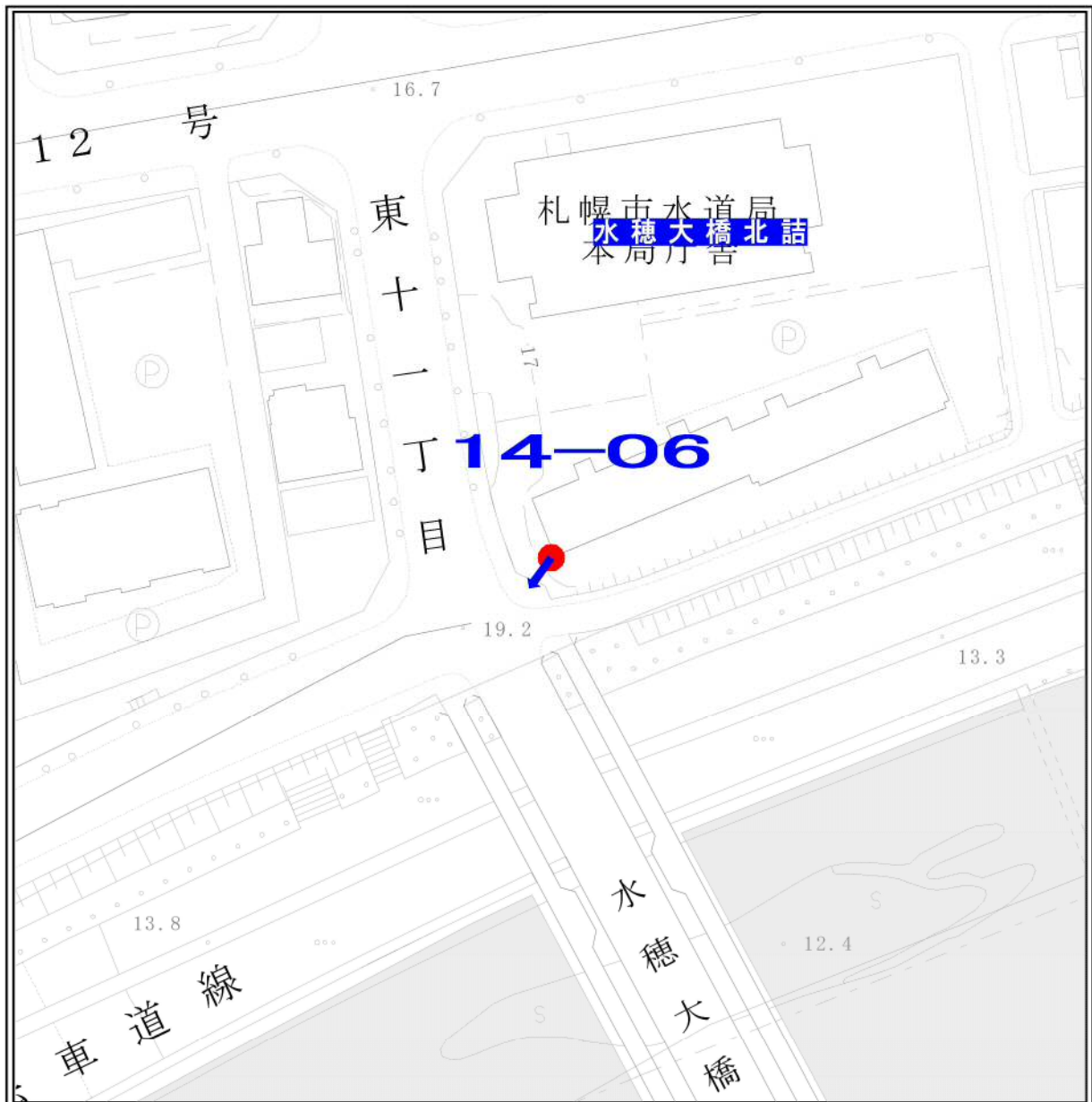
見取図



ポスター掲示場設置場所見取図

区名	札幌市中央区
投票区(投票所)名	第14投票区(旧苗穂はるにれ児童会館(苗穂会館))
掲示場の設置場所住所	中央区大通東11丁目
掲示場の設置場所名称	水穂大橋北詰
掲示場の詳細	歩道防護柵に設置
掲示場の設置場所	●
支柱の要・不要	不要
掲示場の整理番号	14-06

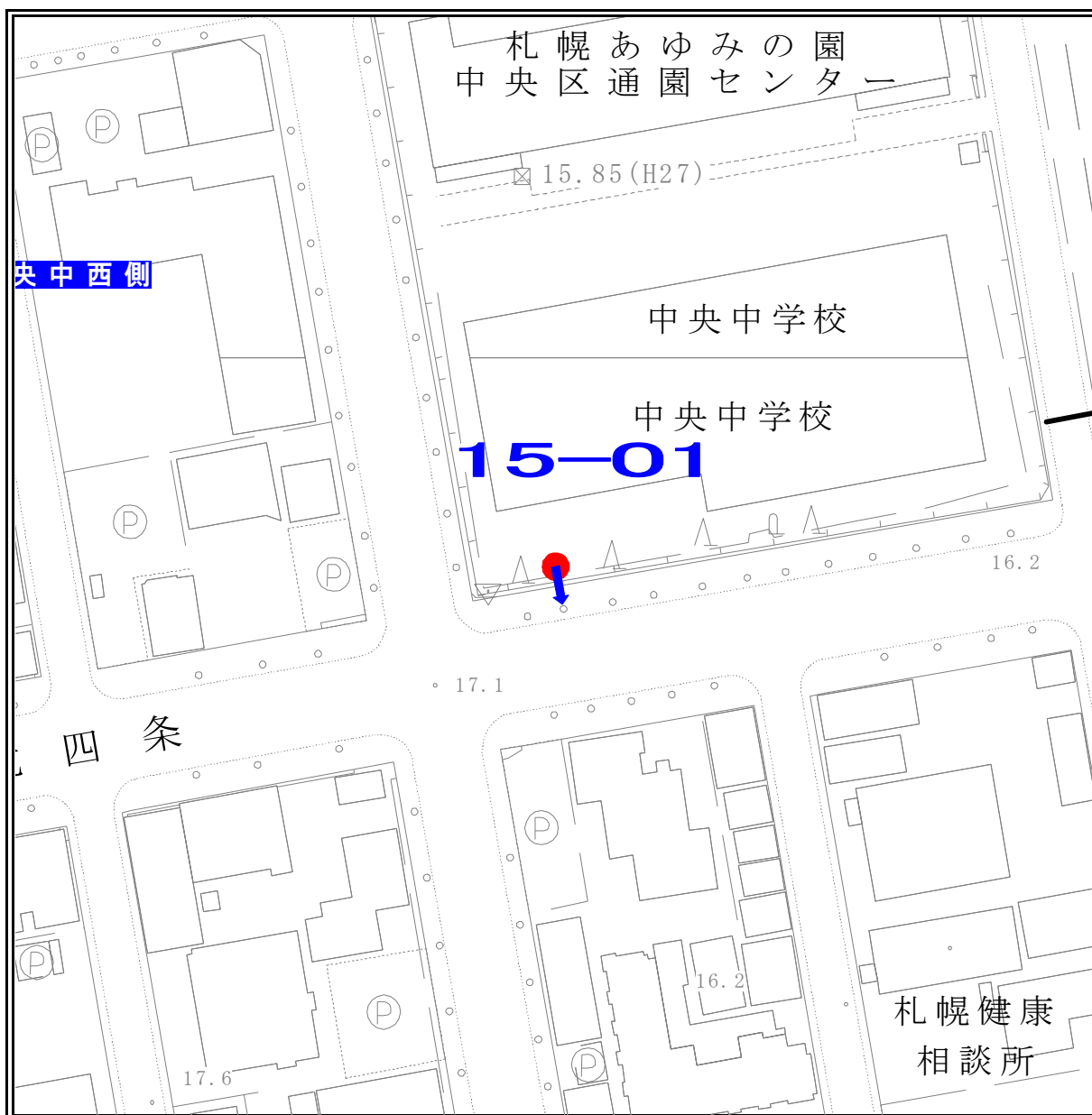
見取図



ポスター掲示場設置場所見取図

区 名	札幌市中央区
投票区(投票所)名	第15投票区(中央中学校)
掲示場の設置場所住所	中央区北4条東3丁目
掲示場の設置場所名称	中央中学校南側
掲示場の詳細	校舎南側 コンクリート塀に設置
掲示場の設置場所	●
支柱の要・不要	不要
掲示場の整理番号	15-01

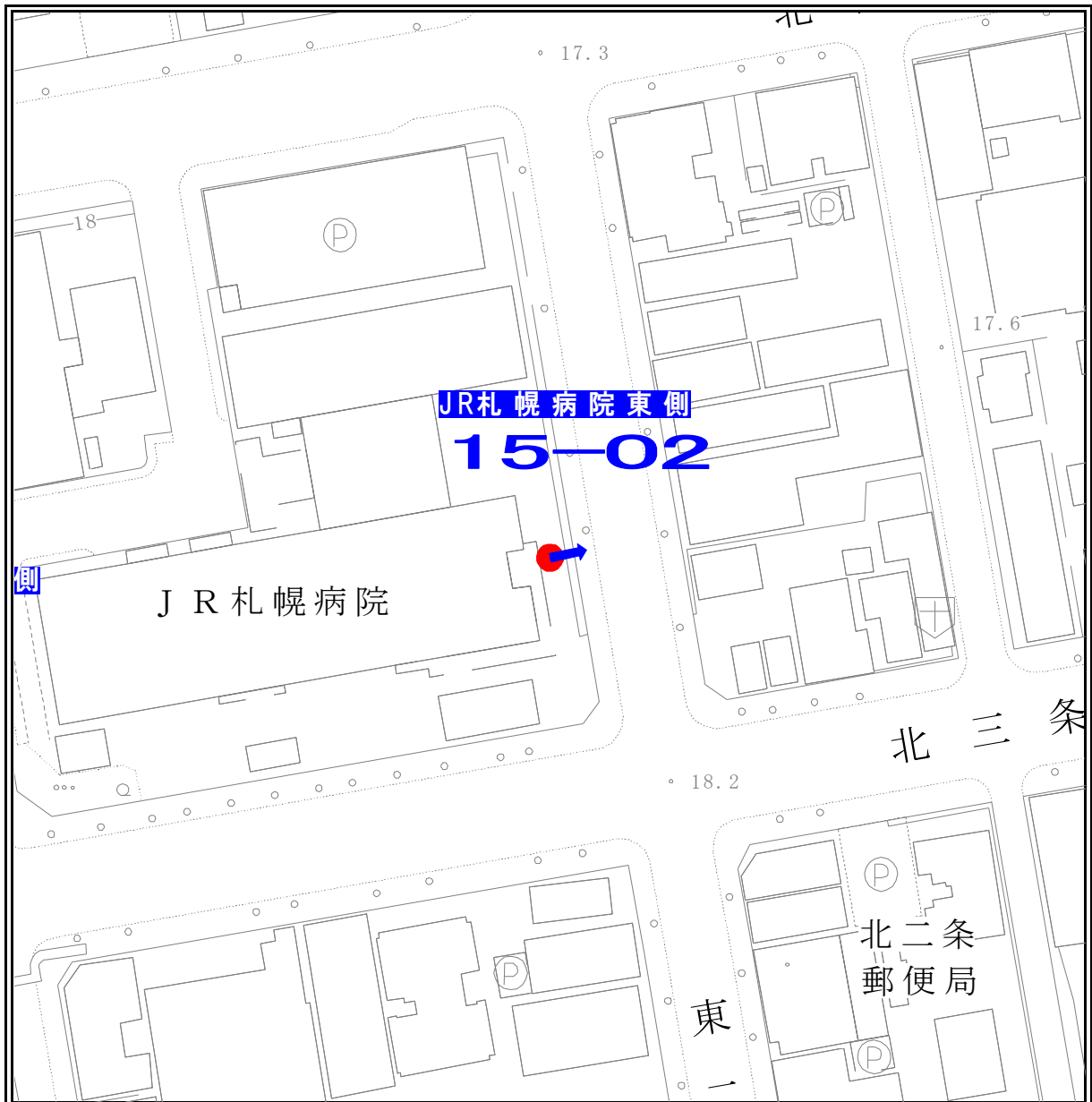
見取図



ポスター掲示場設置場所見取図

区名	札幌市中央区
投票区(投票所)名	第15投票区(中央中学校)
掲示場の設置場所住所	中央区北3条東1丁目
掲示場の設置場所名称	JR札幌病院東側
掲示場の詳細	バス停前の生垣に設置
掲示場の設置場所	●
支柱の要・不要	要
掲示場の整理番号	15-02

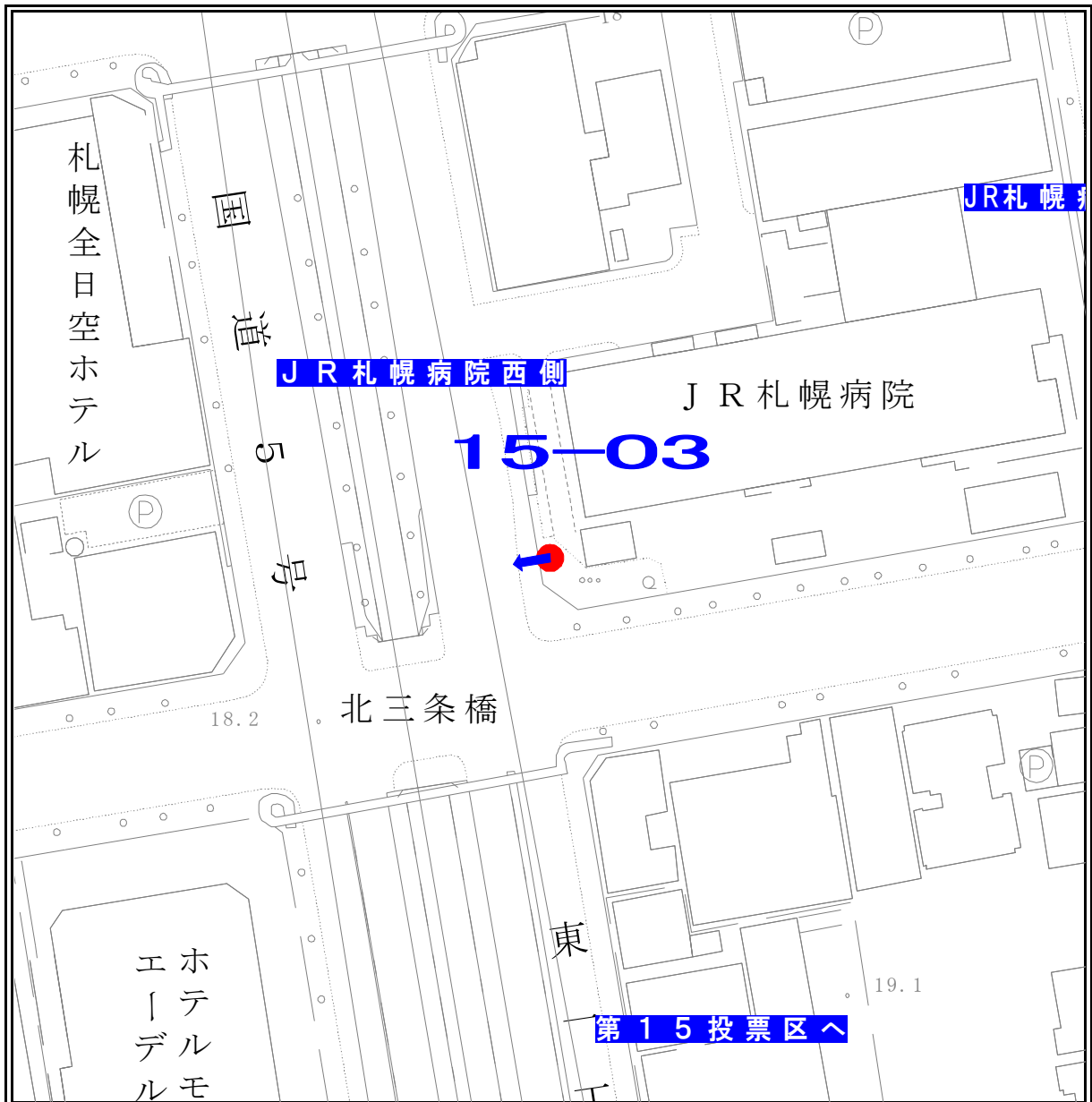
見取図



ポスター掲示場設置場所見取図

区名	札幌市中央区
投票区(投票所)名	第15投票区(中央中学校)
掲示場の設置場所住所	中央区北3条東1丁目
掲示場の設置場所名称	JR札幌病院西側
掲示場の詳細	病院西側の生垣に設置
掲示場の設置場所	●
支柱の要・不要	要
掲示場の整理番号	15-03

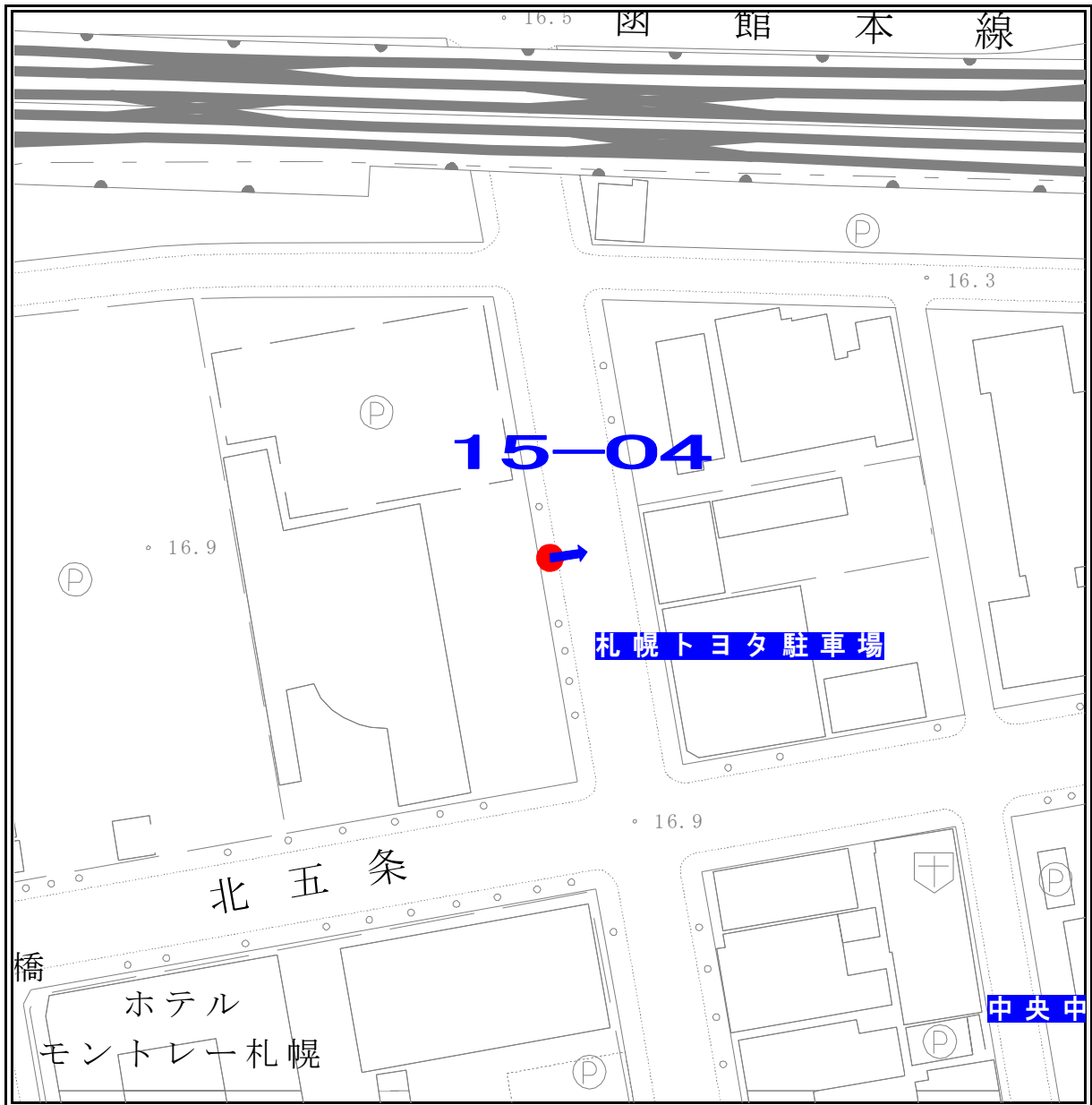
見取図



ポスター掲示場設置場所見取図

区名	札幌市中央区
投票区(投票所)名	第15投票区(中央中学校)
掲示場の設置場所住所	中央区北5条東1丁目
掲示場の設置場所名称	札幌トヨタ駐車場
掲示場の詳細	専用駐車場東向き 北寄りに設置 要支柱強化
掲示場の設置場所	●
支柱の要・不要	不要
掲示場の整理番号	15-04

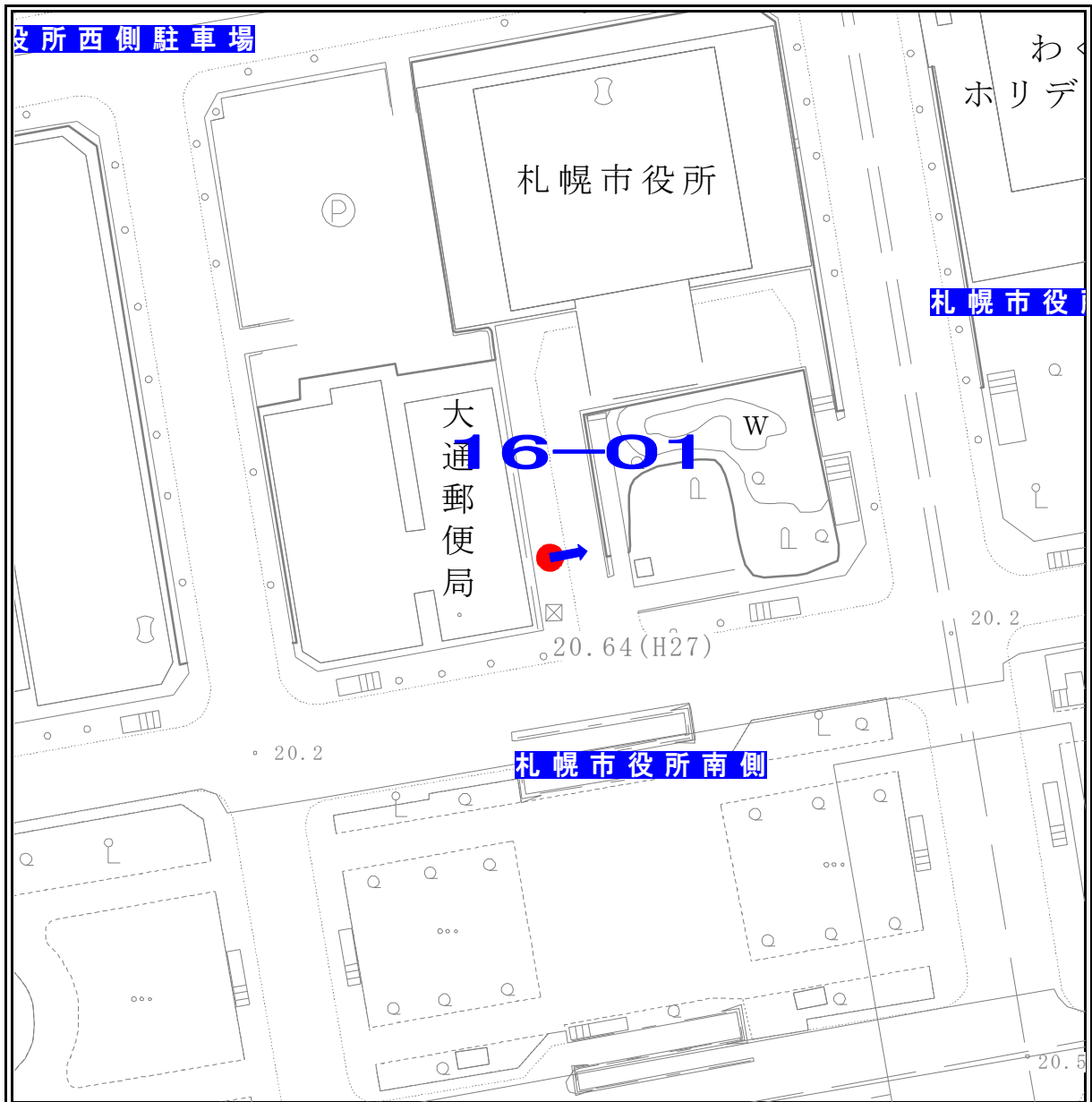
見取図



ポスター掲示場設置場所見取図

区名	札幌市中央区
投票区(投票所)名	第16投票区(札幌市役所1階)
掲示場の設置場所住所	中央区大通西2丁目
掲示場の設置場所名称	札幌市役所南側
掲示場の詳細	市役所入口歩道横の花壇
掲示場の設置場所	●
支柱の要・不要	要
掲示場の整理番号	16-01

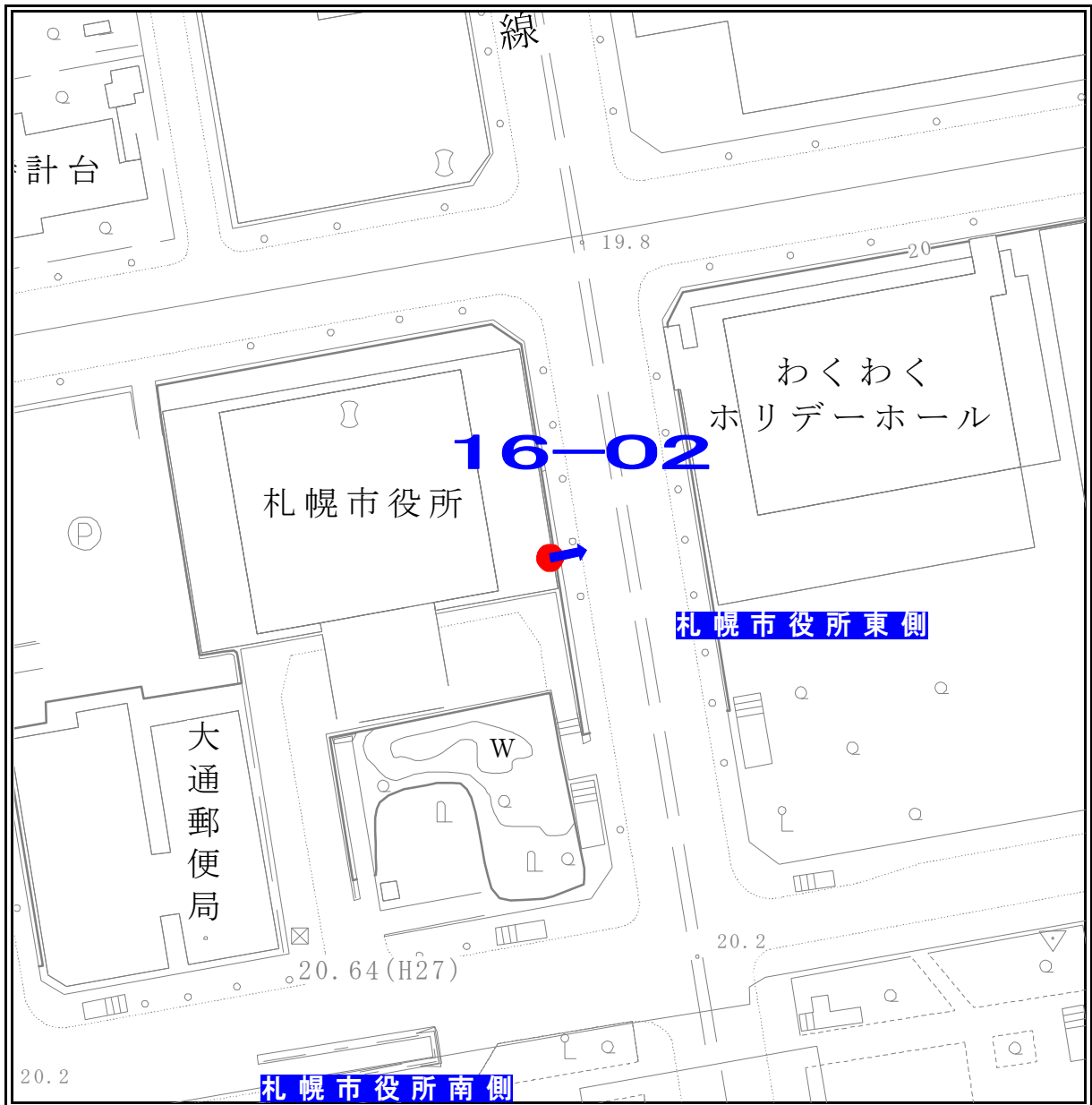
見取図



ポスター掲示場設置場所見取図

区名	札幌市中央区
投票区(投票所)名	第16投票区(札幌市役所1階)
掲示場の設置場所住所	中央区北1条西2丁目
掲示場の設置場所名称	札幌市役所東側
掲示場の詳細	石垣に固定
掲示場の設置場所	●
支柱の要・不要	不要
掲示場の整理番号	16-02

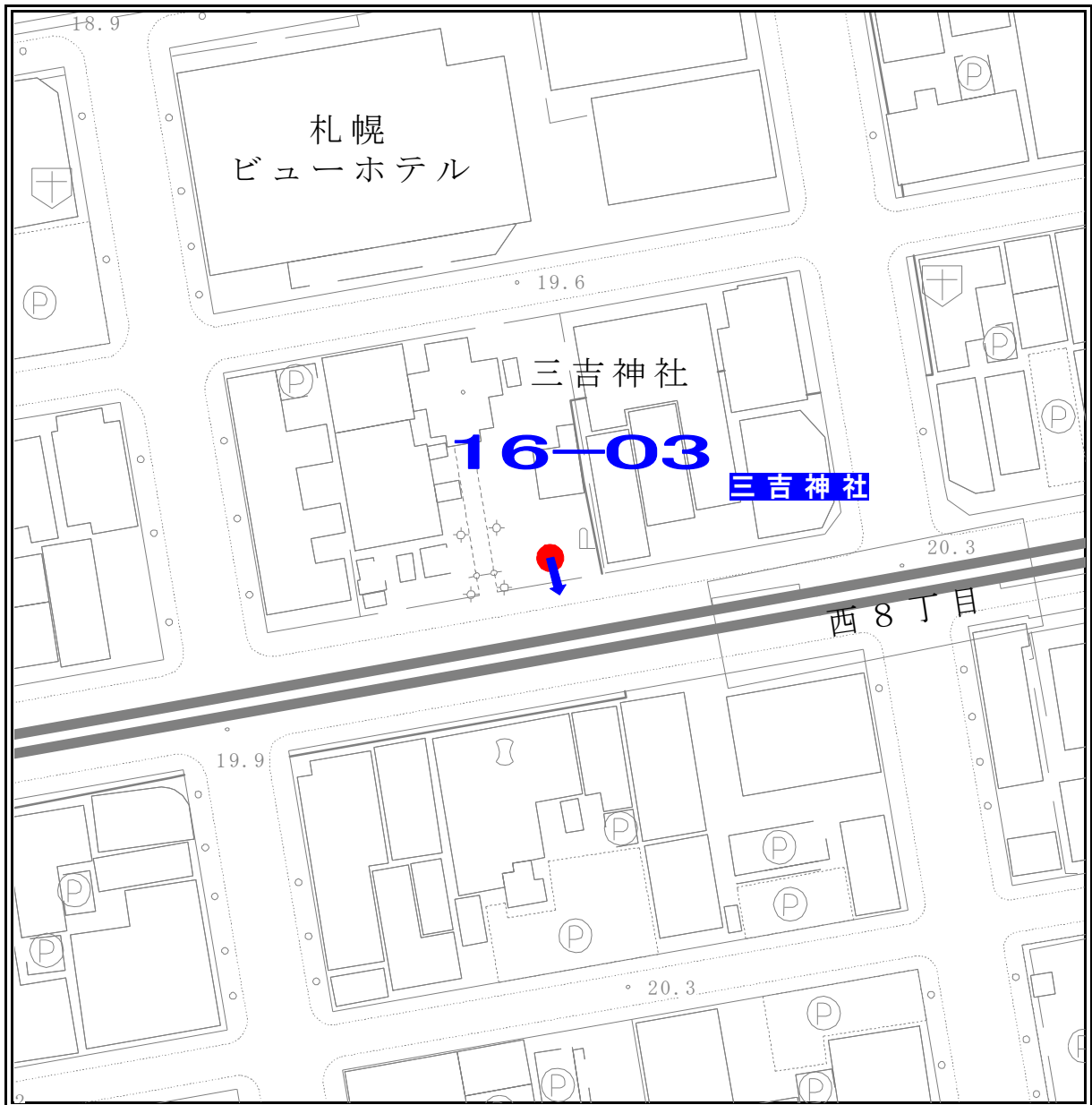
見取図



ポスター掲示場設置場所見取図

区名	札幌市中央区
投票区(投票所)名	第16投票区(札幌市役所1階)
掲示場の設置場所住所	中央区南1条西8丁目
掲示場の設置場所名称	三吉神社
掲示場の詳細	南側南向 作業前, 社務所に申し 入れすること
掲示場の設置場所	●
支柱の要・不要	要
掲示場の整理番号	16-03

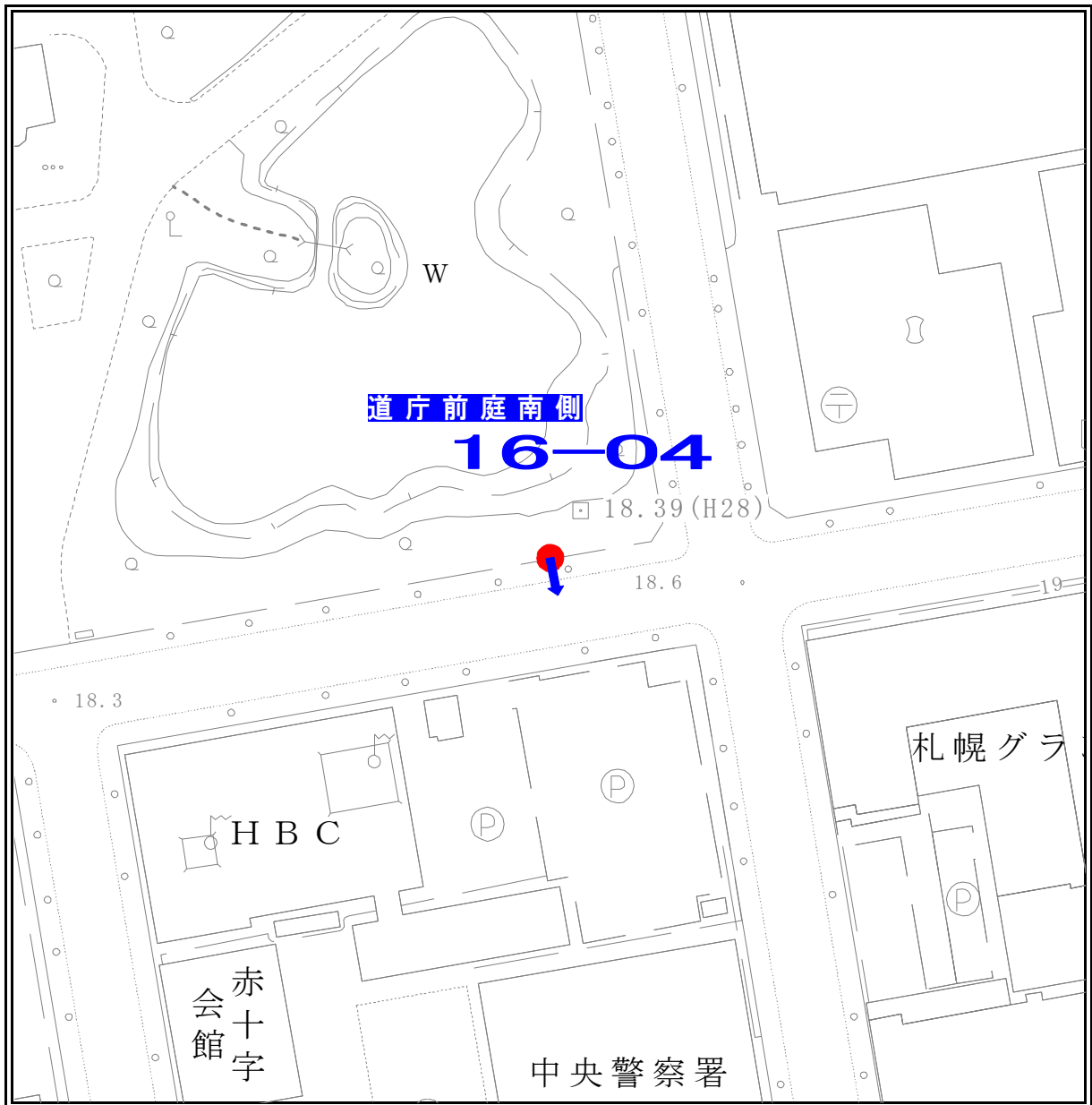
見取図



ポスター掲示場設置場所見取図

区名	札幌市中央区
投票区(投票所)名	第16投票区(札幌市役所1階)
掲示場の設置場所住所	中央区北2条西5丁目
掲示場の設置場所名称	北海道庁前庭南東側
掲示場の詳細	道庁南東側フェンスに固定、南向
掲示場の設置場所	●
支柱の要・不要	不要
掲示場の整理番号	16-04

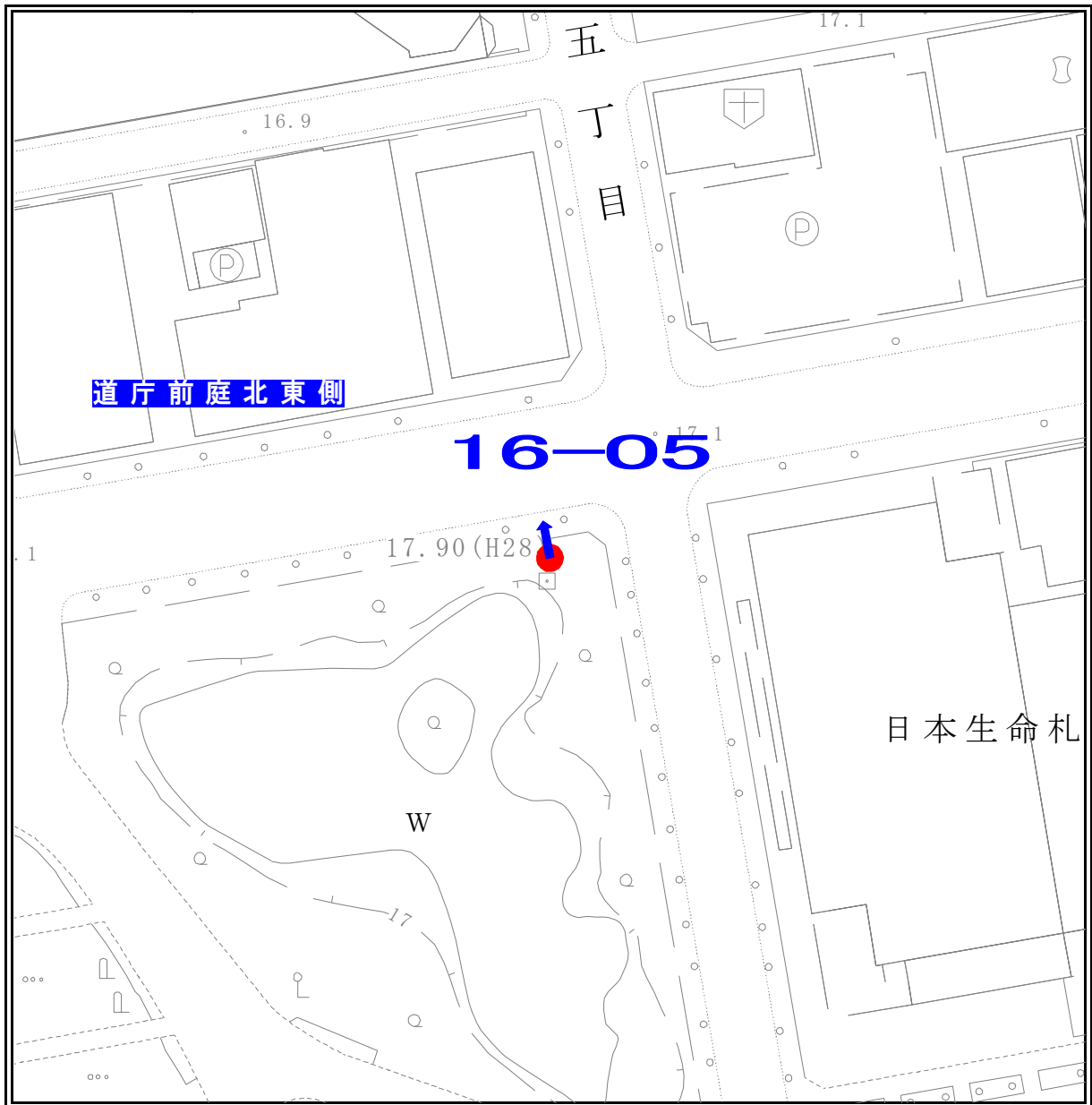
見取図



ポスター掲示場設置場所見取図

区名	札幌市中央区
投票区(投票所)名	第16投票区(札幌市役所1階)
掲示場の設置場所住所	中央区北3条西5丁目
掲示場の設置場所名称	北海道庁前庭北東側
掲示場の詳細	道庁北東角フェンスに固定, 北向
掲示場の設置場所	●
支柱の要・不要	不要
掲示場の整理番号	16-05

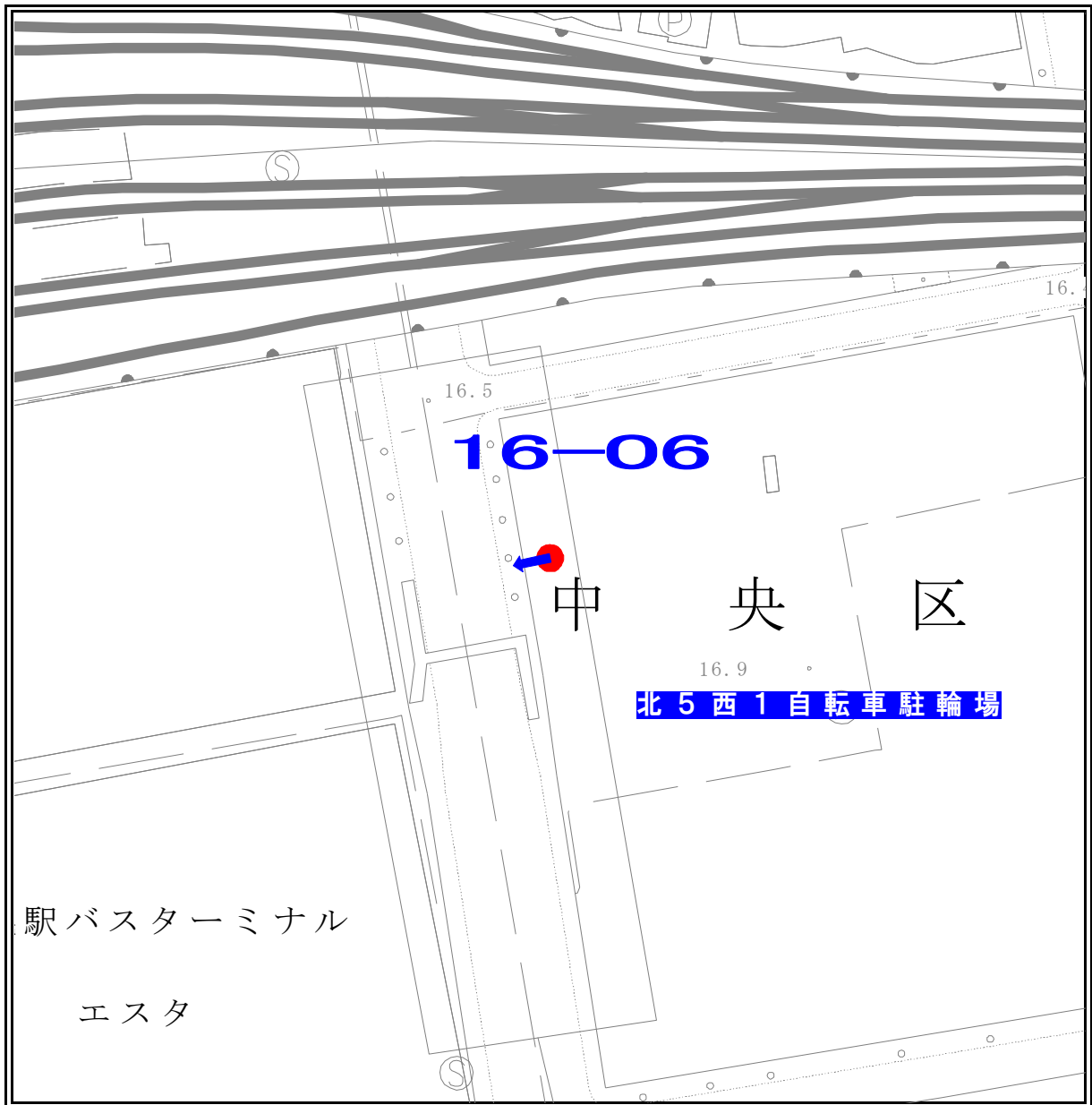
見取図



ポスター掲示場設置場所見取図

区名	札幌市中央区
投票区(投票所)名	第16投票区(札幌市役所1階)
掲示場の設置場所住所	中央区北5条西1丁目
掲示場の設置場所名称	北5西1自転車駐輪場
掲示場の詳細	フェンスに設置する
掲示場の設置場所	●
支柱の要・不要	不要
掲示場の整理番号	16-06

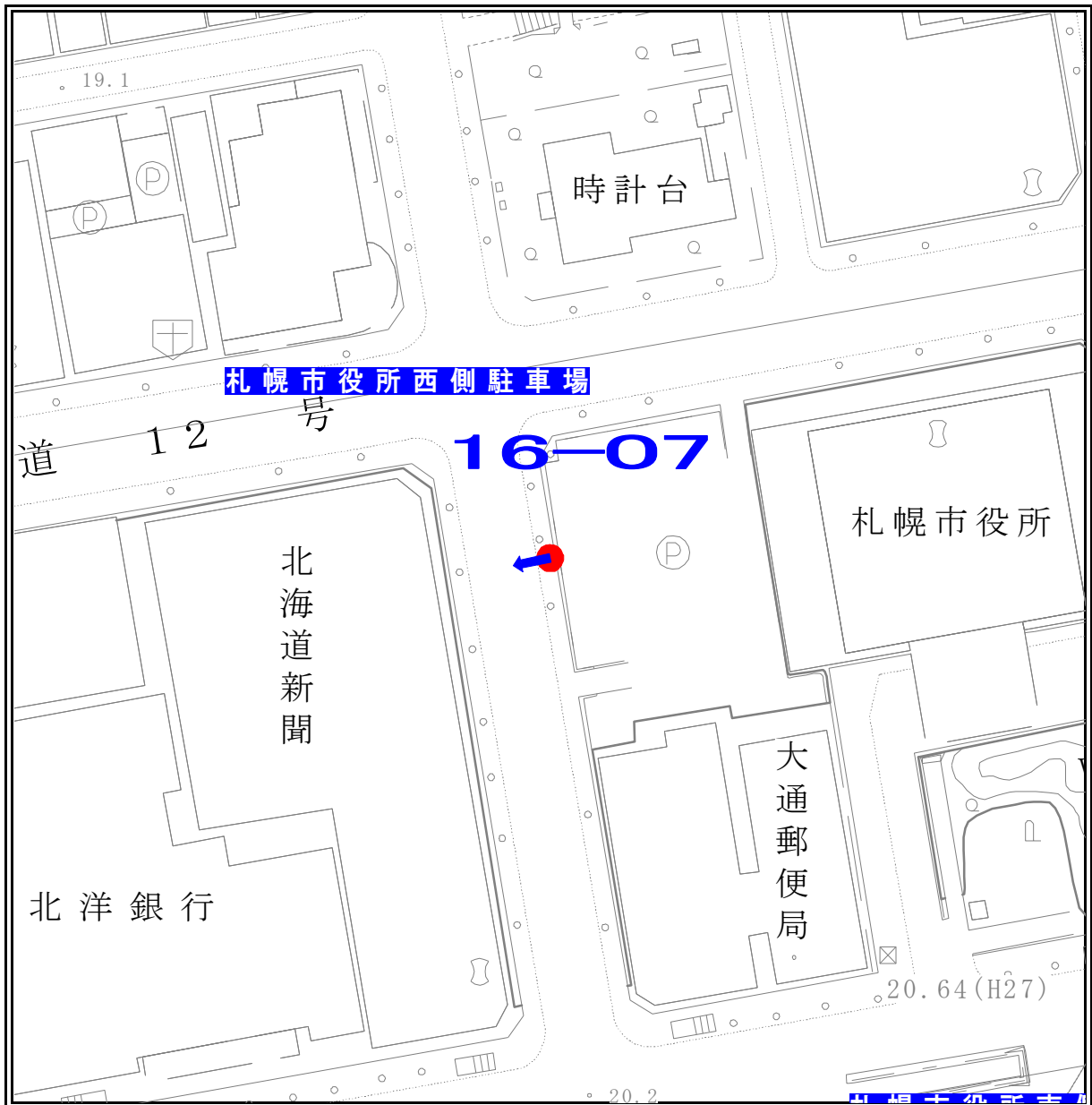
見取図



ポスター掲示場設置場所見取図

区名	札幌市中央区
投票区(投票所)名	第16投票区(札幌市役所1階)
掲示場の設置場所住所	中央区北1条西2丁目
掲示場の設置場所名称	札幌市役所西側駐車場
掲示場の詳細	駐車場西側植込みに西向き
掲示場の設置場所	●
支柱の要・不要	要
掲示場の整理番号	16-07

見取図



ポスター掲示場設置場所見取図

区名	札幌市中央区
投票区(投票所)名	第17投票区(札幌大通高等学校)
掲示場の設置場所住所	中央区北2条西11丁目
掲示場の設置場所名称	大通高等学校西側
掲示場の詳細	出入口左側のフェンスに固定
掲示場の設置場所	●
支柱の要・不要	不要
掲示場の整理番号	17-01

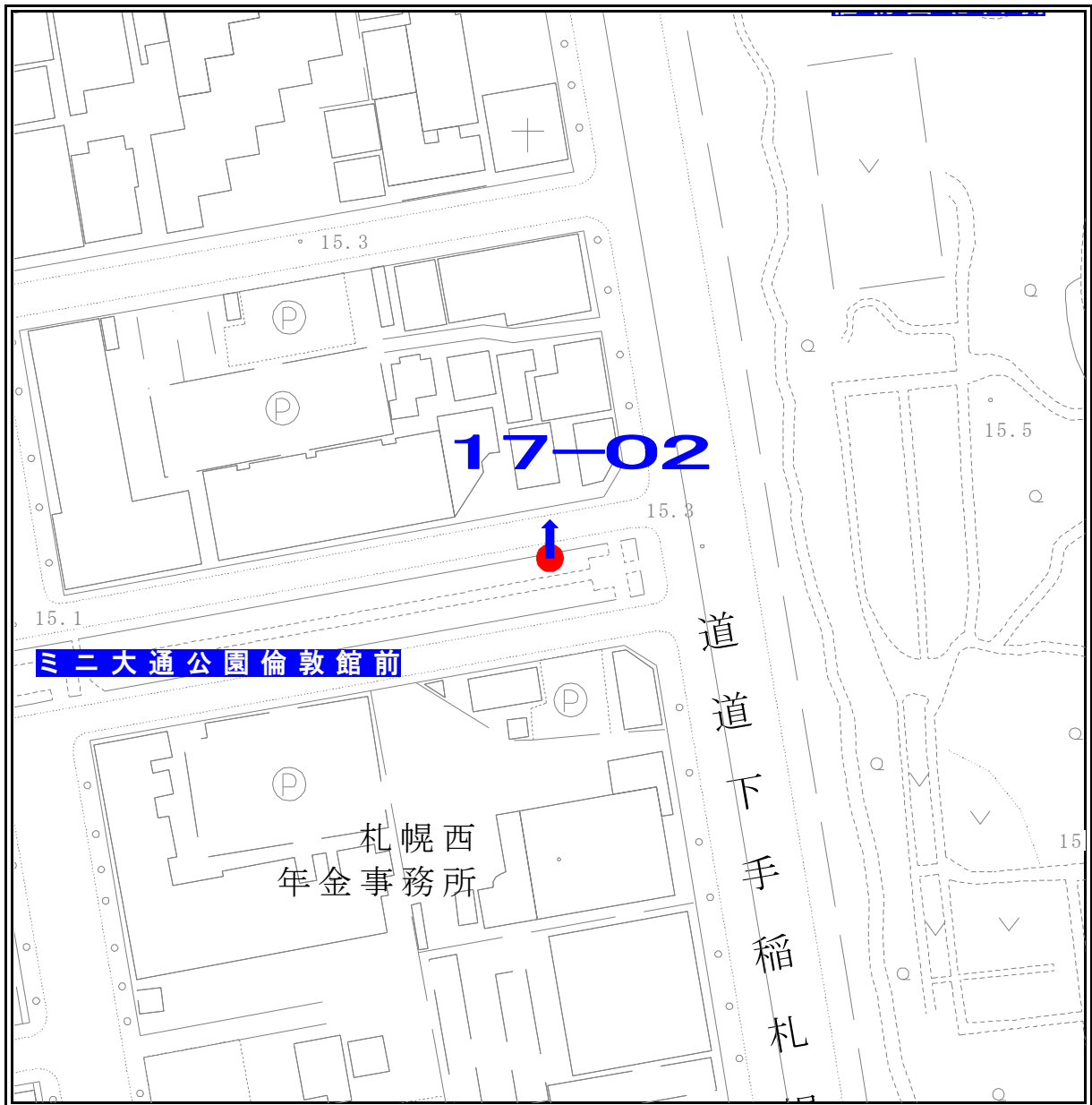
見取図



ポスター掲示場設置場所見取図

区名	札幌市中央区
投票区(投票所)名	第17投票区(札幌大通高等学校)
掲示場の設置場所住所	中央区北4条西11丁目
掲示場の設置場所名称	ニニ大通公園倫敦館前
掲示場の詳細	
掲示場の設置場所	●
支柱の要・不要	要
掲示場の整理番号	17-02

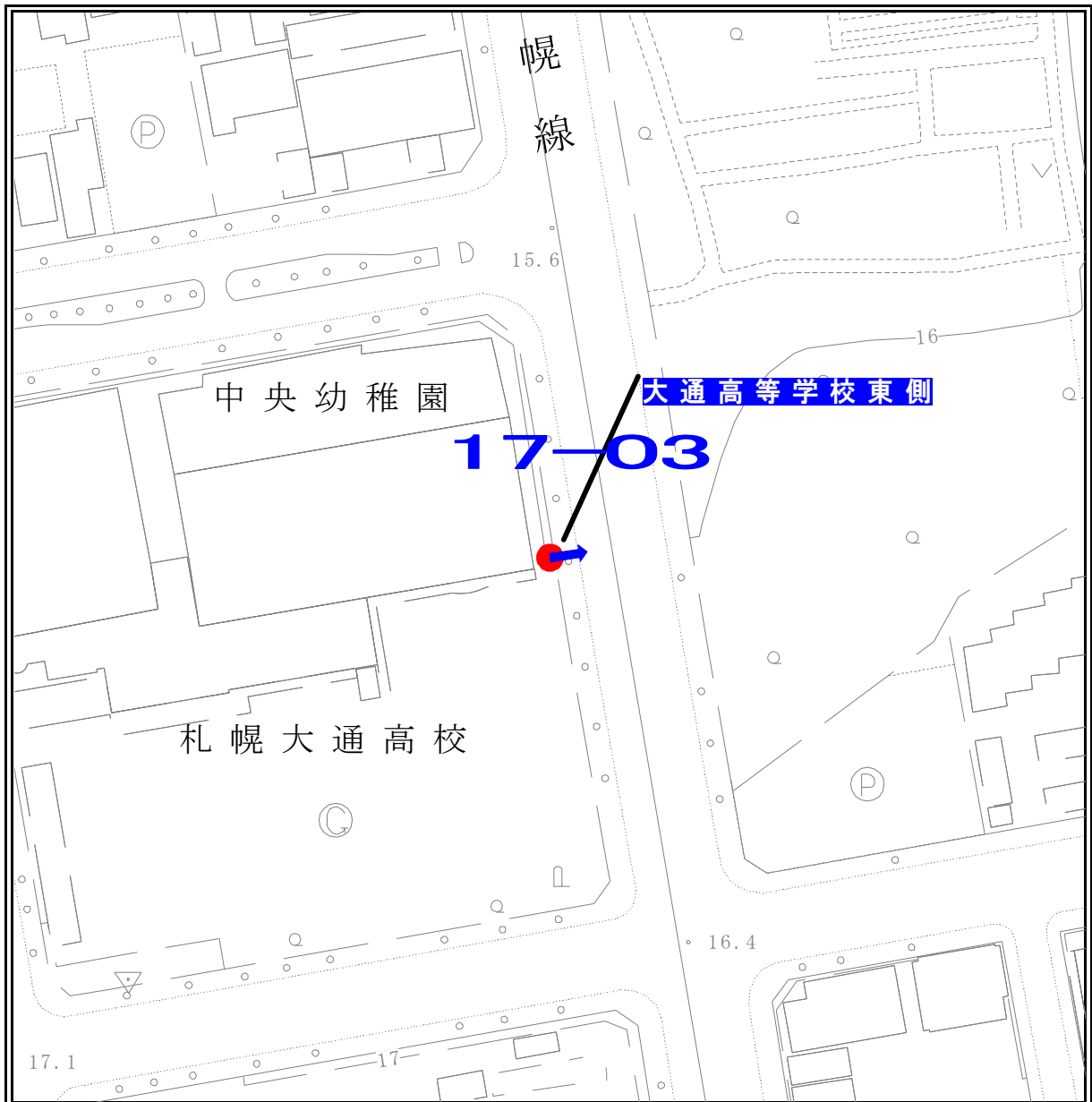
見取図



ポスター掲示場設置場所見取図

区名	札幌市中央区
投票区(投票所)名	第17投票区(札幌大通高等学校)
掲示場の設置場所住所	中央区北2条西11丁目
掲示場の設置場所名称	大通高等学校東側
掲示場の詳細	東側フェンスに固定
掲示場の設置場所	●
支柱の要・不要	不要
掲示場の整理番号	17-03

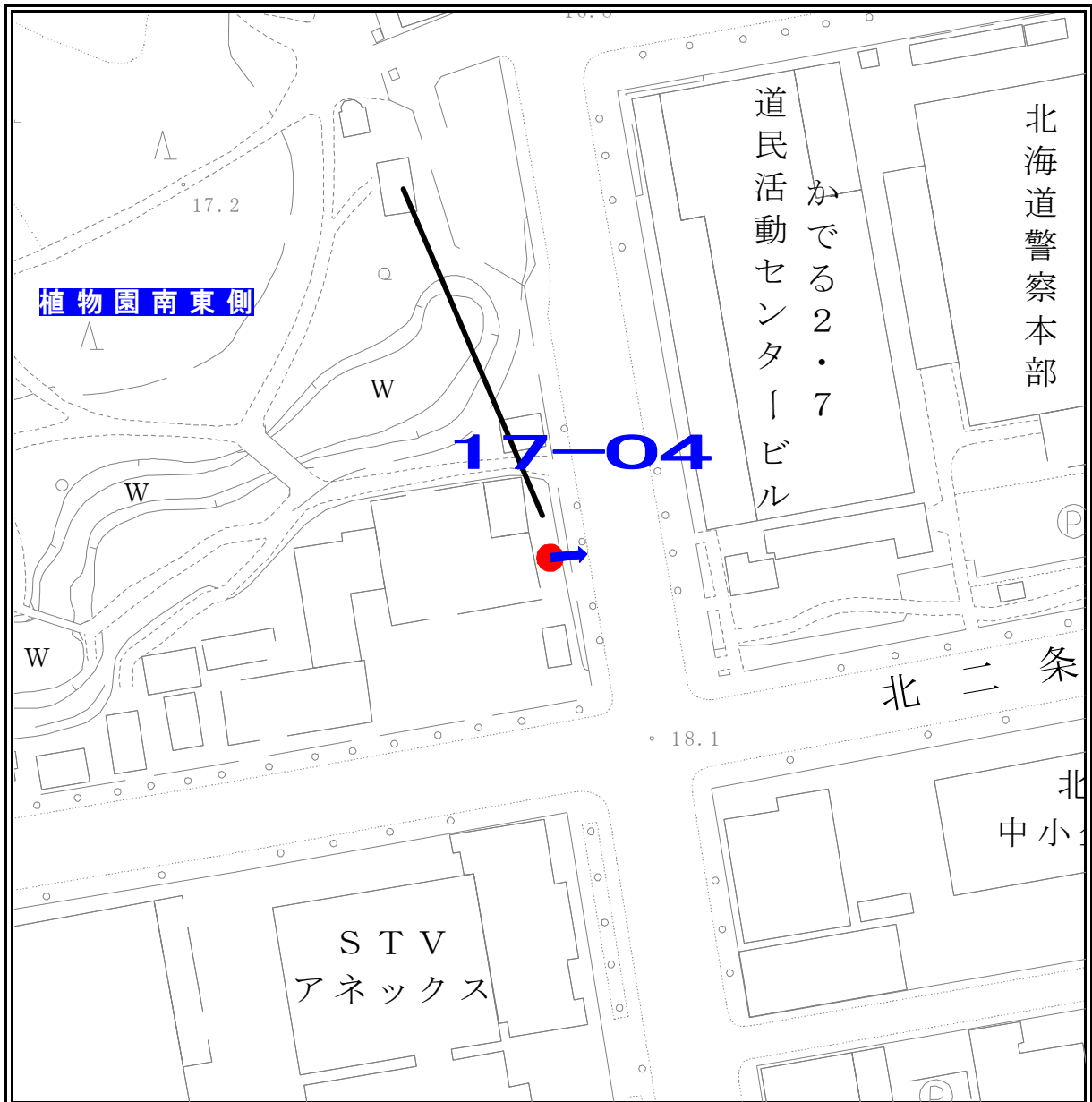
見取図



ポスター掲示場設置場所見取図

区名	札幌市中央区
投票区(投票所)名	第17投票区(札幌大通高等学校)
掲示場の設置場所住所	中央区北2条西8丁目
掲示場の設置場所名称	北大植物園南東側
掲示場の詳細	植物園南東側東向 フェンスに固定 作業前に申し入れ
掲示場の設置場所	●
支柱の要・不要	不要
掲示場の整理番号	17-04

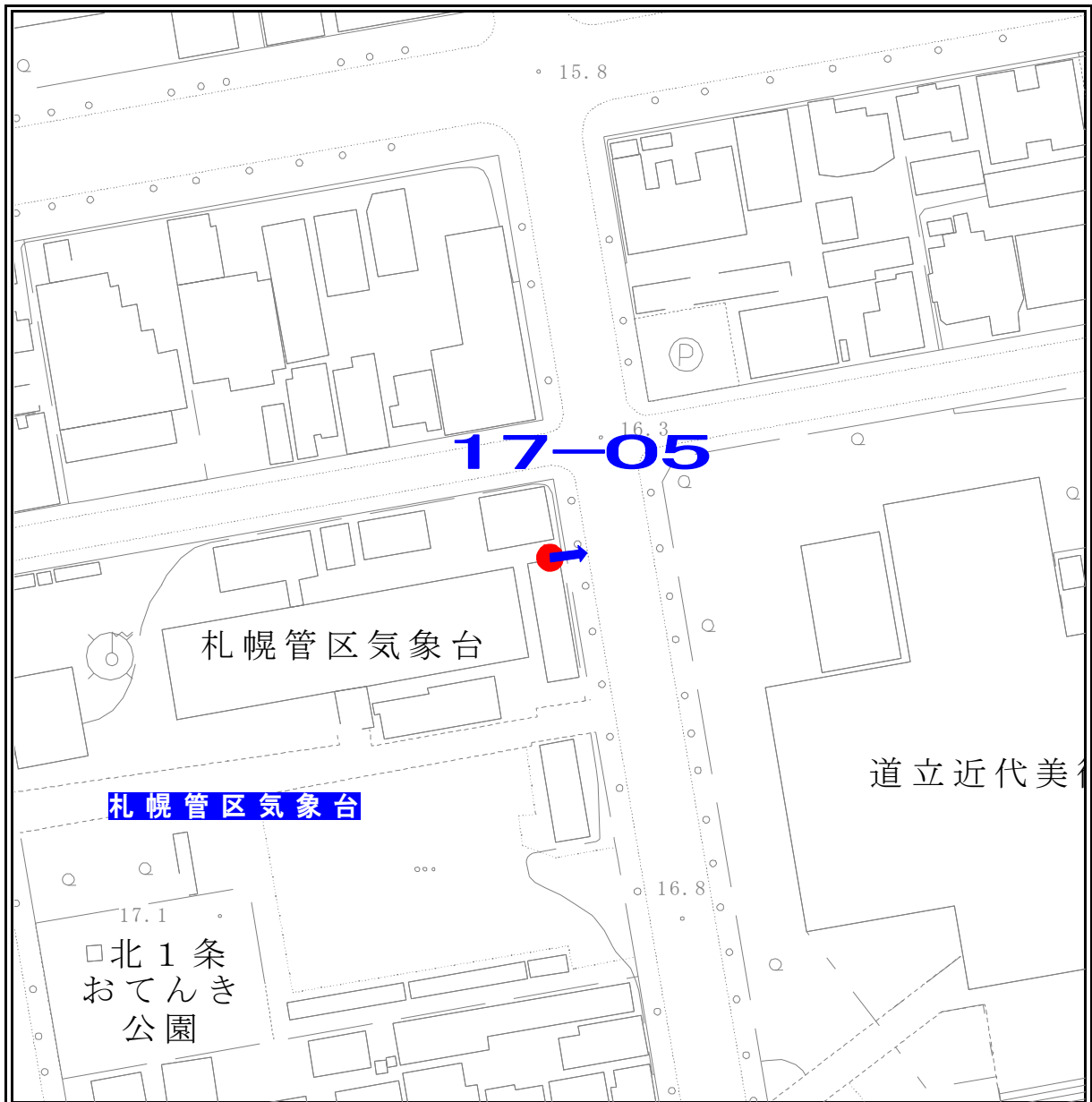
見取図



ポスター掲示場設置場所見取図

区名	札幌市中央区
投票区(投票所)名	第17投票区(札幌大通高等学校)
掲示場の設置場所住所	中央区北2条西18丁目
掲示場の設置場所名称	札幌管区気象台
掲示場の詳細	東側フェンスに固定
掲示場の設置場所	●
支柱の要・不要	不要
掲示場の整理番号	17-05

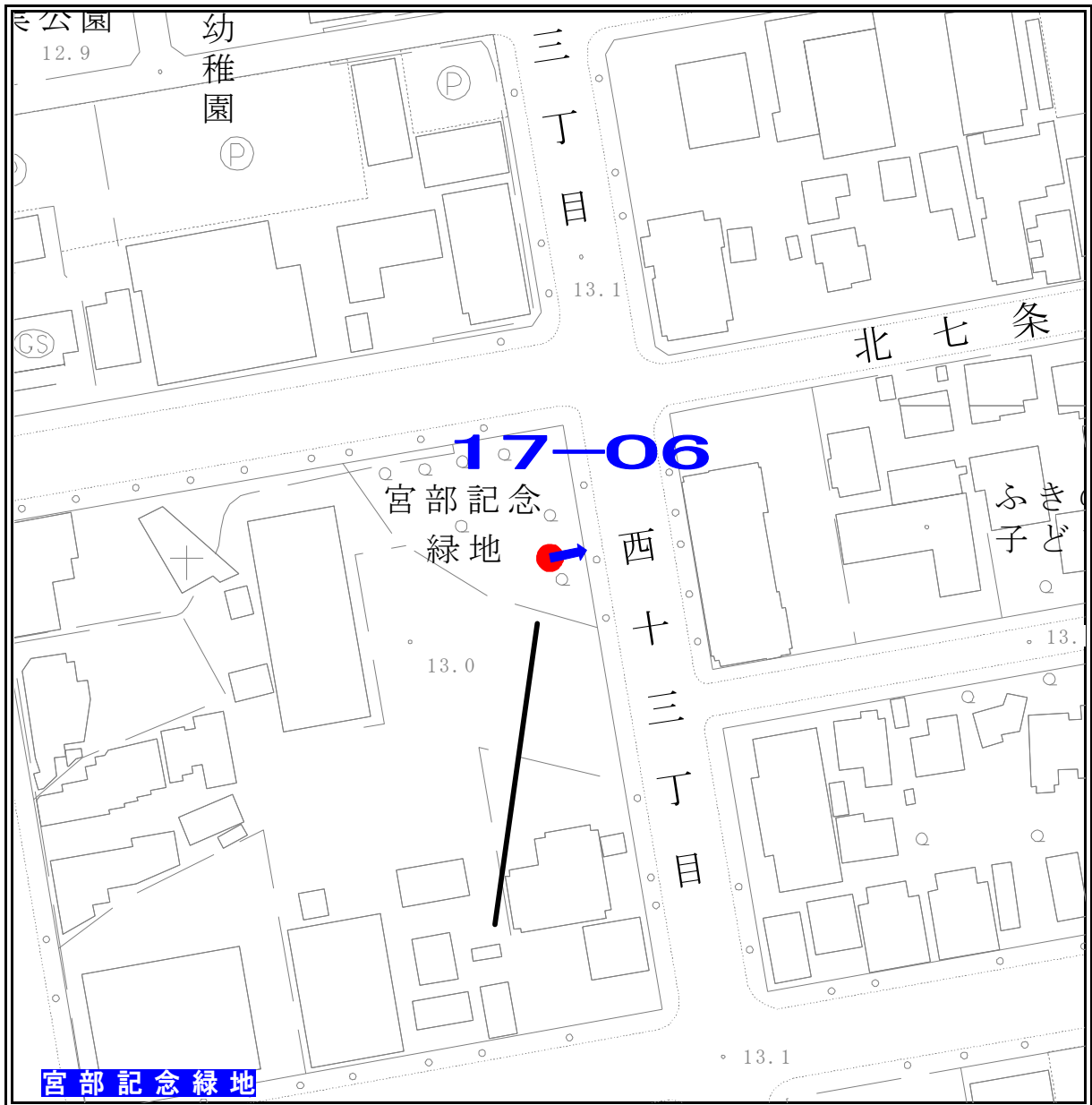
見取図



ポスター掲示場設置場所見取図

区名	札幌市中央区
投票区(投票所)名	第17投票区(札幌大通高等学校)
掲示場の設置場所住所	中央区北6条西13丁目
掲示場の設置場所名称	宮部記念緑地
掲示場の詳細	東側
掲示場の設置場所	●
支柱の要・不要	要
掲示場の整理番号	17-06

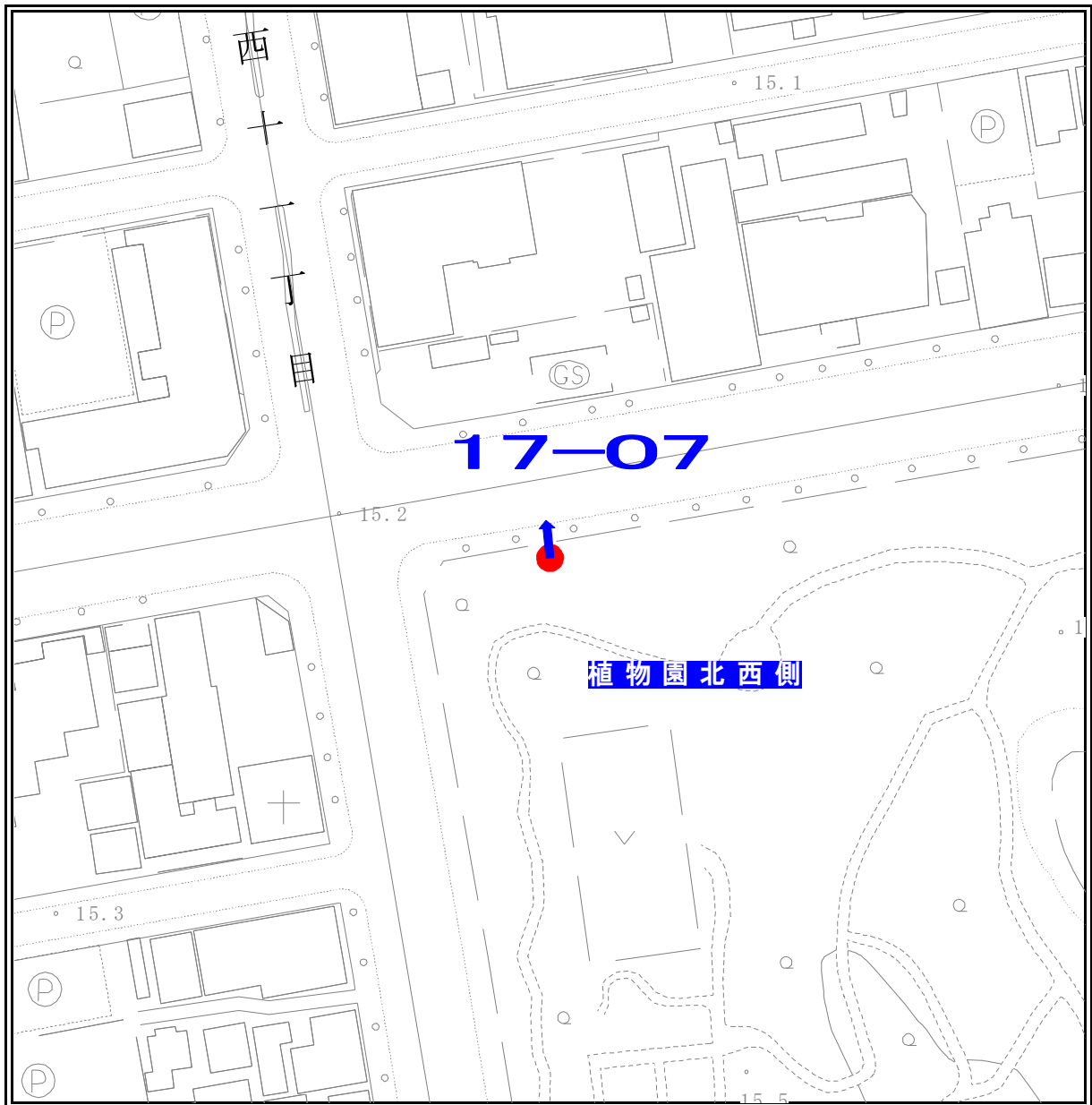
見取図



ポスター掲示場設置場所見取図

区名	札幌市中央区
投票区(投票所)名	第17投票区(札幌大通高等学校)
掲示場の設置場所住所	中央区北4条西10丁目
掲示場の設置場所名称	北大植物園北西側
掲示場の詳細	植物園北西側北向 フェンスに固定 作業前に申し入れ
掲示場の設置場所	●
支柱の要・不要	不要
掲示場の整理番号	17-07

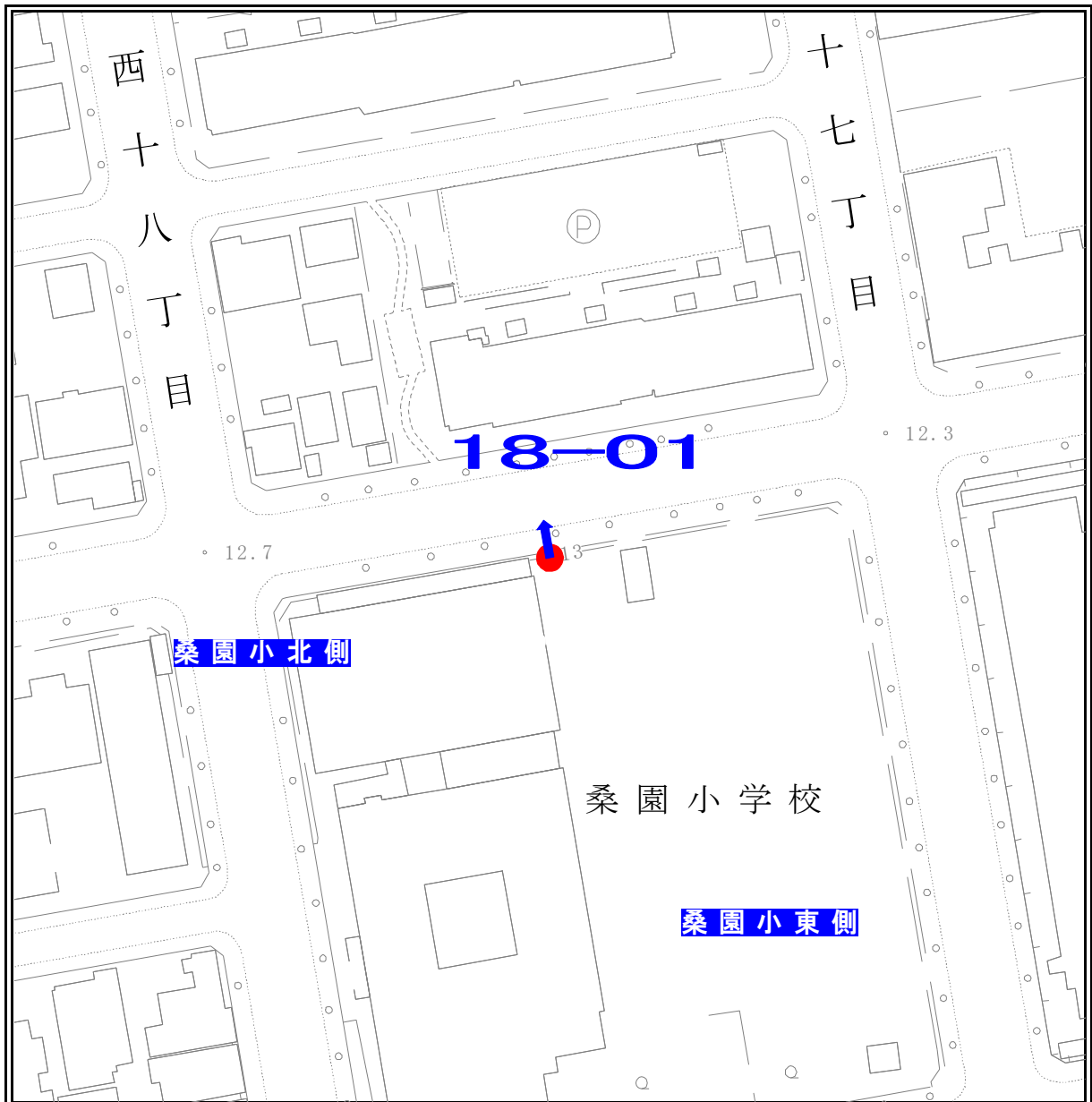
見取図



ポスター掲示場設置場所見取図

区名	札幌市中央区
投票区(投票所)名	第18投票区(桑園小学校)
掲示場の設置場所住所	中央区北8条西17丁目
掲示場の設置場所名称	桑園小学校 北側
掲示場の詳細	入口左のフェンスに設置
掲示場の設置場所	●
支柱の要・不要	不要
掲示場の整理番号	18-01

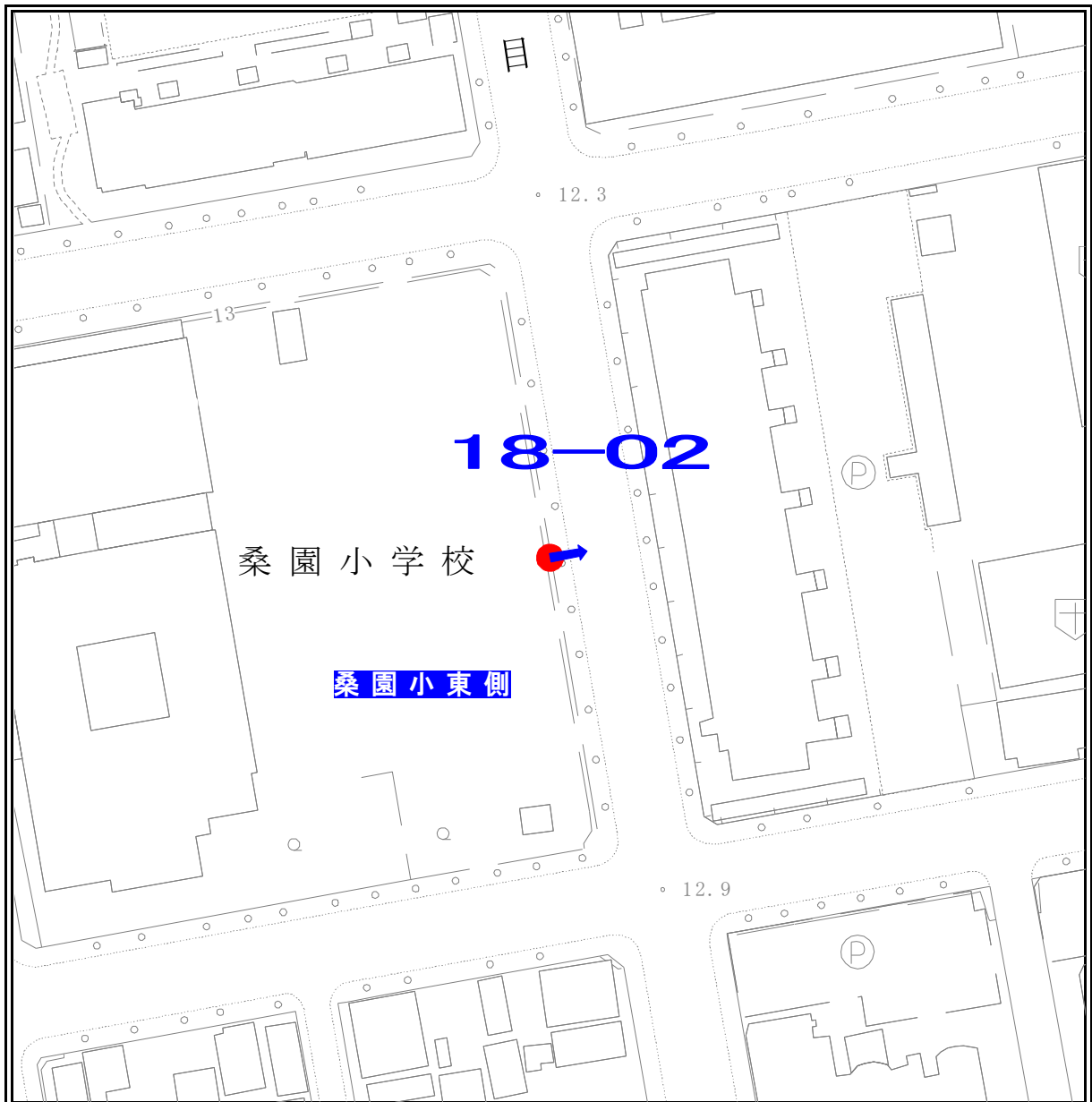
見取図



ポスター掲示場設置場所見取図

区名	札幌市中央区
投票区(投票所)名	第18投票区(桑園小学校)
掲示場の設置場所住所	中央区北8条西17丁目
掲示場の設置場所名称	桑園小学校 東側
掲示場の詳細	バス停「桑園小学校前」フェンスに設置
掲示場の設置場所	●
支柱の要・不要	不要
掲示場の整理番号	18-02

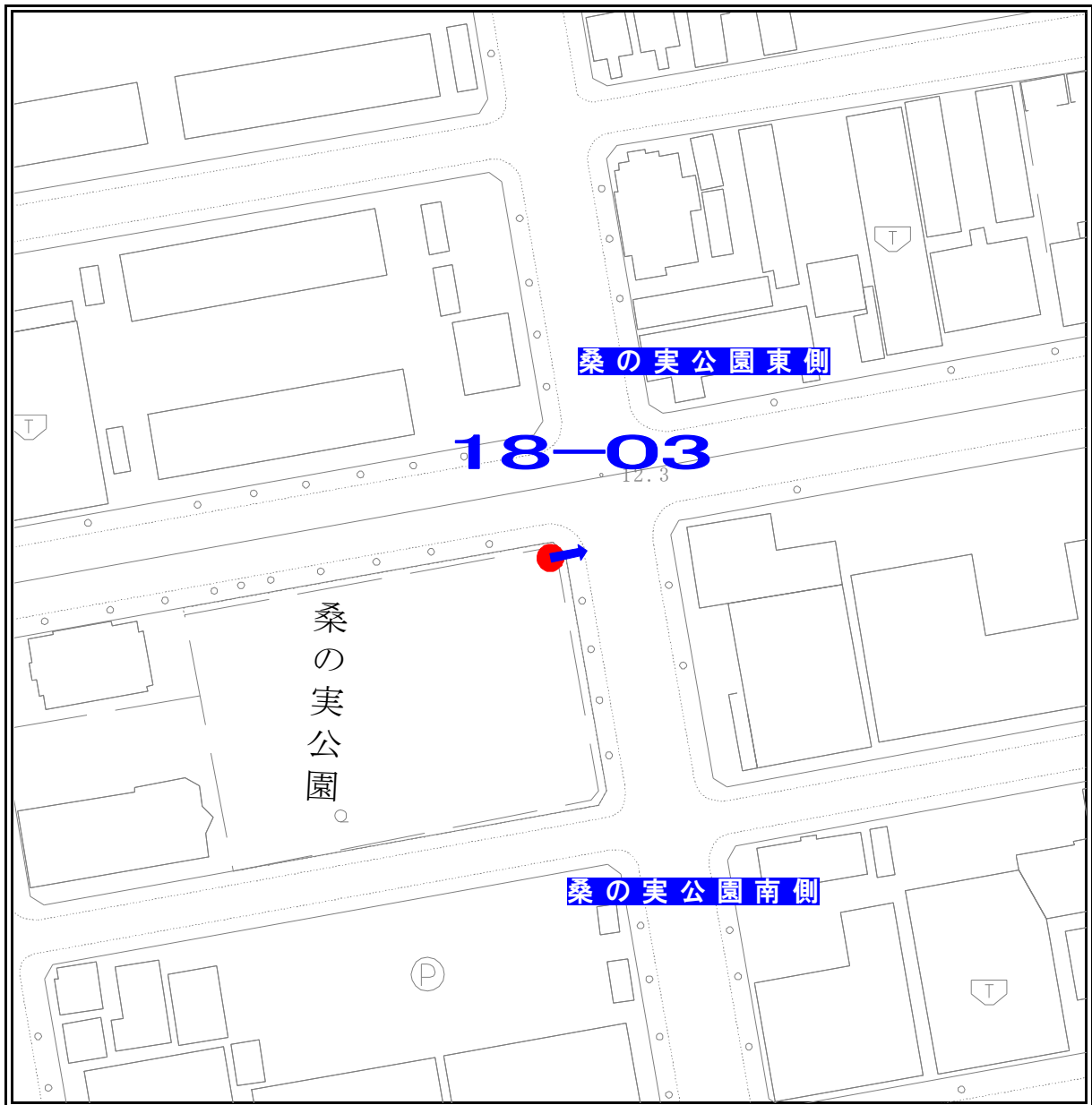
見取図



ポスター掲示場設置場所見取図

区名	札幌市中央区
投票区(投票所)名	第18投票区(桑園小学校)
掲示場の設置場所住所	中央区北10条西18丁目
掲示場の設置場所名称	桑の実公園東側
掲示場の詳細	公園東側 フェンスに設置
掲示場の設置場所	●
支柱の要・不要	不要
掲示場の整理番号	18-03

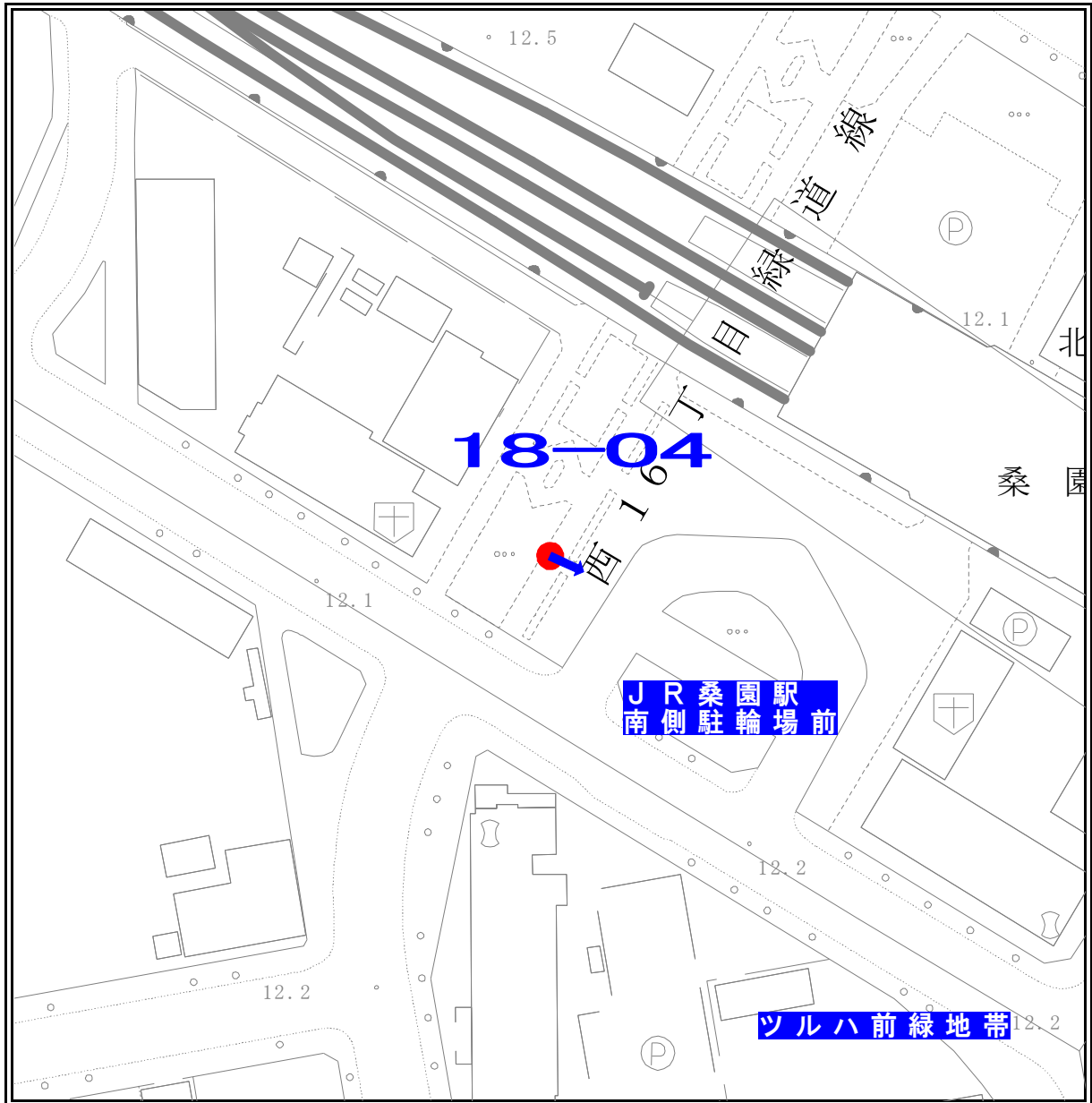
見取図



ポスター掲示場設置場所見取図

区名	札幌市中央区
投票区(投票所)名	第18投票区(桑園小学校)
掲示場の設置場所住所	中央区北10条西15丁目
掲示場の設置場所名称	JR桑園駅南側駐輪場前
掲示場の詳細	駅前タクシー乗場西側緑地 東向
掲示場の設置場所	●
支柱の要・不要	要
掲示場の整理番号	18-04

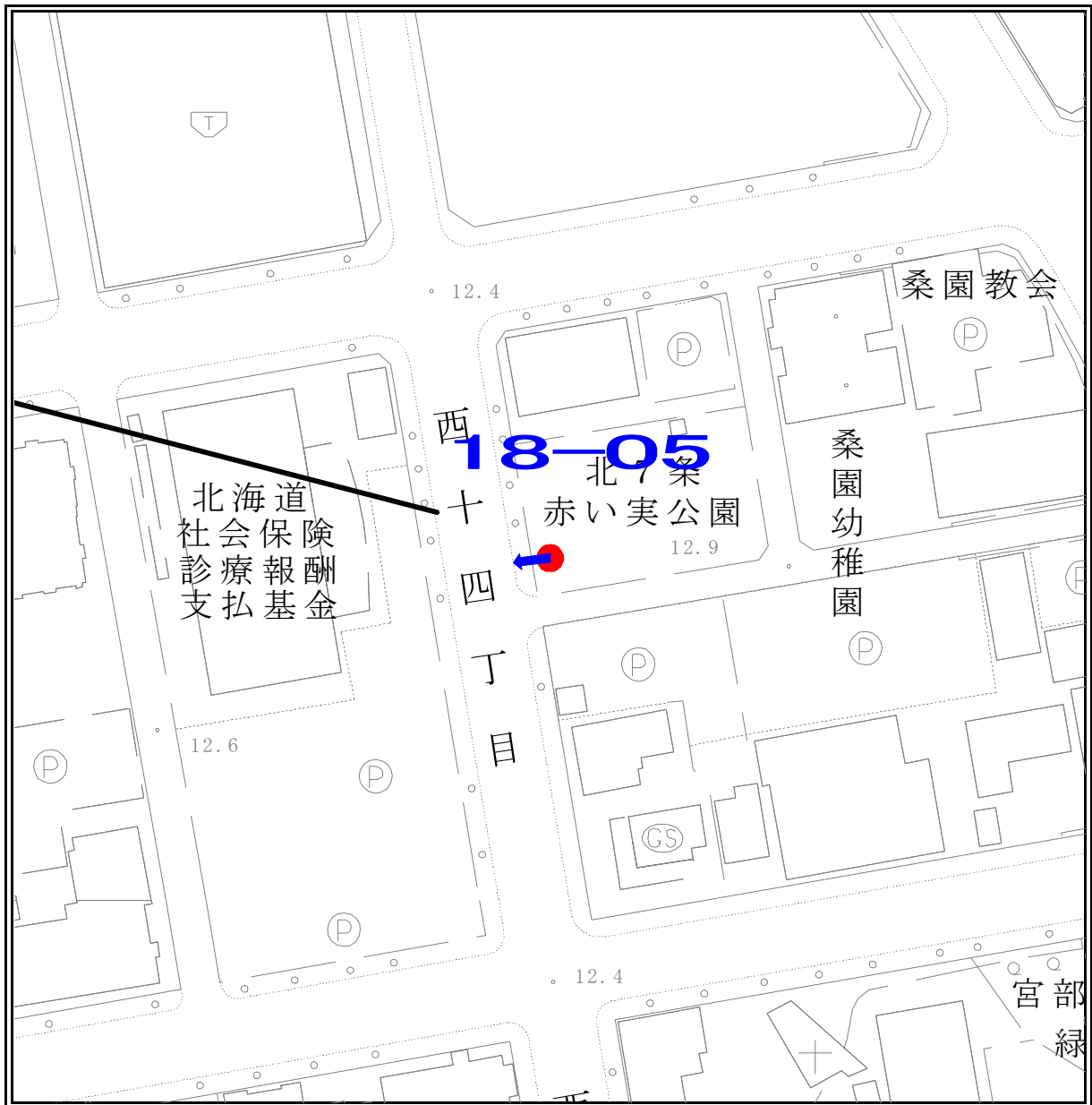
見取図



ポスター掲示場設置場所見取図

区名	札幌市中央区
投票区(投票所)名	第18投票区(桑園小学校)
掲示場の設置場所住所	中央区北7条西13丁目
掲示場の設置場所名称	北7条赤い実公園
掲示場の詳細	公園西側
掲示場の設置場所	●
支柱の要・不要	要
掲示場の整理番号	18-05

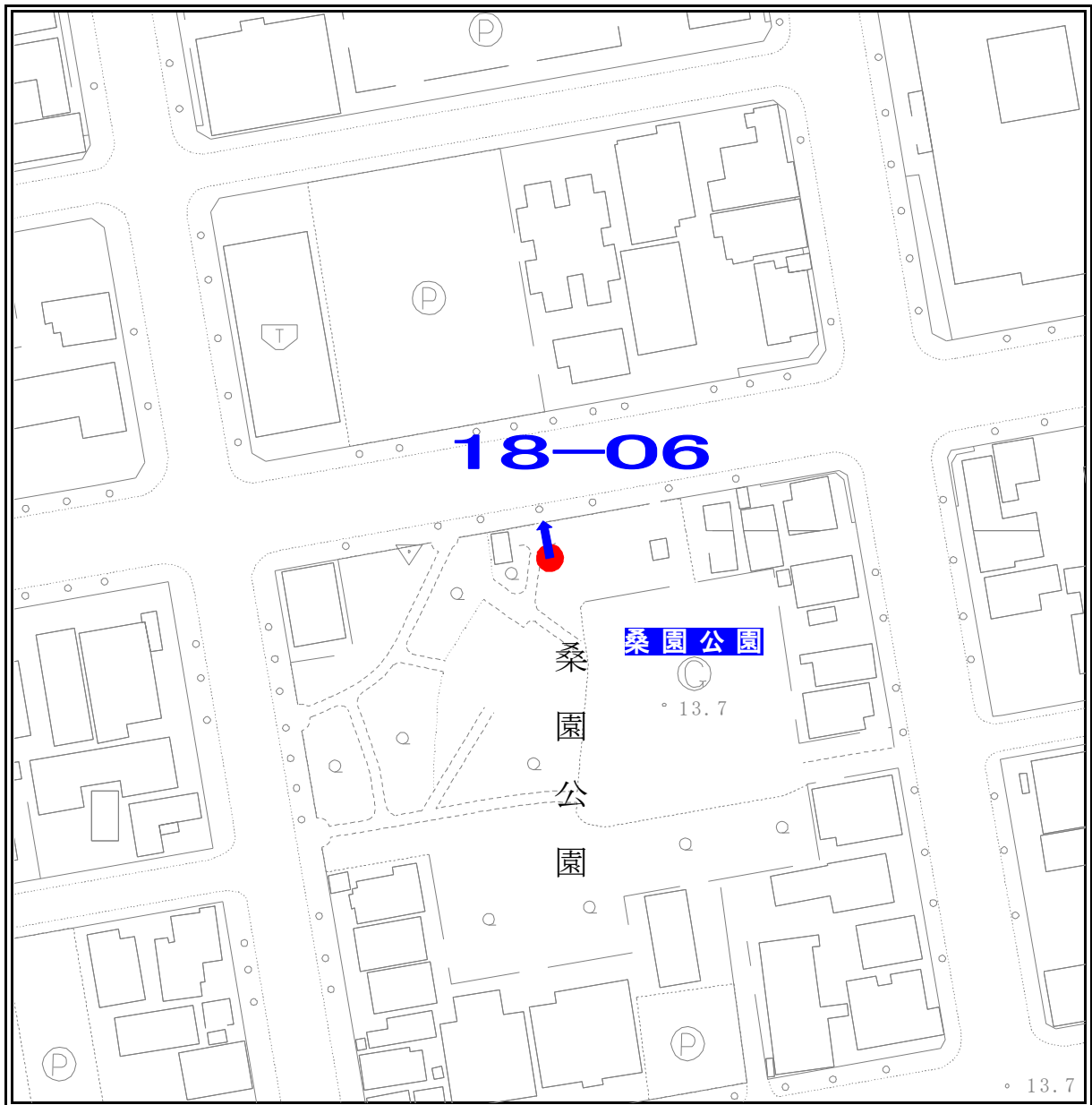
見取図



ポスター掲示場設置場所見取図

区名	札幌市中央区
投票区(投票所)名	第18投票区(桑園小学校)
掲示場の設置場所住所	中央区北7条西18丁目
掲示場の設置場所名称	桑園公園
掲示場の詳細	公園北側 北向きに設置
掲示場の設置場所	●
支柱の要・不要	要
掲示場の整理番号	18-06

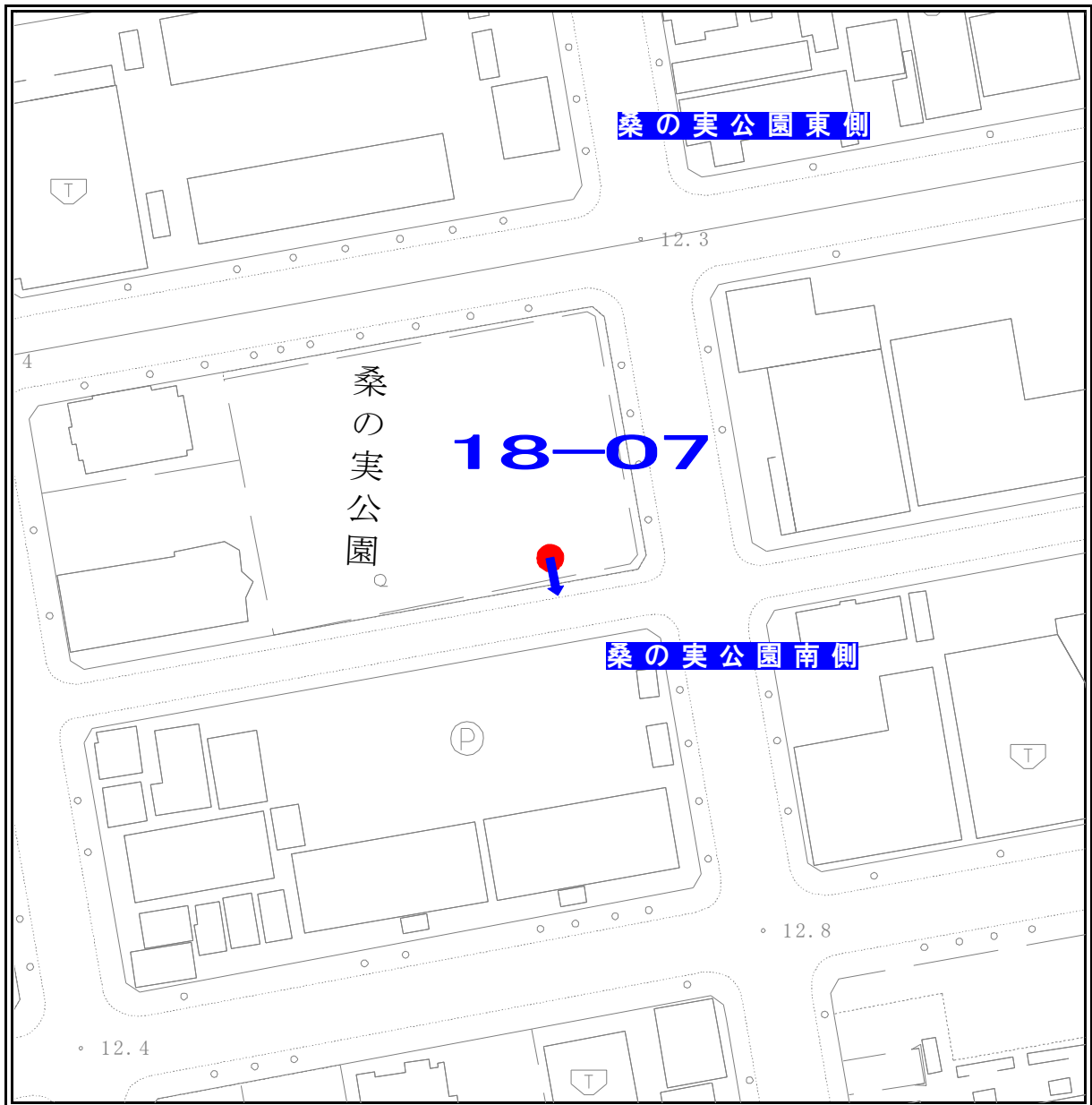
見取図



ポスター掲示場設置場所見取図

区名	札幌市中央区
投票区(投票所)名	第18投票区(桑園小学校)
掲示場の設置場所住所	中央区北10条西18丁目
掲示場の設置場所名称	桑の実公園南側
掲示場の詳細	フェンス 南向きに設置
掲示場の設置場所	●
支柱の要・不要	不要
掲示場の整理番号	18-07

見取図



ポスター掲示場設置場所見取図

区名	札幌市中央区
投票区(投票所)名	第18投票区(桑園小学校)
掲示場の設置場所住所	中央区北9条西15丁目
掲示場の設置場所名称	ツルハ前緑地帯
掲示場の詳細	ツルハ前の緑地帯 北東向きに設置
掲示場の設置場所	●
支柱の要・不要	要
掲示場の整理番号	18-08

見取図

