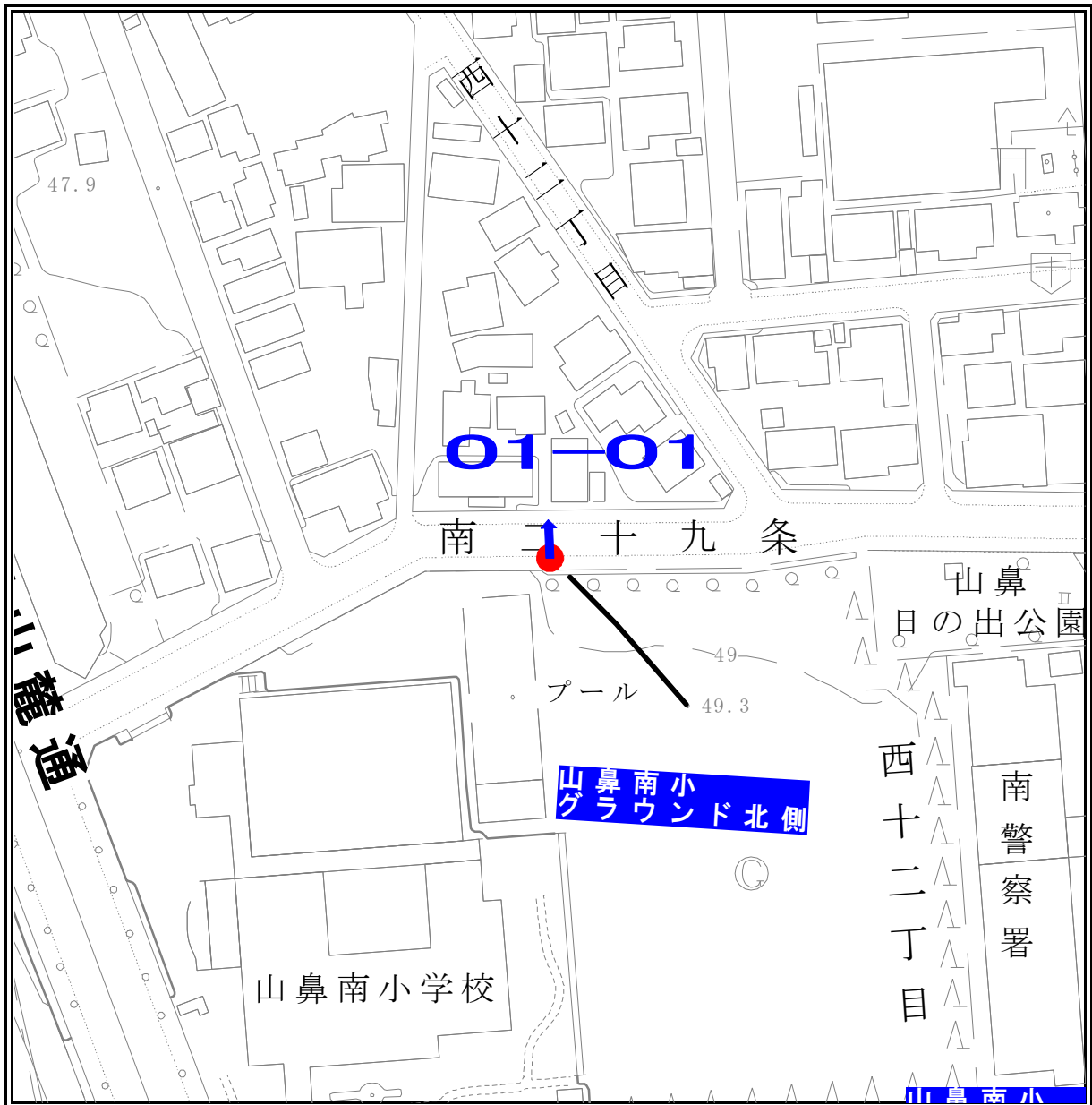


ポスター掲示場設置場所見取図

区名	札幌市中央区
投票区(投票所)名	第1投票区(山鼻南小学校)
掲示場の設置場所住所	中央区南29条西12丁目
掲示場の設置場所名称	山鼻南小学校グラウンド北側
掲示場の詳細	グラウンドの校舎側 フェンスに固定(吊り下げ) 北向
掲示場の設置場所	●
支柱の要・不要	不要
掲示場の整理番号	01-01

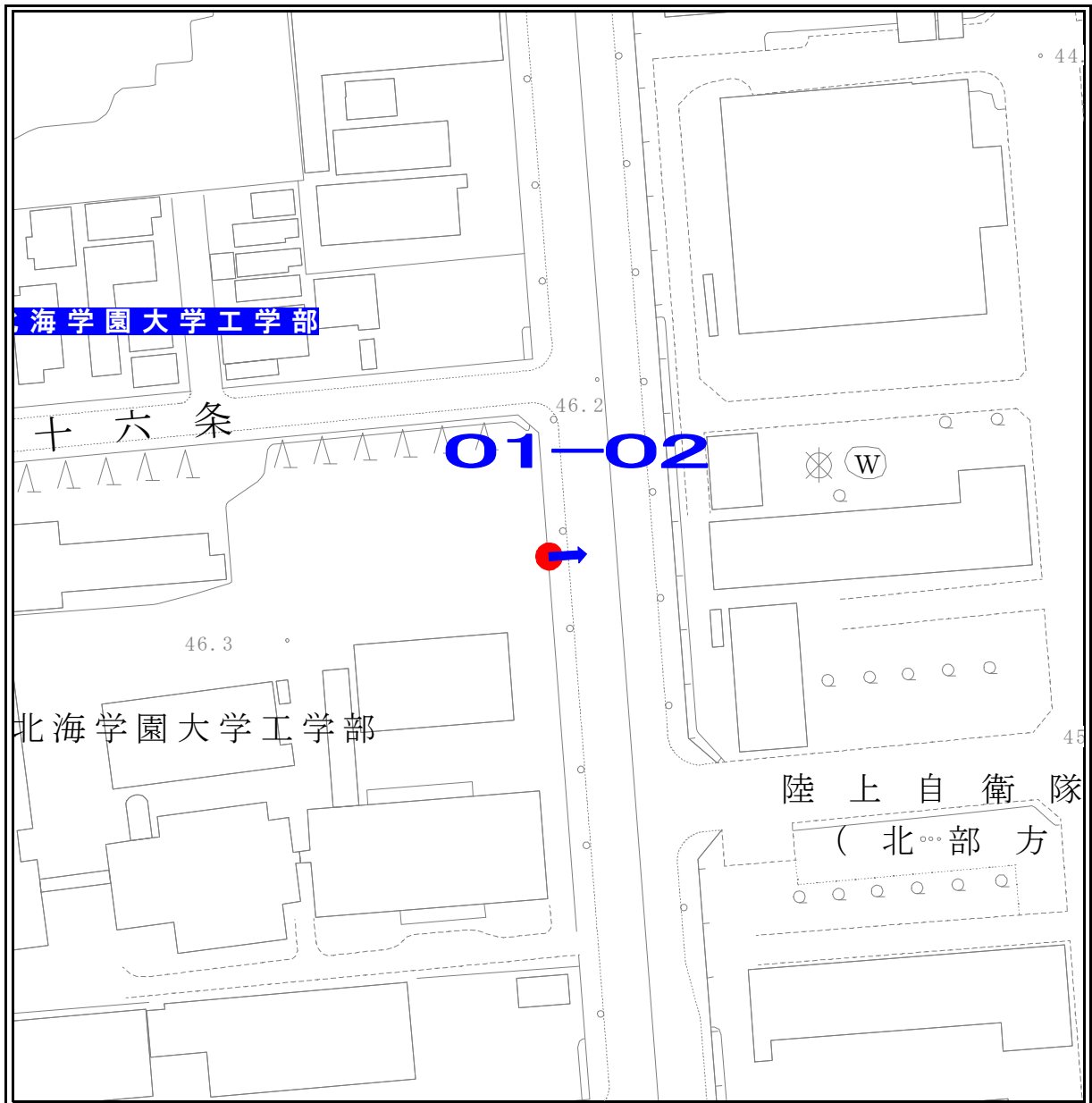
見取図



ポスター掲示場設置場所見取図

区名	札幌市中央区
投票区(投票所)名	第1投票区(山鼻南小学校)
掲示場の設置場所住所	中央区南26条西11丁目
掲示場の設置場所名称	北海学園大学工学部
掲示場の詳細	校舎南向、出入り口左側植え込み
掲示場の設置場所	●
支柱の要・不要	要
掲示場の整理番号	01-02

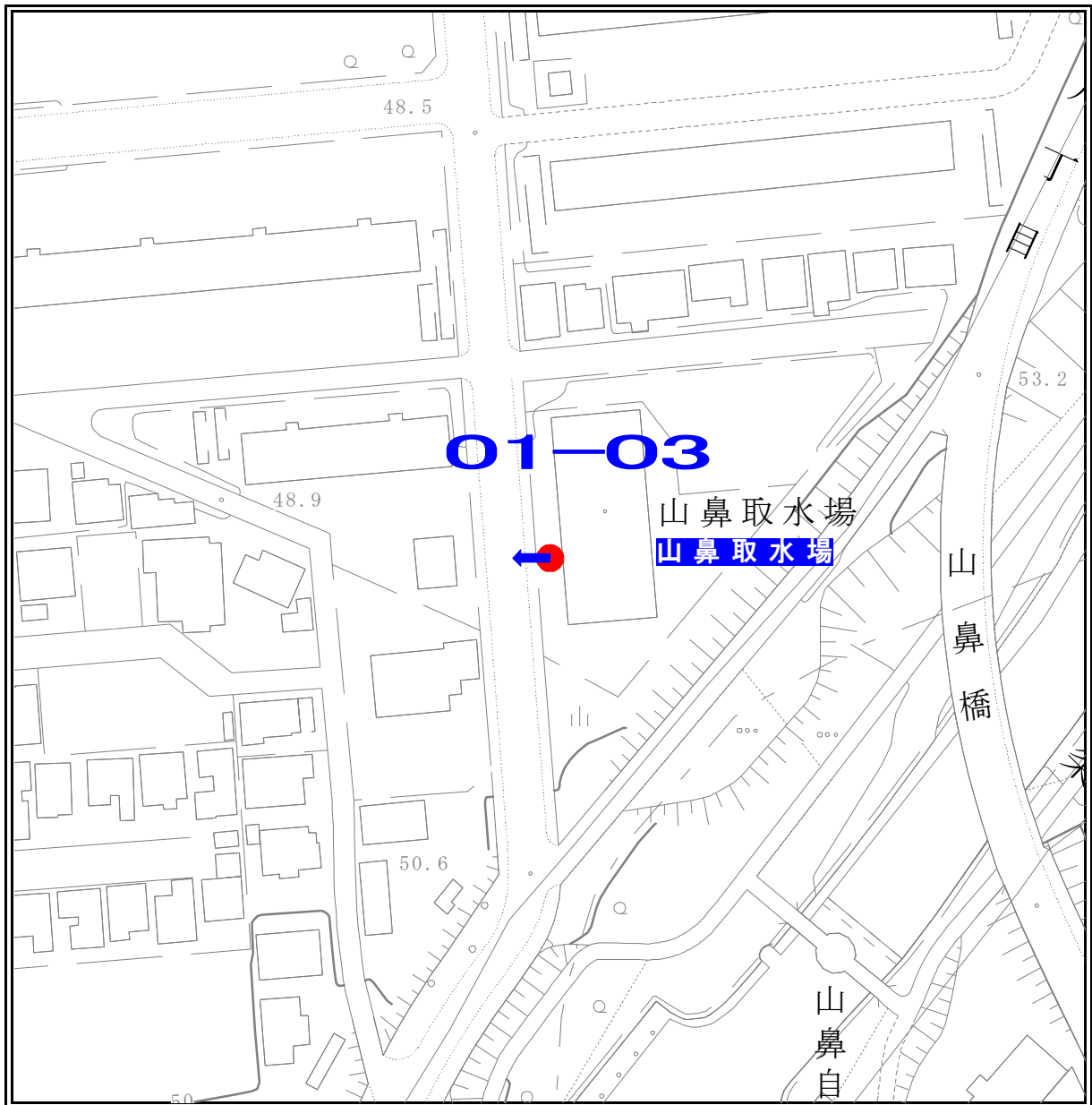
見取図



ポスター掲示場設置場所見取図

区名	札幌市中央区
投票区(投票所)名	第1投票区(山鼻南小学校)
掲示場の設置場所住所	中央区南29条西8丁目
掲示場の設置場所名称	山鼻取水場
掲示場の詳細	フェンスに固定
掲示場の設置場所	●
支柱の要・不要	不要
掲示場の整理番号	01-03

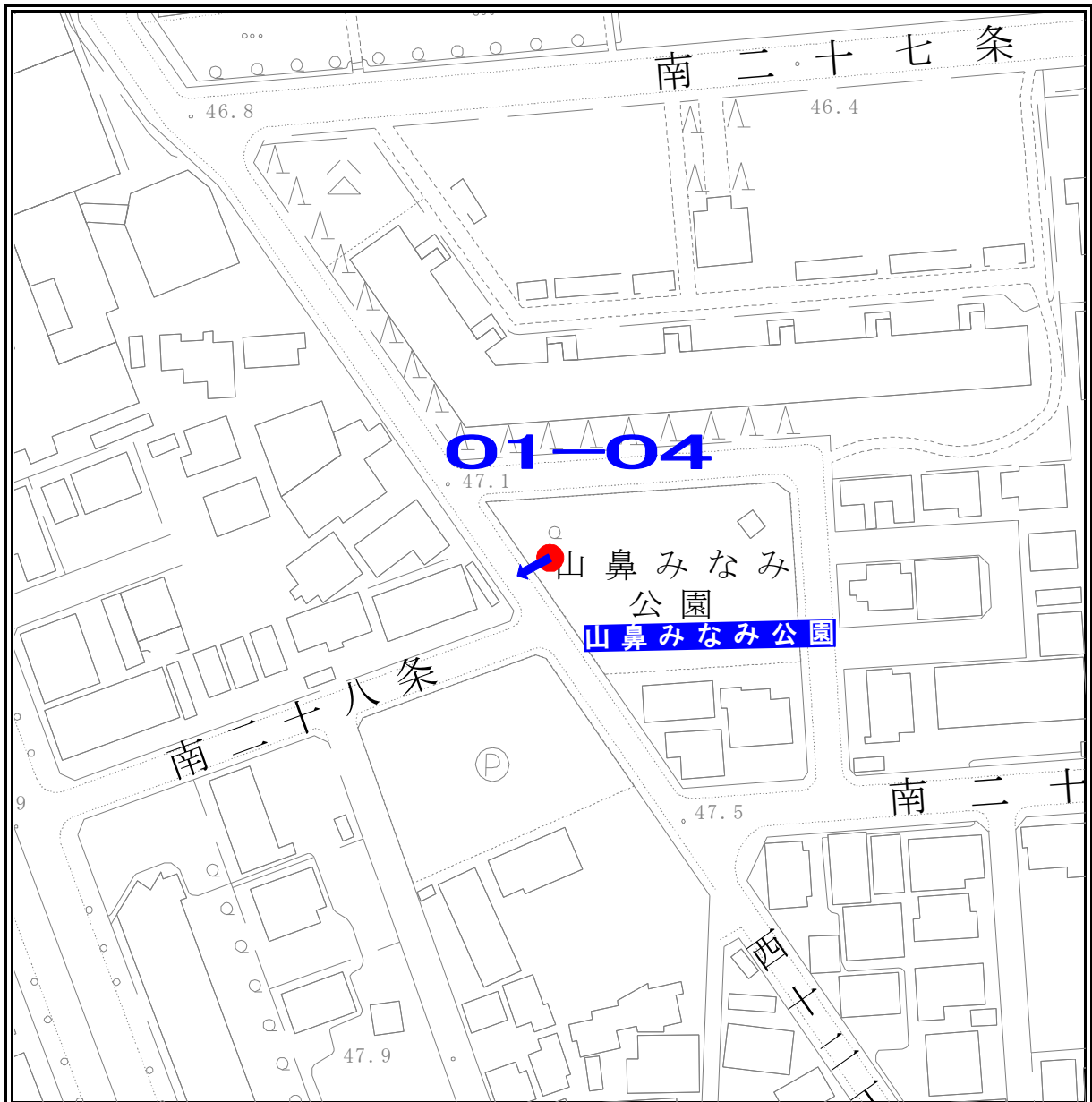
見取図



ポスター掲示場設置場所見取図

区名	札幌市中央区
投票区(投票所)名	第1投票区(山鼻南小学校)
掲示場の設置場所住所	中央区南27条西12丁目
掲示場の設置場所名称	山鼻みなみ公園
掲示場の詳細	公園西側西向
掲示場の設置場所	●
支柱の要・不要	要
掲示場の整理番号	01-04

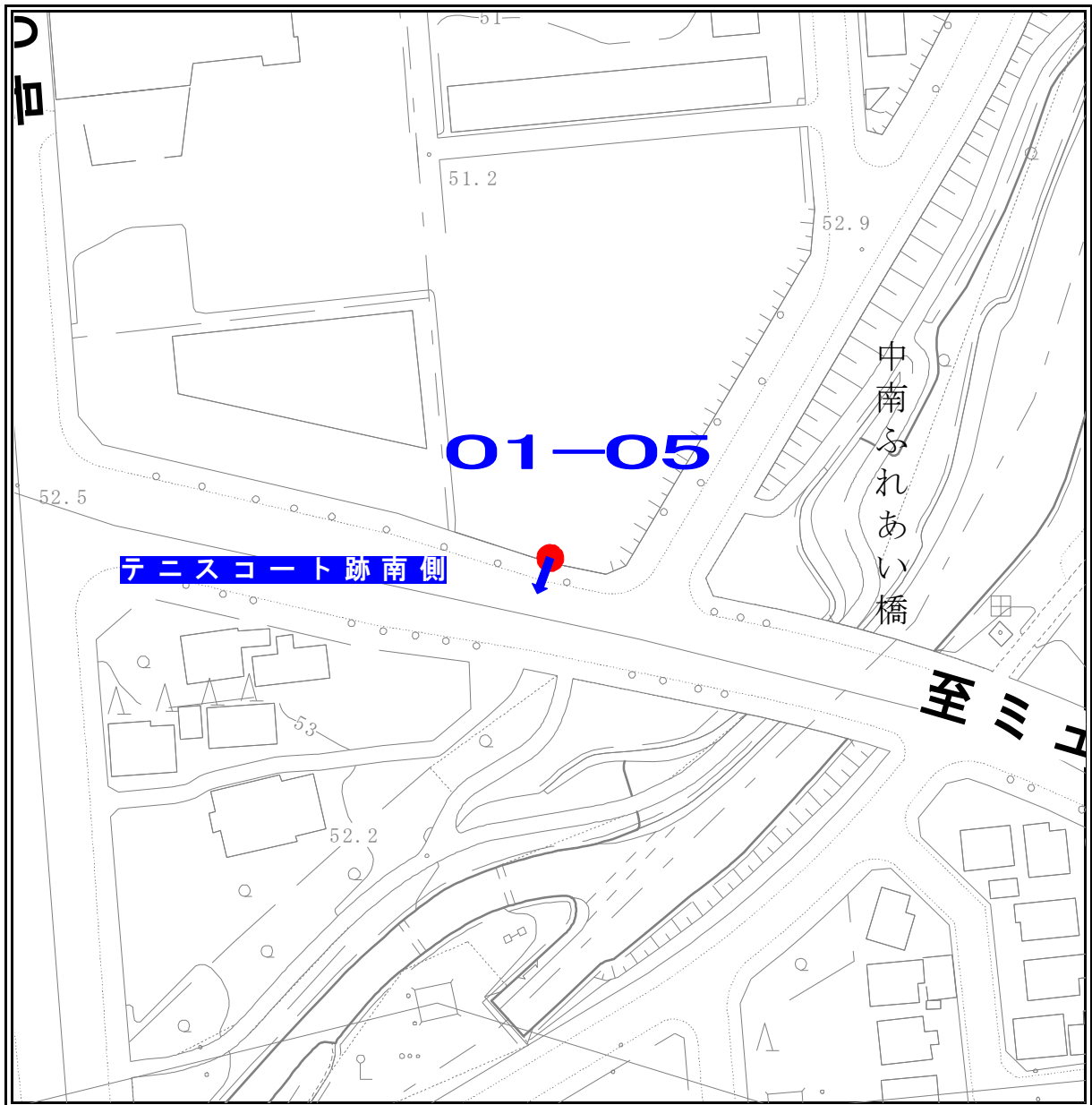
見取図



ポスター掲示場設置場所見取図

区名	札幌市中央区
投票区(投票所)名	第1投票区(山鼻南小学校)
掲示場の設置場所住所	中央区南30条西10丁目
掲示場の設置場所名称	テニスコート跡南側
掲示場の詳細	テニスコート南側防護柵に固定
掲示場の設置場所	●
支柱の要・不要	不要
掲示場の整理番号	01-05

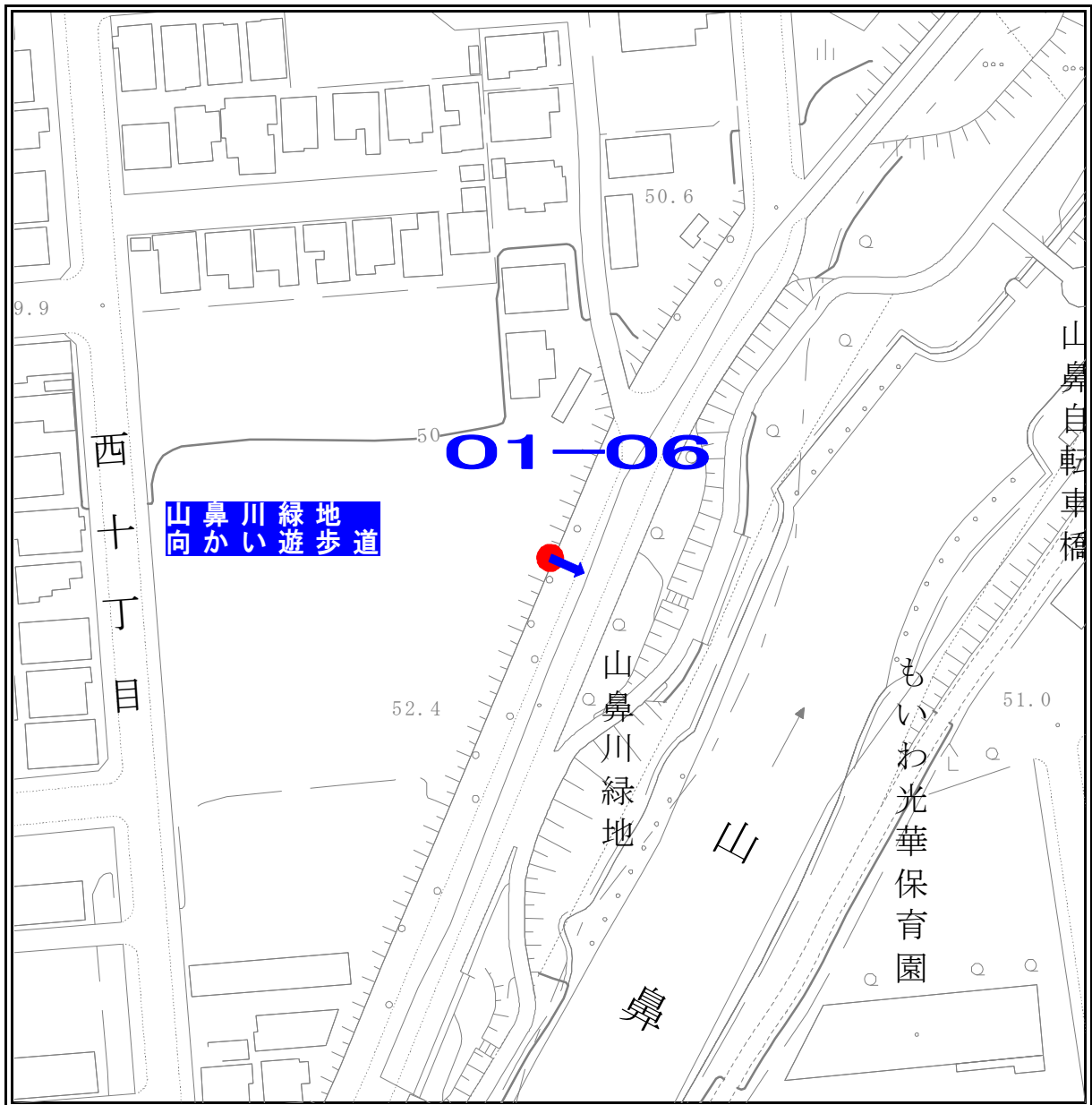
見取図



ポスター掲示場設置場所見取図

区名	札幌市中央区
投票区(投票所)名	第1投票区(山鼻南小学校)
掲示場の設置場所住所	中央区南29条西9丁目
掲示場の設置場所名称	山鼻川緑地向かい遊歩道
掲示場の詳細	郵政宿舎跡地側遊歩道フェンスに固定
掲示場の設置場所	●
支柱の要・不要	不要
掲示場の整理番号	01-06

見取図



ポスター掲示場設置場所見取図

区名	札幌市中央区
投票区(投票所)名	第1投票区(山鼻南小学校)
掲示場の設置場所住所	中央区南29条西12丁目
掲示場の設置場所名称	山鼻南小学校グラウンド南側
掲示場の詳細	フェンスに固定(吊り下げ)南向き
掲示場の設置場所	●
支柱の要・不要	不要
掲示場の整理番号	01-07

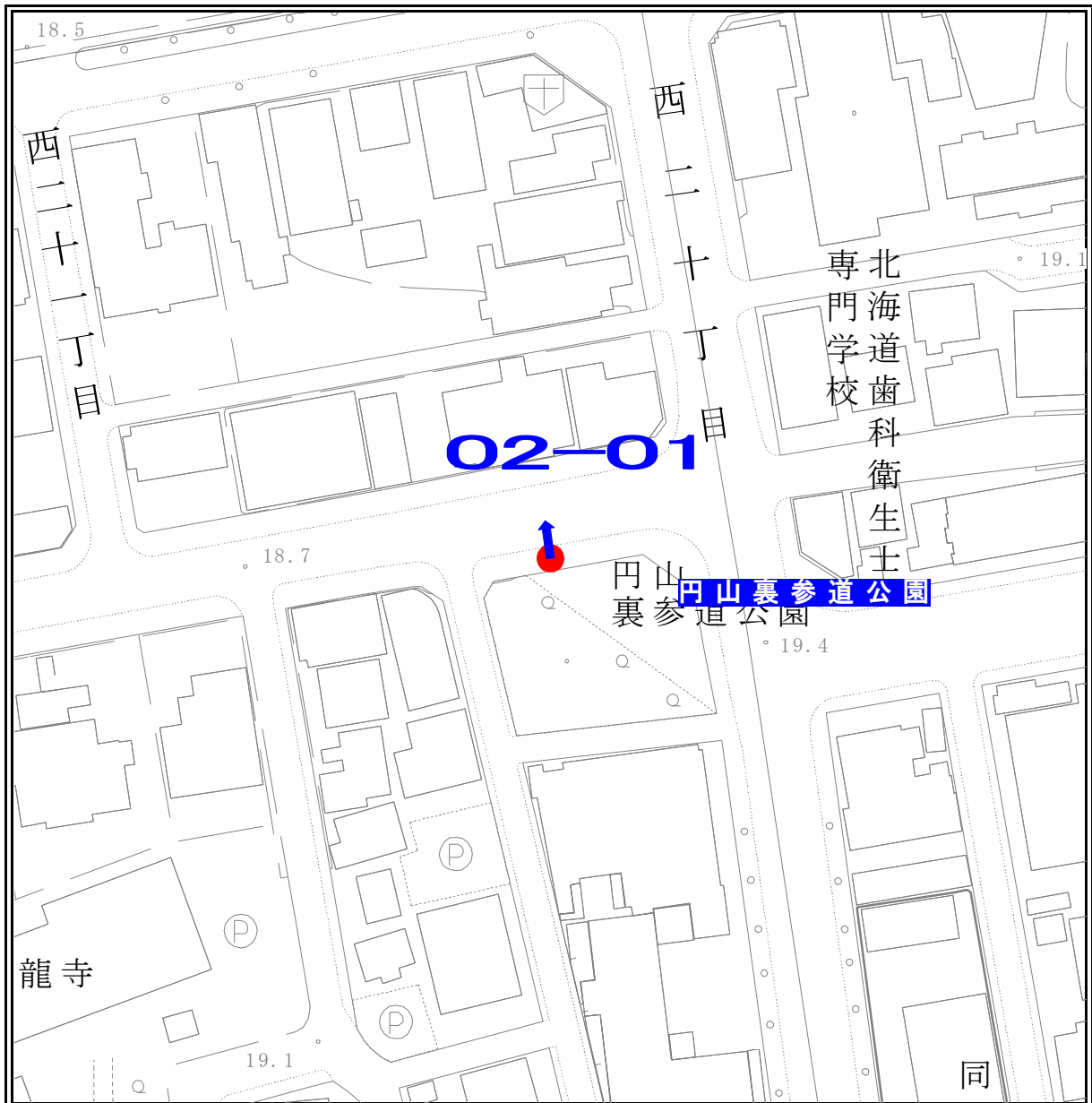
見取図



ポスター掲示場設置場所見取図

区名	札幌市中央区
投票区(投票所)名	第2投票区(札幌市視聴覚障がい者情報センター)
掲示場の設置場所住所	中央区南2条西20丁目
掲示場の設置場所名称	円山裏参道公園
掲示場の詳細	北側のフェンスに固定。公園の形状は変更になっている。
掲示場の設置場所	●
支柱の要・不要	不要
掲示場の整理番号	02-01

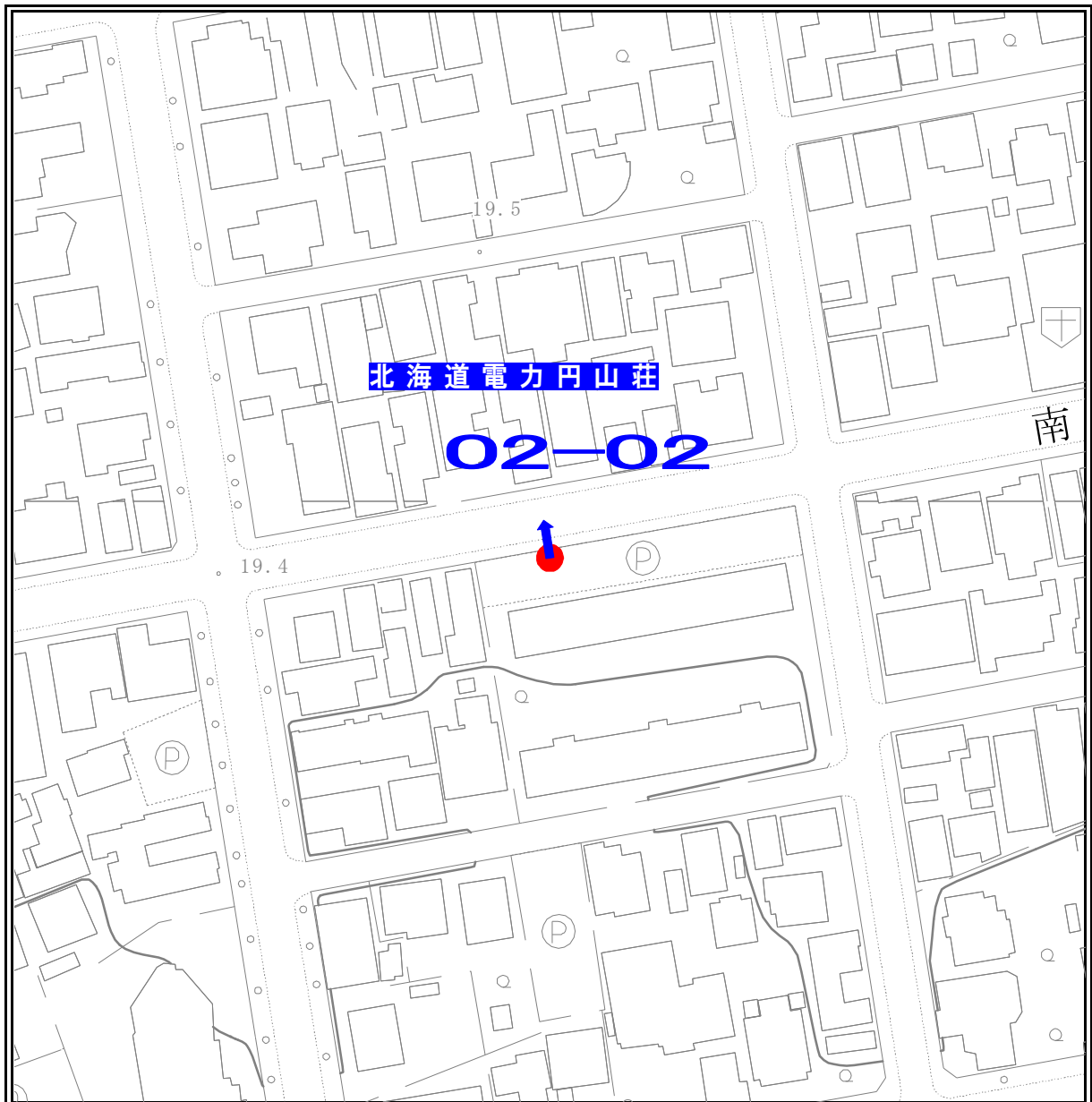
見取図



ポスター掲示場設置場所見取図

区名	札幌市中央区
投票区(投票所)名	第2投票区(札幌市視聴覚障がい者情報センター)
掲示場の設置場所住所	中央区南4条西22丁目
掲示場の設置場所名称	北海道電力円山荘
掲示場の詳細	円山荘北側フェンスに固定
掲示場の設置場所	●
支柱の要・不要	不要
掲示場の整理番号	02-02

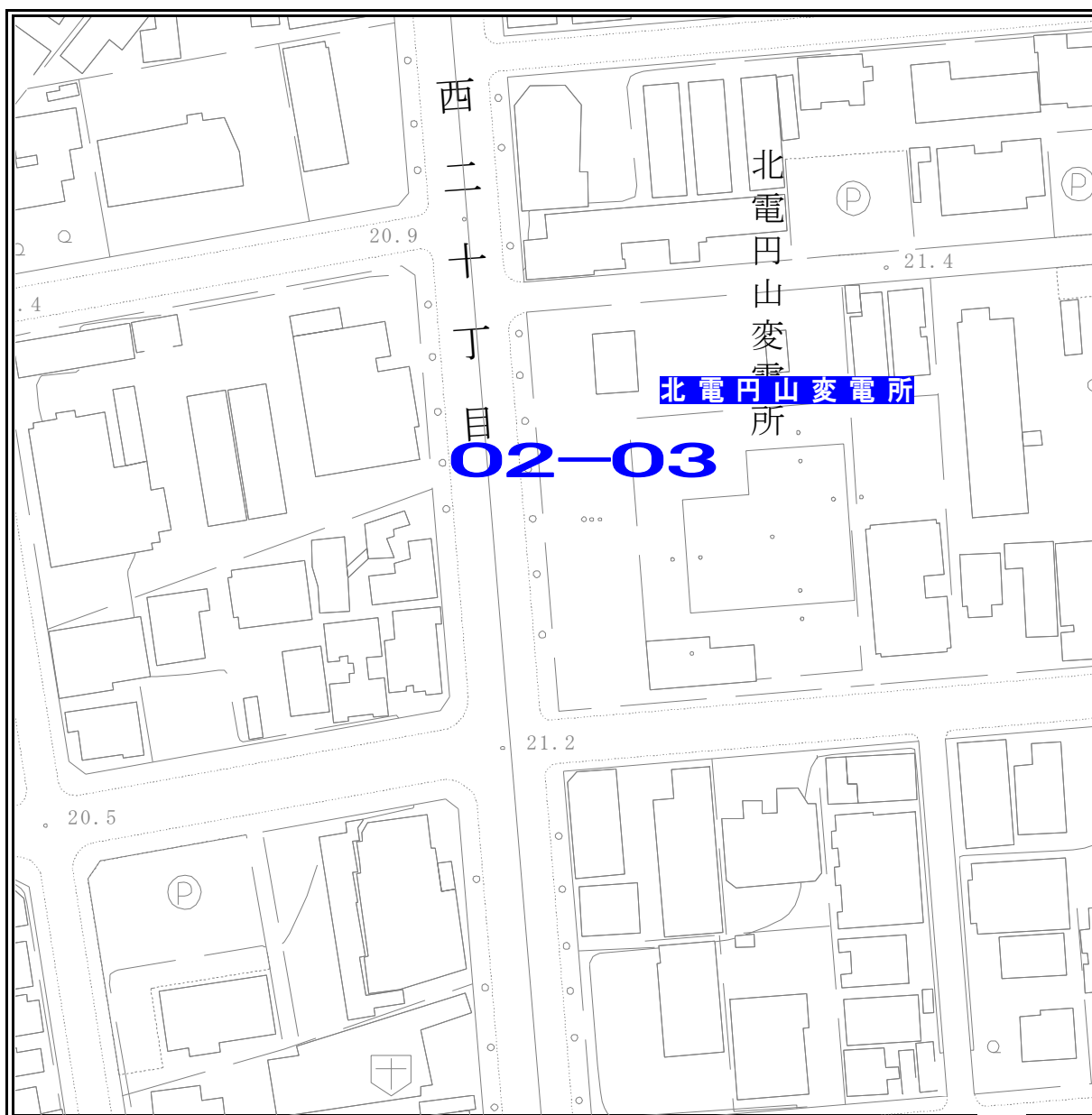
見取図



ポスター掲示場設置場所見取図

区名	札幌市中央区
投票区(投票所)名	第2投票区(札幌市視聴覚障がい者情報センター)
掲示場の設置場所住所	中央区南6条西18丁目
掲示場の設置場所名称	北電円山変電所
掲示場の詳細	ゲート左側フェンスに固定
掲示場の設置場所	●
支柱の要・不要	不要
掲示場の整理番号	02-03

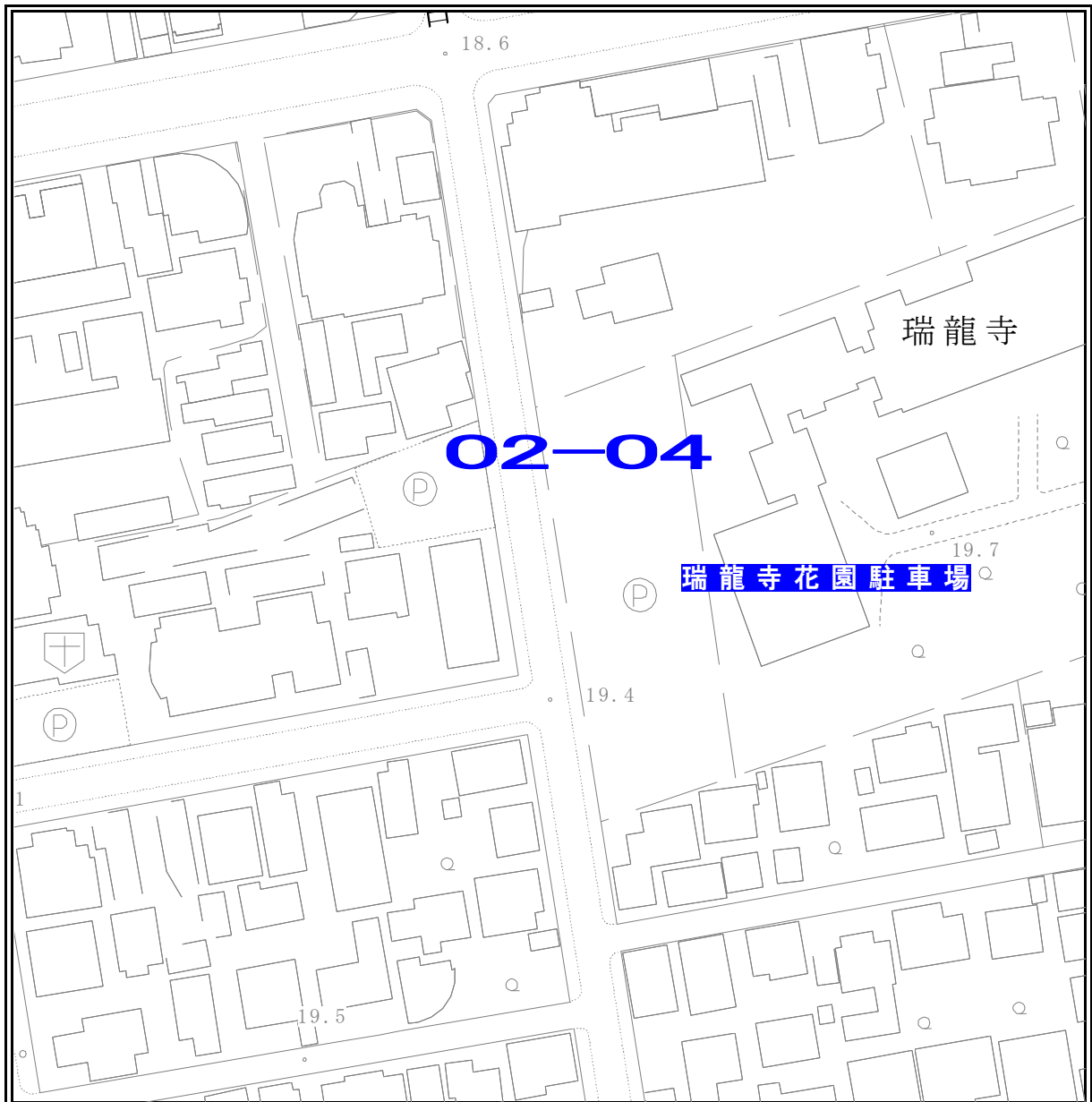
見取図



ポスター掲示場設置場所見取図

区名	札幌市中央区
投票区(投票所)名	第2投票区(札幌市視聴覚障がい者情報センター)
掲示場の設置場所住所	中央区南2条西21丁目
掲示場の設置場所名称	瑞龍寺花園駐車場
掲示場の詳細	
掲示場の設置場所	●
支柱の要・不要	不要
掲示場の整理番号	02-04

見取図



ポスター掲示場設置場所見取図

区名	札幌市中央区
投票区(投票所)名	第2投票区(札幌市視聴覚障がい者情報センター)
掲示場の設置場所住所	大通西19丁目
掲示場の設置場所名称	社会福祉総合センター
掲示場の詳細	建物北側、赤茶色の低い囲いの内側に設置
掲示場の設置場所	●
支柱の要・不要	要
掲示場の整理番号	02-05

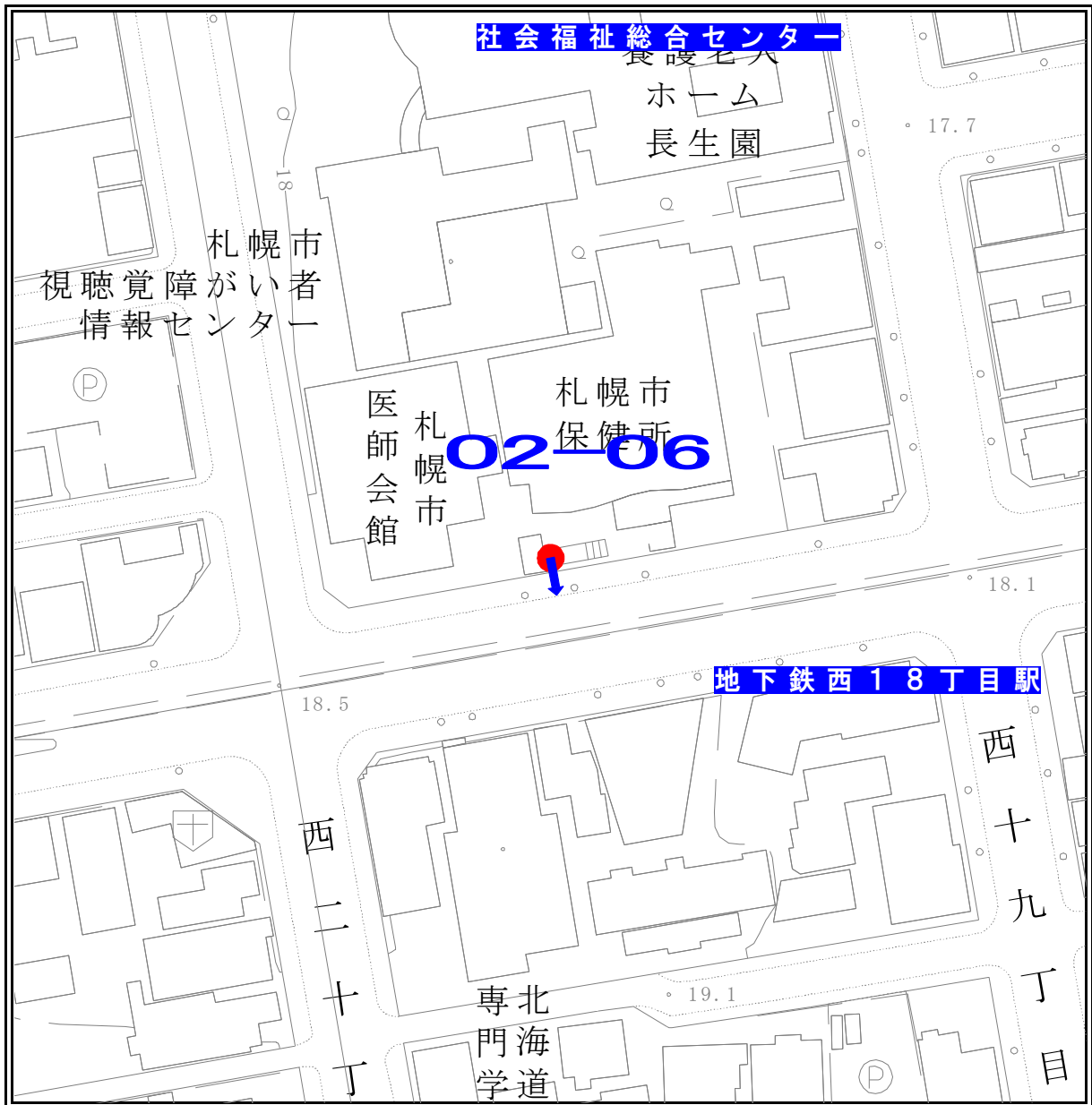
見取図



ポスター掲示場設置場所見取図

区名	札幌市中央区
投票区(投票所)名	第2投票区(札幌市視聴覚障がい者情報センター)
掲示場の設置場所住所	中央区大通西19丁目
掲示場の設置場所名称	地下鉄西18丁目駅
掲示場の詳細	保健所入口付近の地下鉄出入口に設置
掲示場の設置場所	●
支柱の要・不要	要
掲示場の整理番号	02-06

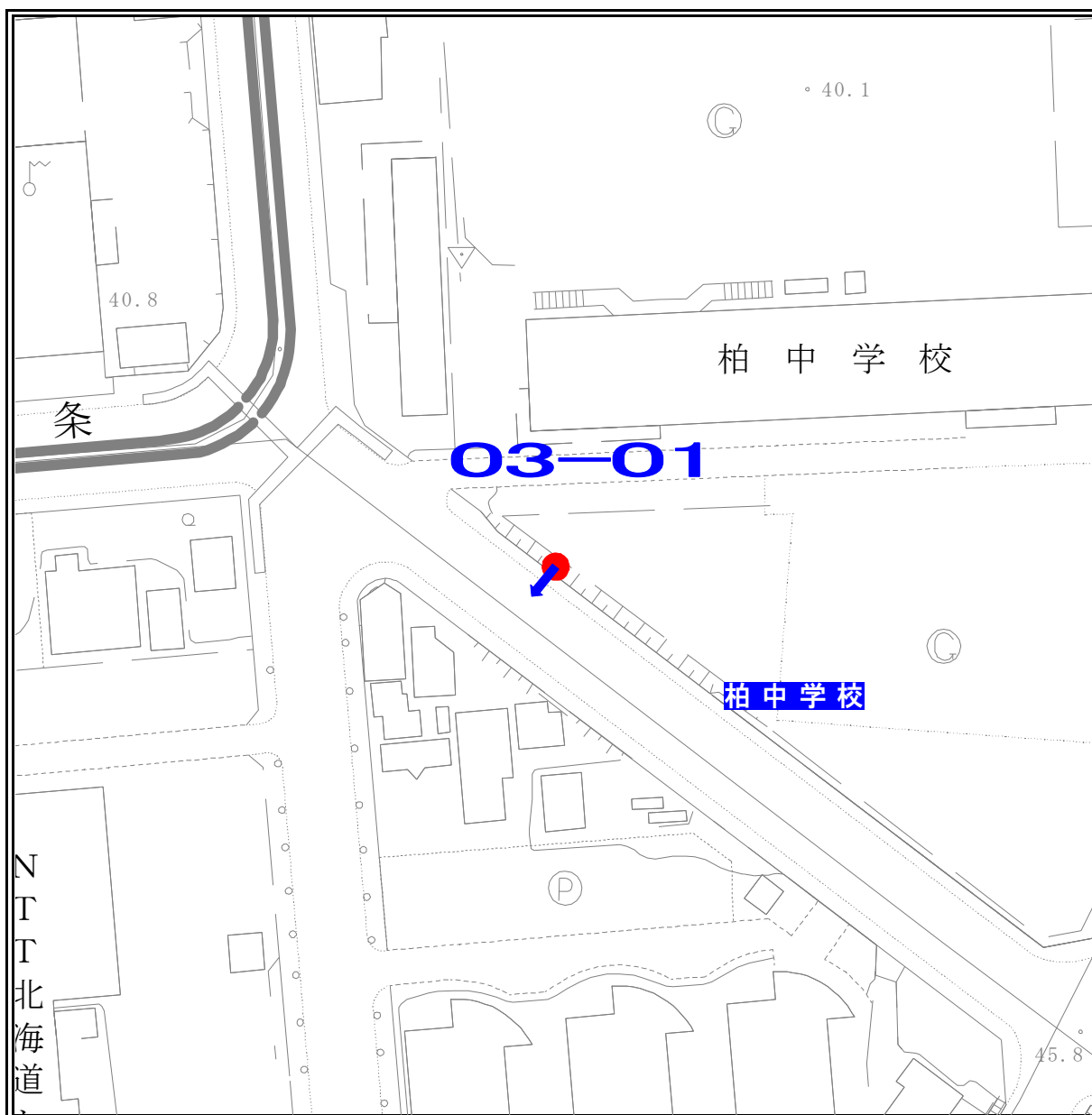
見取図



ポスター掲示場設置場所見取図

区 名	札幌市中央区
投票区(投票所)名	第3投票区(柏中学校)
掲示場の設置場所住所	中央区南21条西5丁目
掲示場の設置場所名称	柏中学校
掲示場の詳細	正門東側歩道フェンスに固定
掲示場の設置場所	●
支柱の要・不要	不要
掲示場の整理番号	03-01

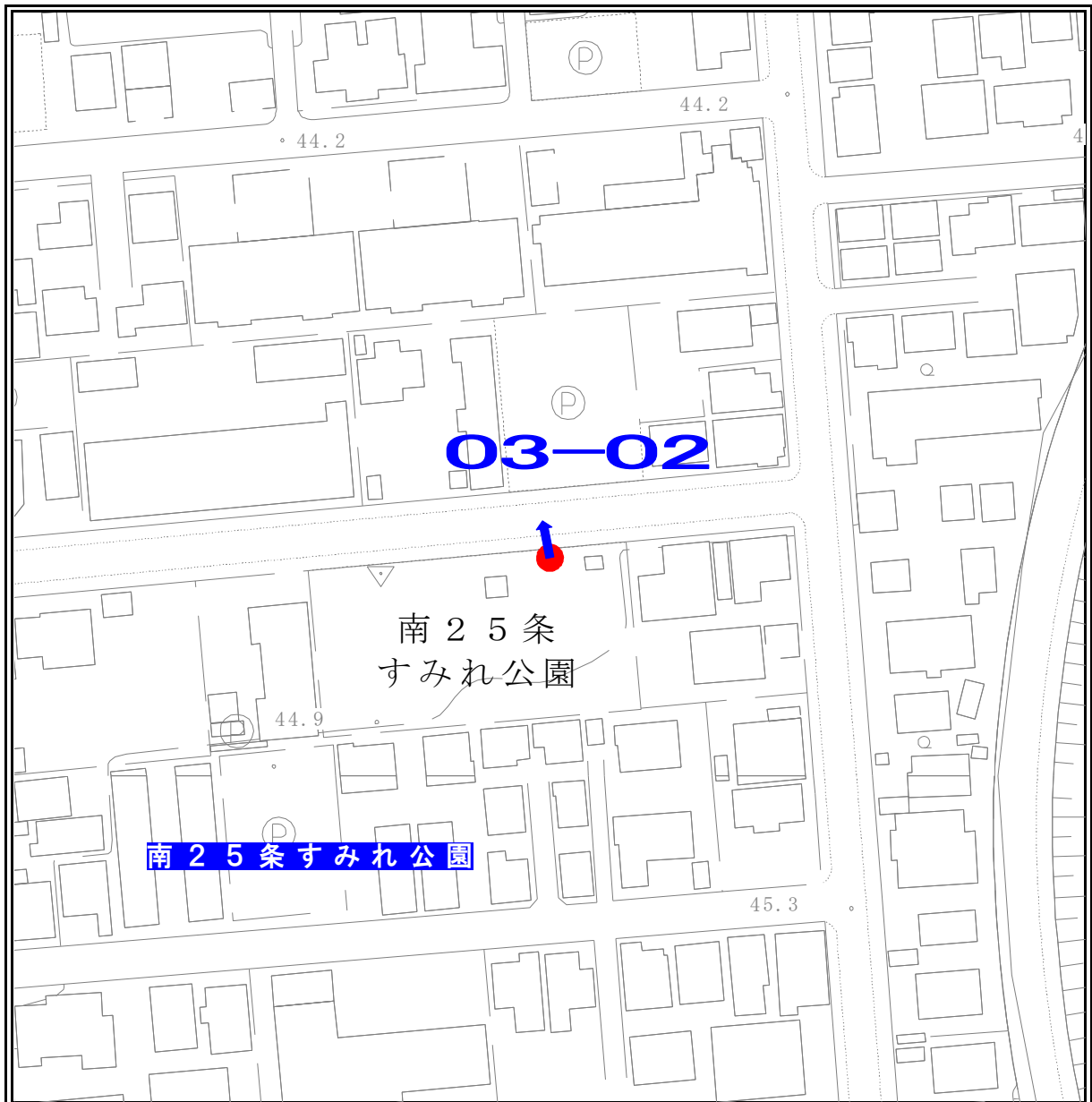
見取図



ポスター掲示場設置場所見取図

区名	札幌市中央区
投票区(投票所)名	第3投票区(柏中学校)
掲示場の設置場所住所	中央区南25条西8丁目
掲示場の設置場所名称	南25条すみれ公園
掲示場の詳細	公園北側北向
掲示場の設置場所	●
支柱の要・不要	要
掲示場の整理番号	03-02

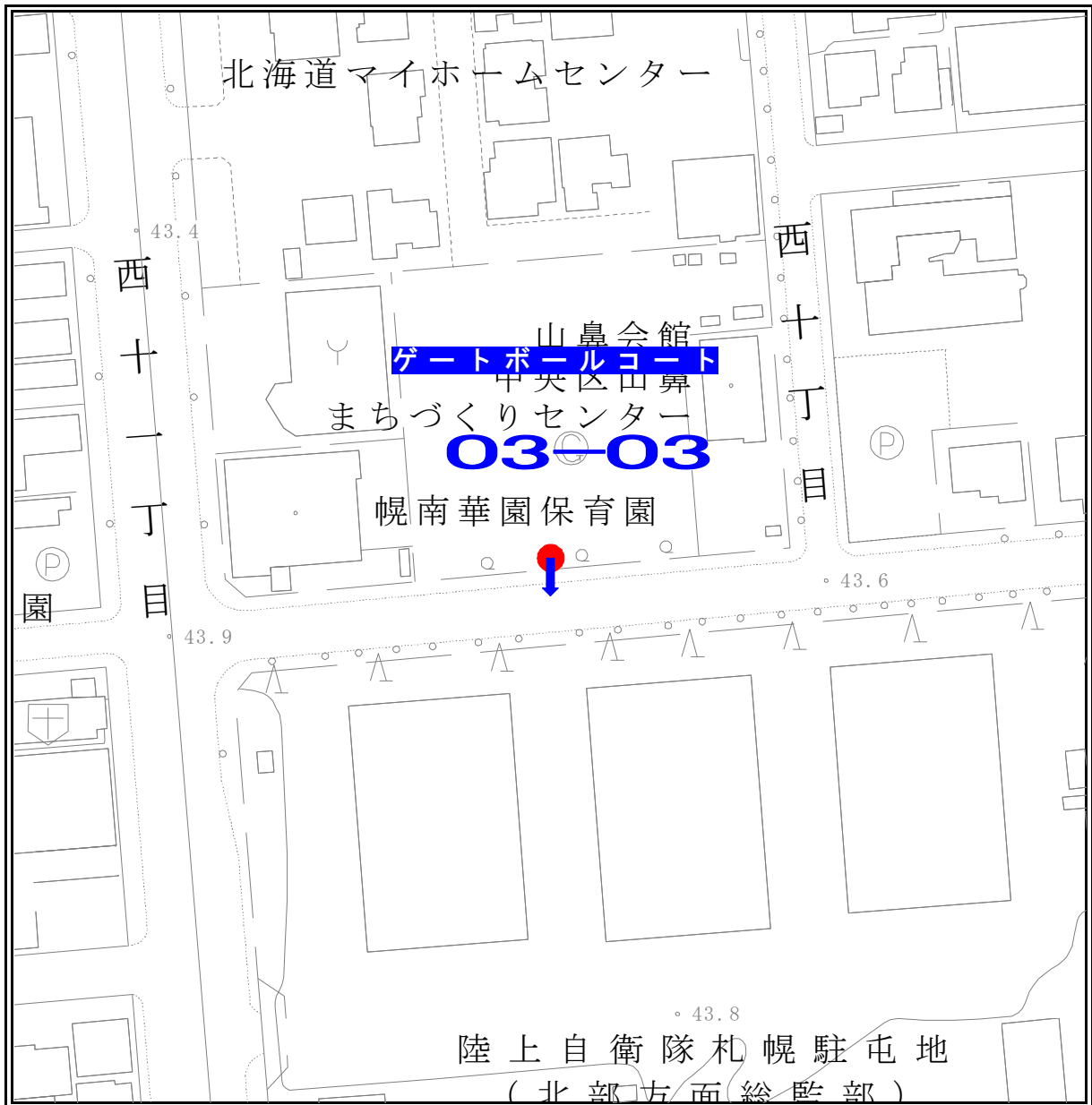
見取図



ポスター掲示場設置場所見取図

区名	札幌市中央区
投票区(投票所)名	第3投票区(柏中学校)
掲示場の設置場所住所	中央区南23条西10丁目
掲示場の設置場所名称	ゲートボールコート
掲示場の詳細	コート南側フェンスに固定。中央寄りに設置
掲示場の設置場所	●
支柱の要・不要	要
掲示場の整理番号	03-03

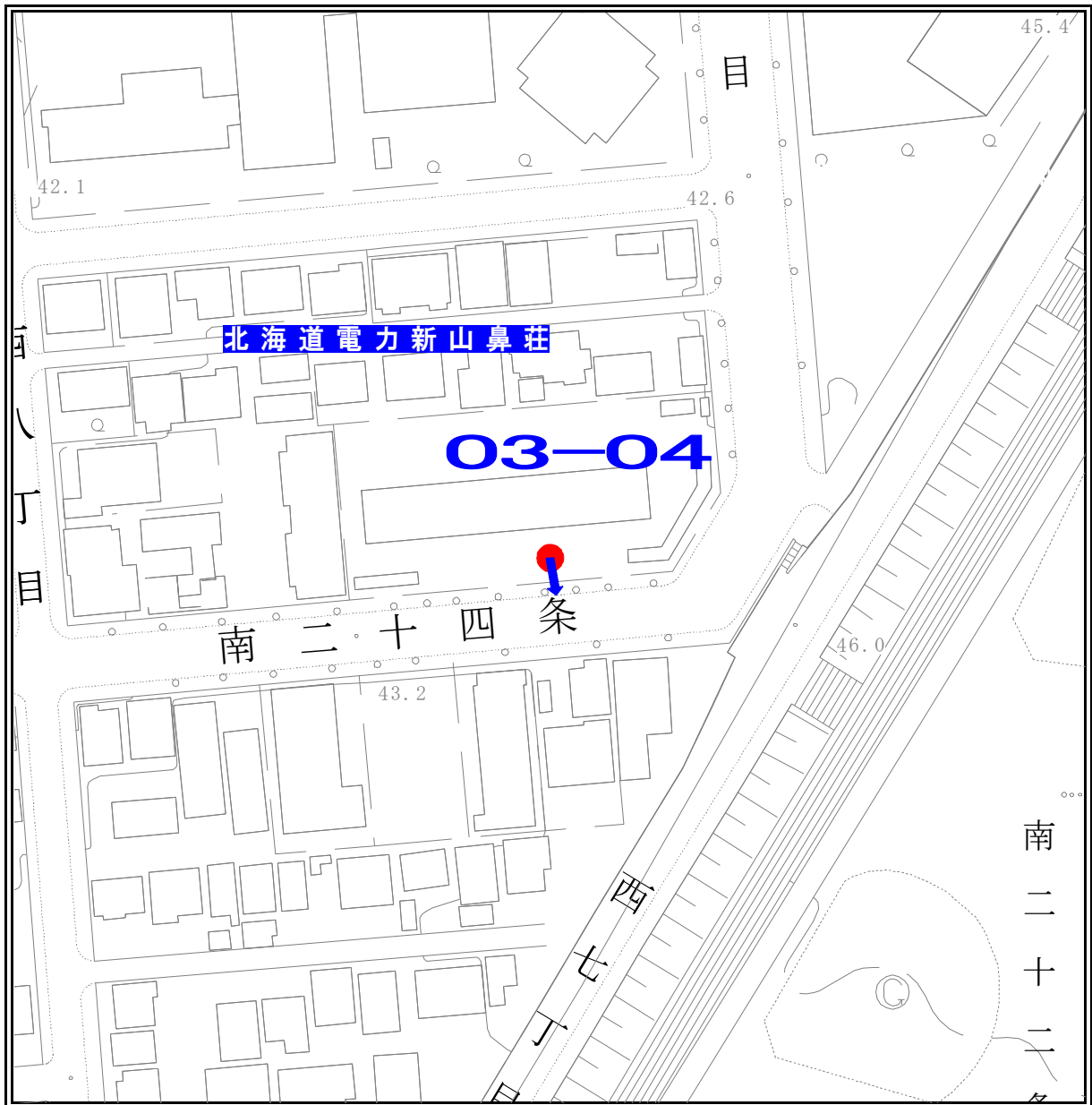
見取図



ポスター掲示場設置場所見取図

区名	札幌市中央区
投票区(投票所)名	第3投票区(柏中学校)
掲示場の設置場所住所	中央区南23条西7丁目
掲示場の設置場所名称	北海道電力新山鼻荘
掲示場の詳細	新山鼻荘南側 フェンスに固定
掲示場の設置場所	●
支柱の要・不要	不要
掲示場の整理番号	03-04

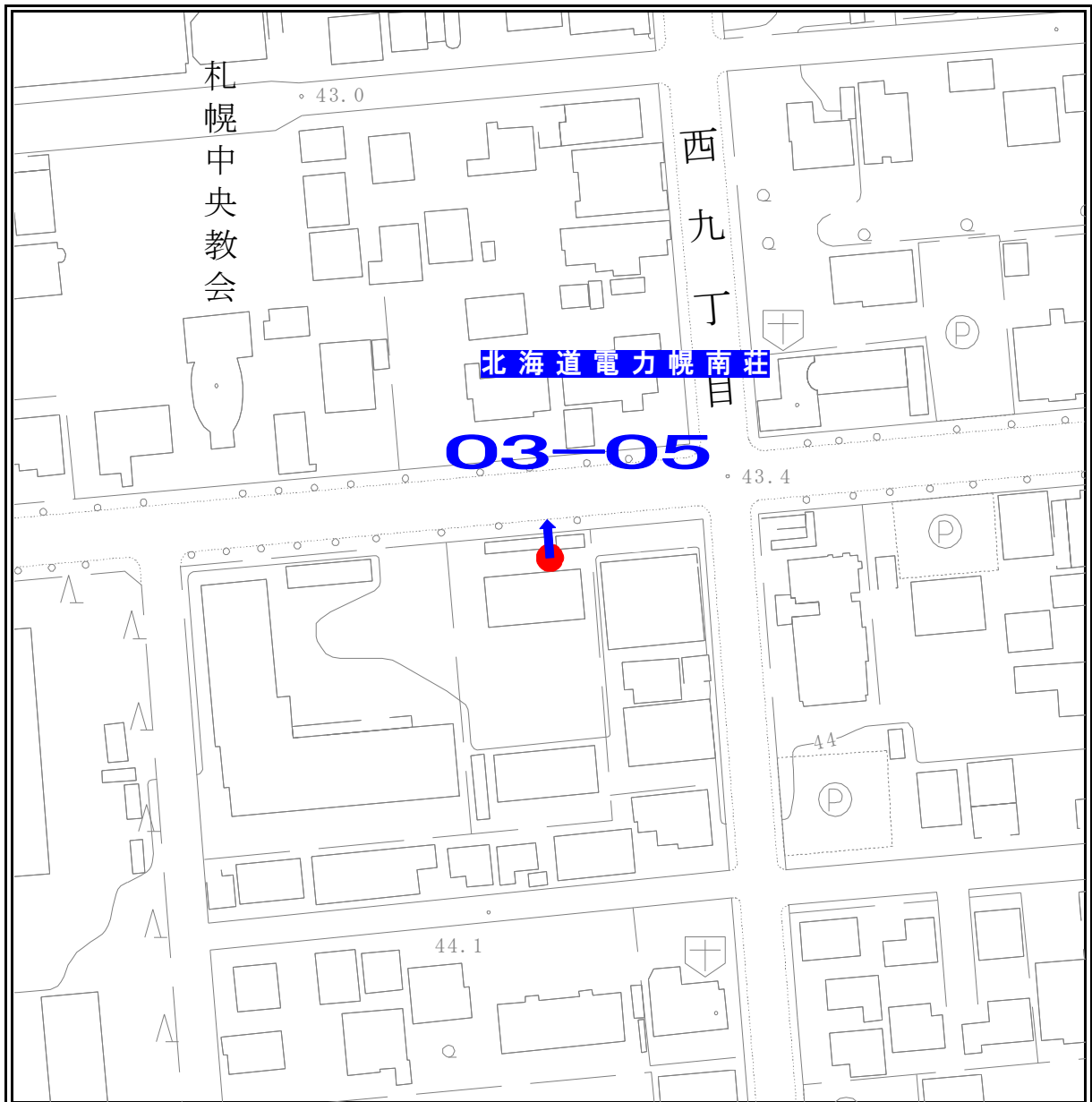
見取図



ポスター掲示場設置場所見取図

区名	札幌市中央区
投票区(投票所)名	第3投票区(柏中学校)
掲示場の設置場所住所	中央区南24条西9丁目
掲示場の設置場所名称	北海道電力幌南荘
掲示場の詳細	宿舍北側塀に固定
掲示場の設置場所	●
支柱の要・不要	不要
掲示場の整理番号	03-05

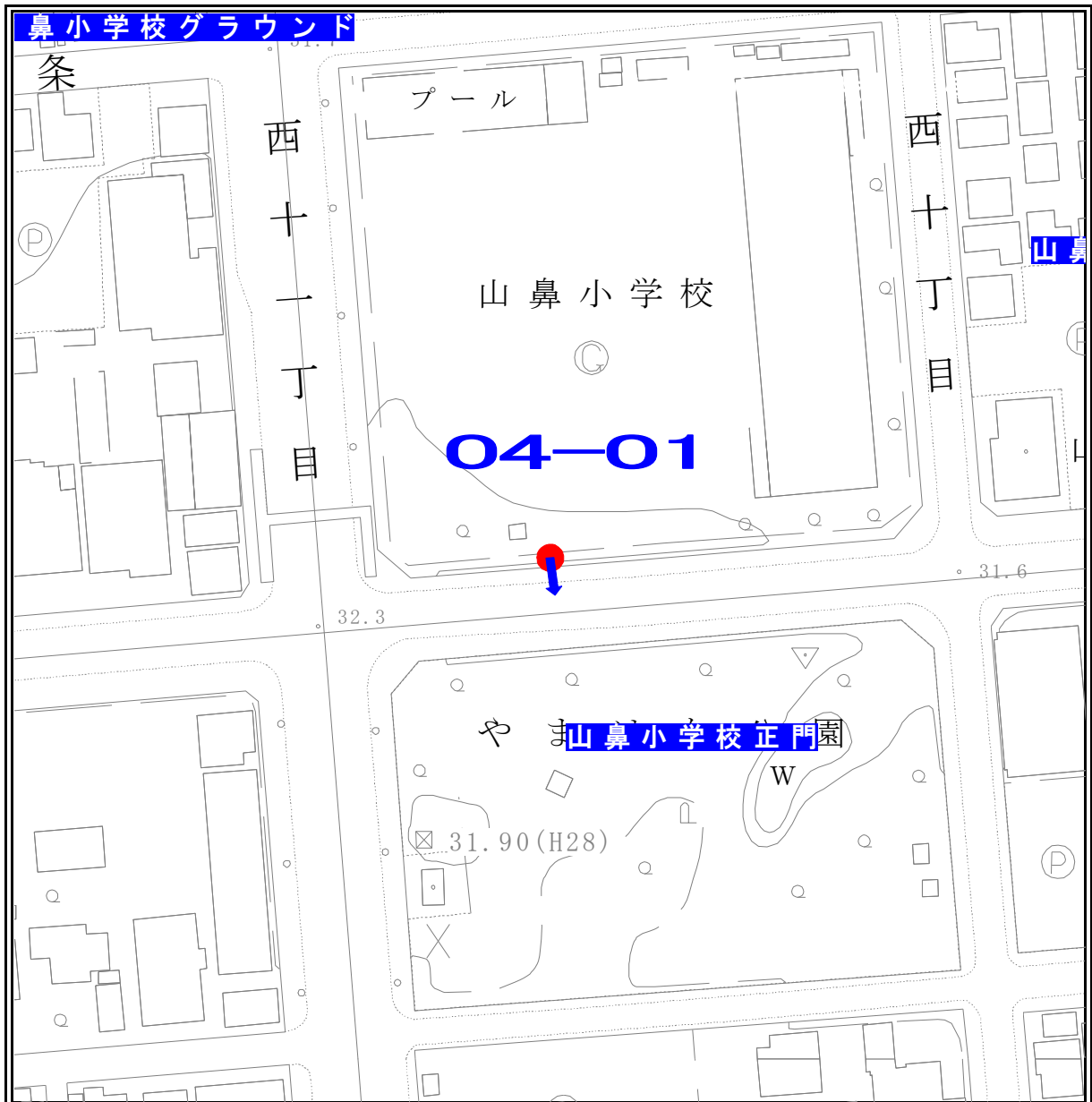
見取図



ポスター掲示場設置場所見取図

区名	札幌市中央区
投票区(投票所)名	第4投票区(山鼻小学校)
掲示場の設置場所住所	中央区南14条西10丁目
掲示場の設置場所名称	山鼻小学校正門
掲示場の詳細	正門西側 既設看板あるため教頭先生指示の場所に設置すること
掲示場の設置場所	●
支柱の要・不要	要
掲示場の整理番号	04-01

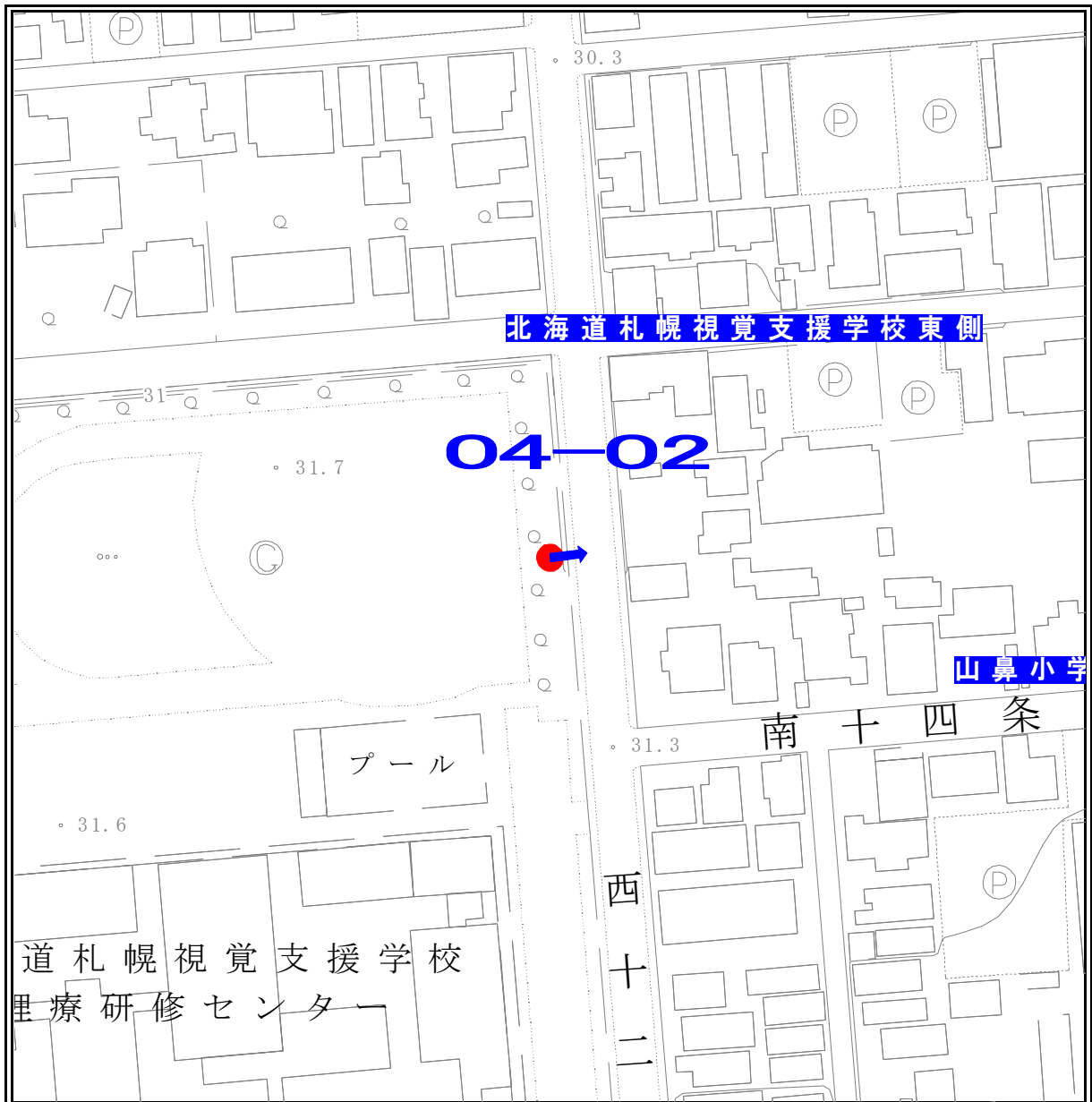
見取図



ポスター掲示場設置場所見取図

区名	札幌市中央区
投票区(投票所)名	第4投票区(山鼻小学校)
掲示場の設置場所住所	中央区南14条西12丁目
掲示場の設置場所名称	北海道札幌視覚支援学校東側
掲示場の詳細	グラウンドフェンスに固定 芝生に埋め込まない
掲示場の設置場所	●
支柱の要・不要	不要
掲示場の整理番号	04-02

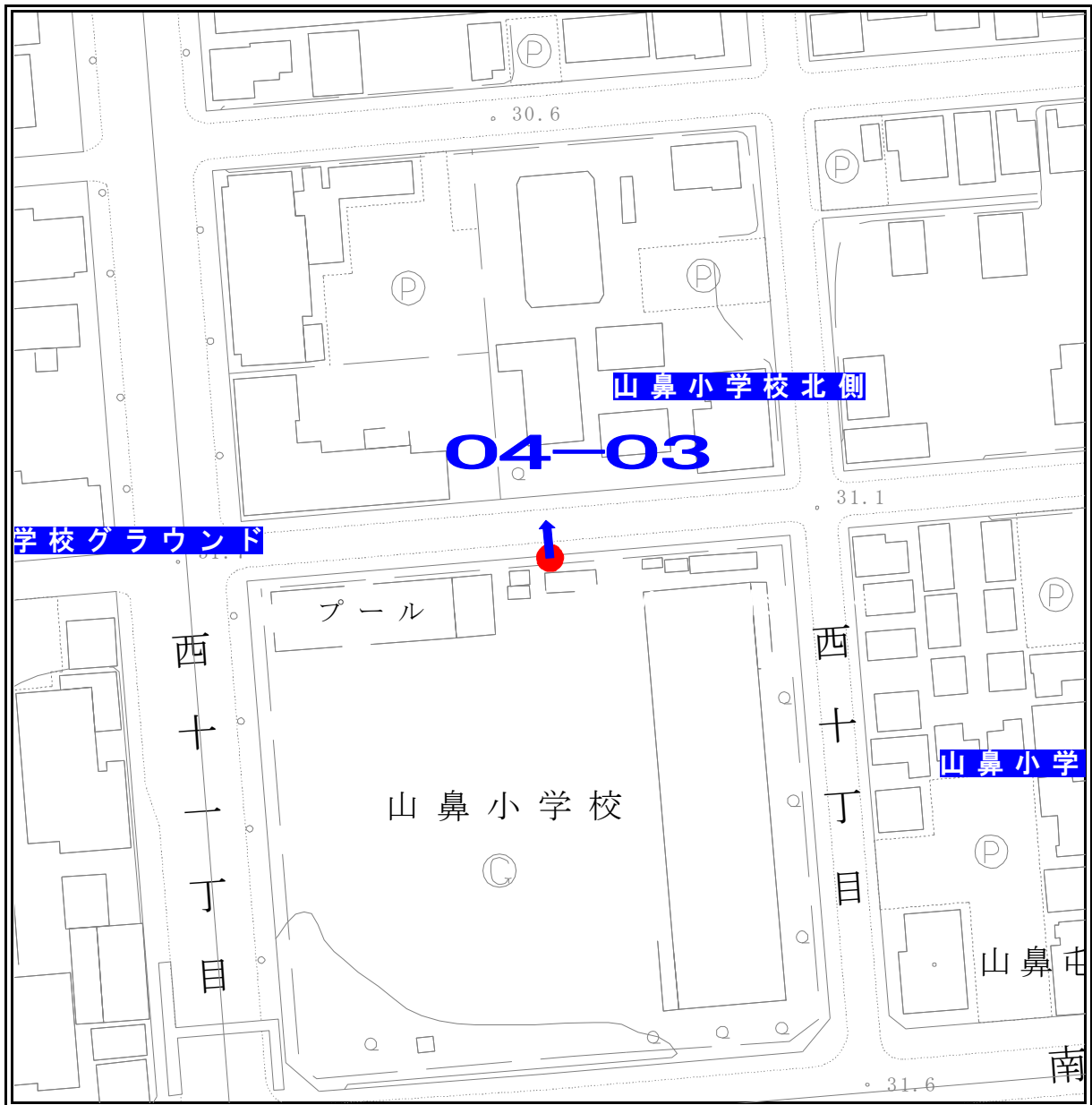
見取図



ポスター掲示場設置場所見取図

区名	札幌市中央区
投票区(投票所)名	第4投票区(山鼻小学校)
掲示場の設置場所住所	中央区南14条西10丁目
掲示場の設置場所名称	山鼻小学校北側
掲示場の詳細	柵に固定
掲示場の設置場所	●
支柱の要・不要	不要
掲示場の整理番号	04-03

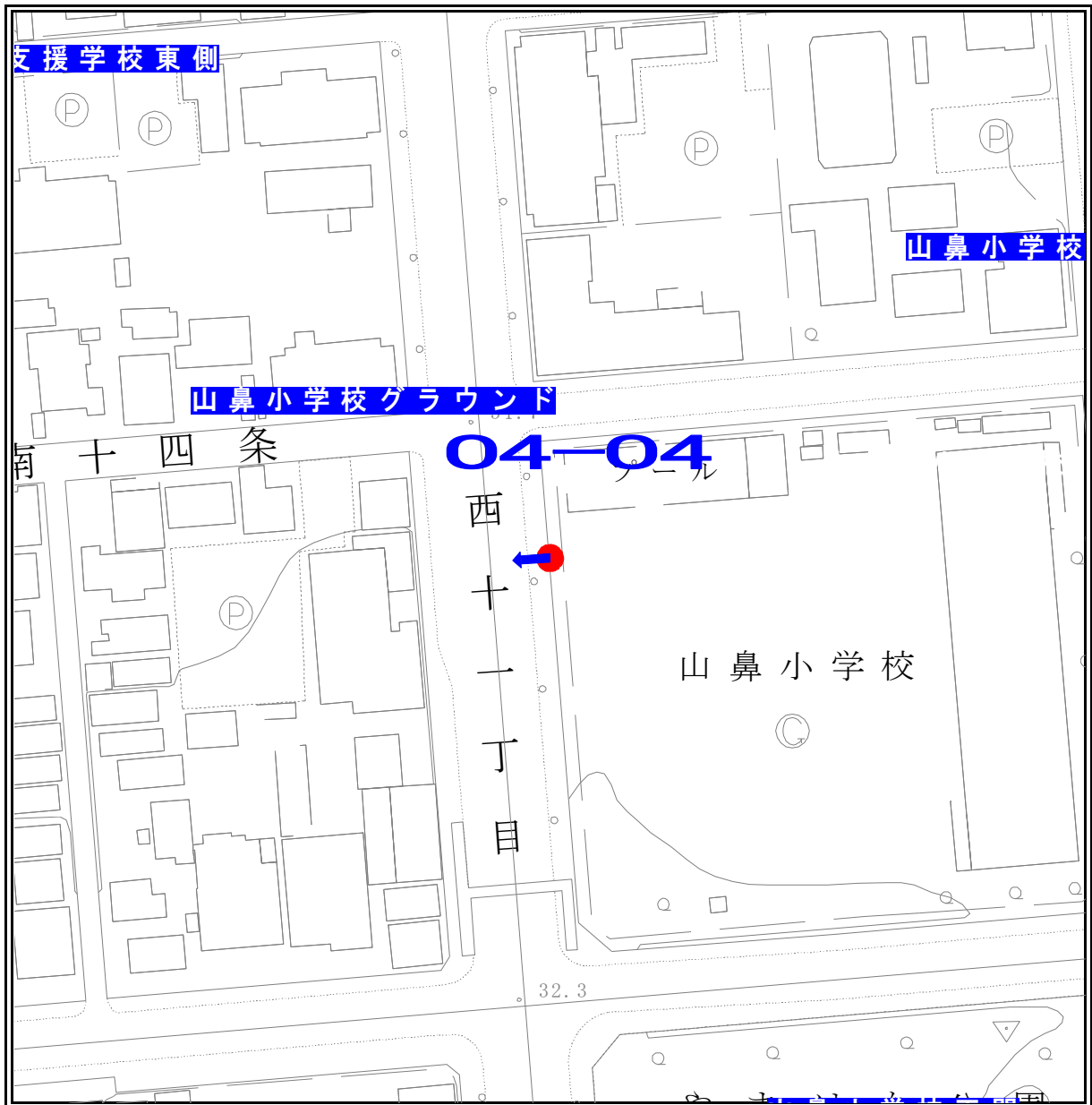
見取図



ポスター掲示場設置場所見取図

区名	札幌市中央区
投票区(投票所)名	第4投票区(山鼻小学校)
掲示場の設置場所住所	中央区南14条西10丁目
掲示場の設置場所名称	山鼻小学校グラウンド
掲示場の詳細	グラウンド西側西向 金網フェンスに固定
掲示場の設置場所	●
支柱の要・不要	不要
掲示場の整理番号	04-04

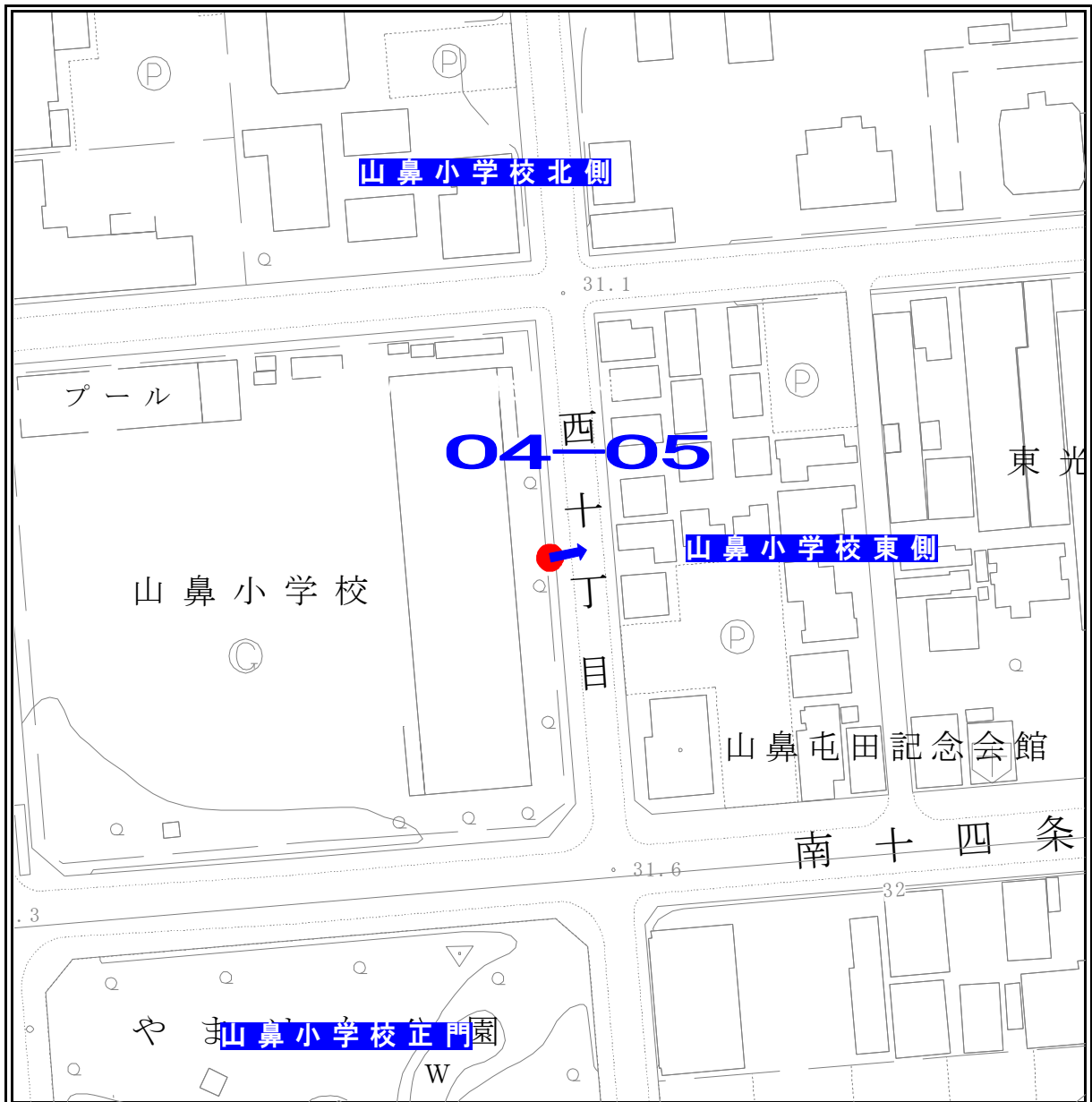
見取図



ポスター掲示場設置場所見取図

区名	札幌市中央区
投票区(投票所)名	第4投票区(山鼻小学校)
掲示場の設置場所住所	中央区南14条西10丁目
掲示場の設置場所名称	山鼻小学校東側
掲示場の詳細	東玄関南側
掲示場の設置場所	●
支柱の要・不要	不要
掲示場の整理番号	04-05

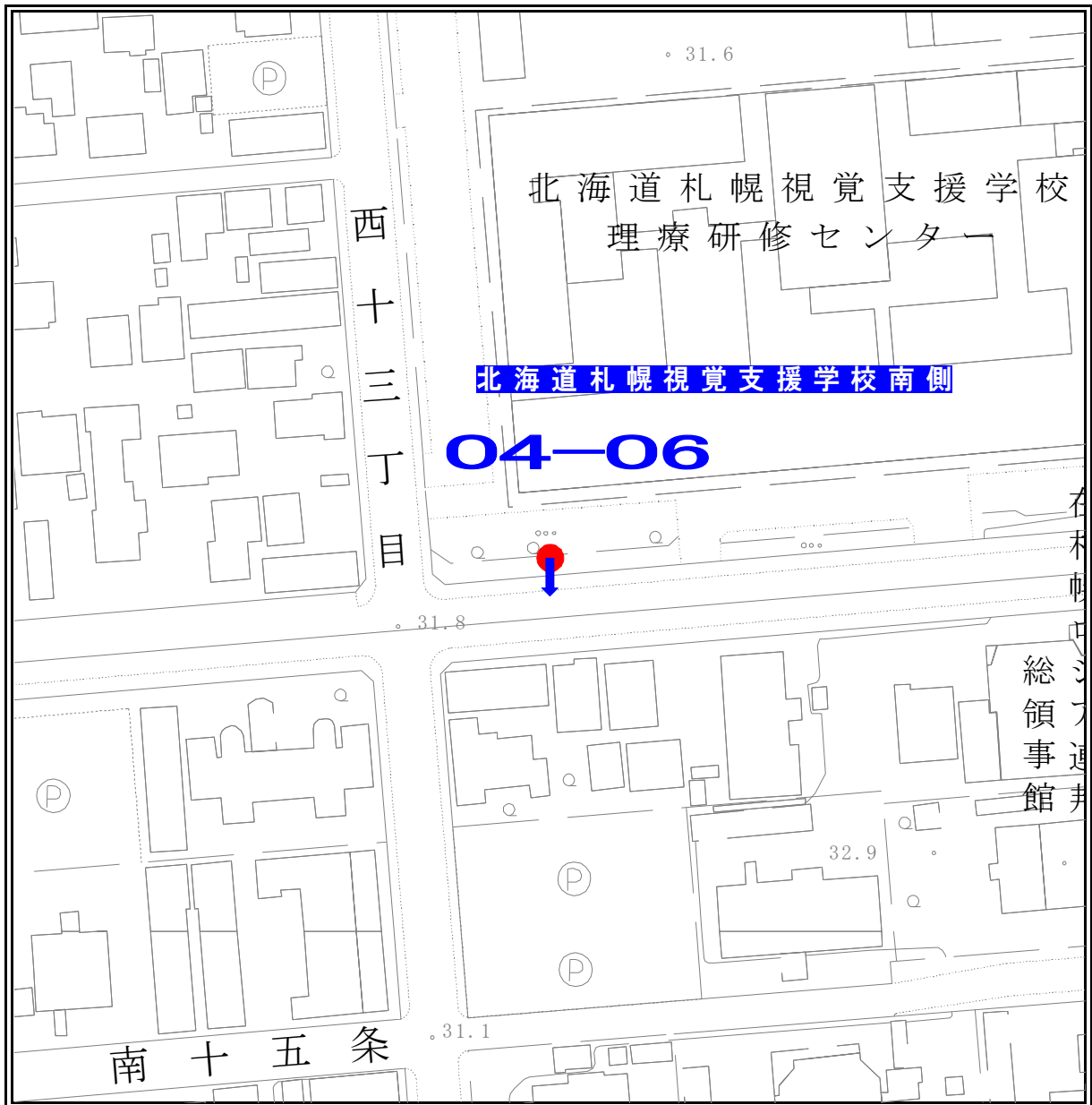
見取図



ポスター掲示場設置場所見取図

区名	札幌市中央区
投票区(投票所)名	第4投票区(山鼻小学校)
掲示場の設置場所住所	中央区南14条西12丁目
掲示場の設置場所名称	北海道札幌視覚支援学校南側
掲示場の詳細	柵に固定。芝生を痛めないように注意
掲示場の設置場所	●
支柱の要・不要	不要
掲示場の整理番号	04-06

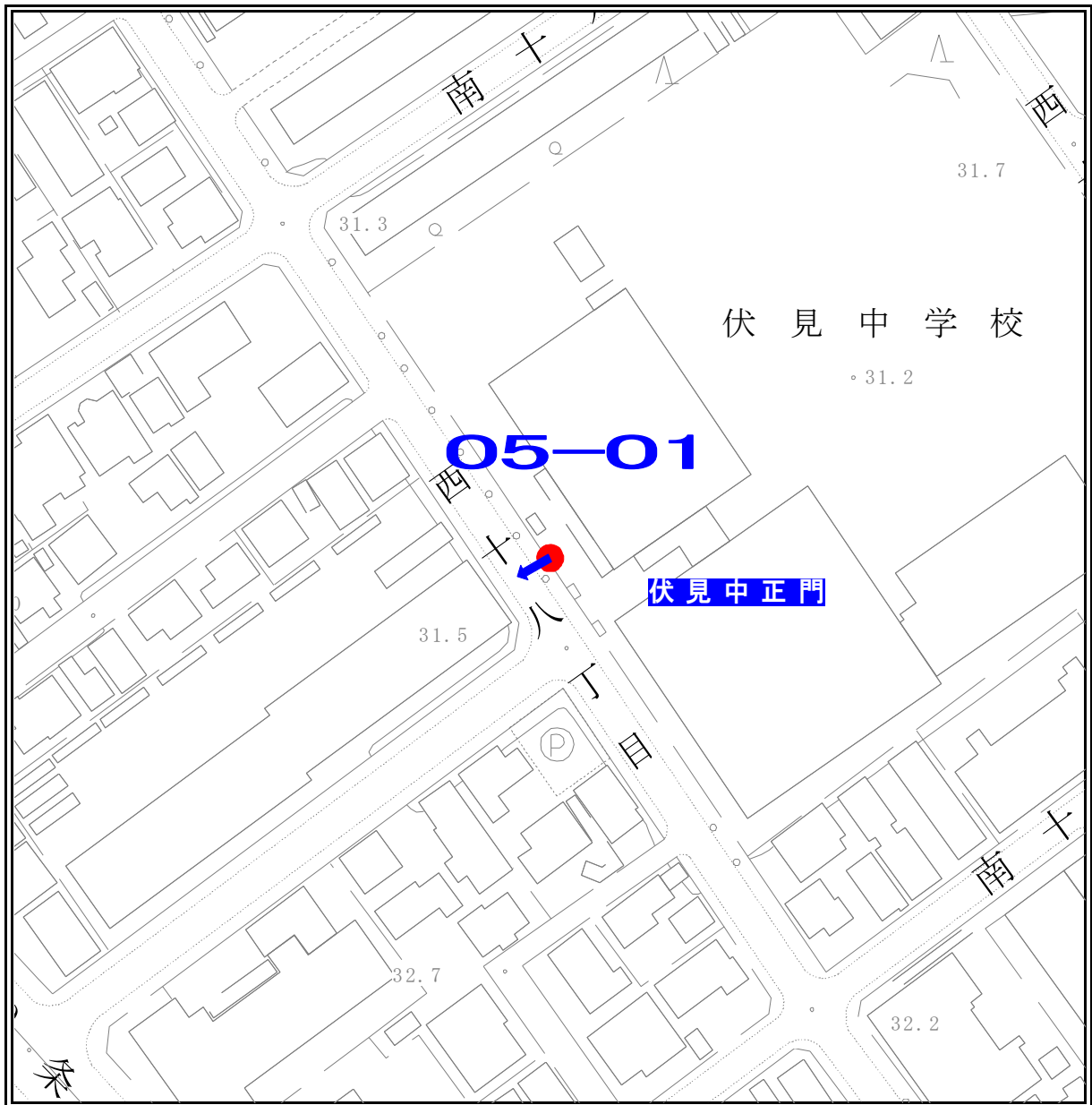
見取図



ポスター掲示場設置場所見取図

区名	札幌市中央区
投票区(投票所)名	第5投票区(伏見中学校)
掲示場の設置場所住所	中央区南16条西17丁目
掲示場の設置場所名称	伏見中学校正門
掲示場の詳細	開放玄関近くの向って右側の植込み部分に西向き
掲示場の設置場所	●
支柱の要・不要	要
掲示場の整理番号	05-01

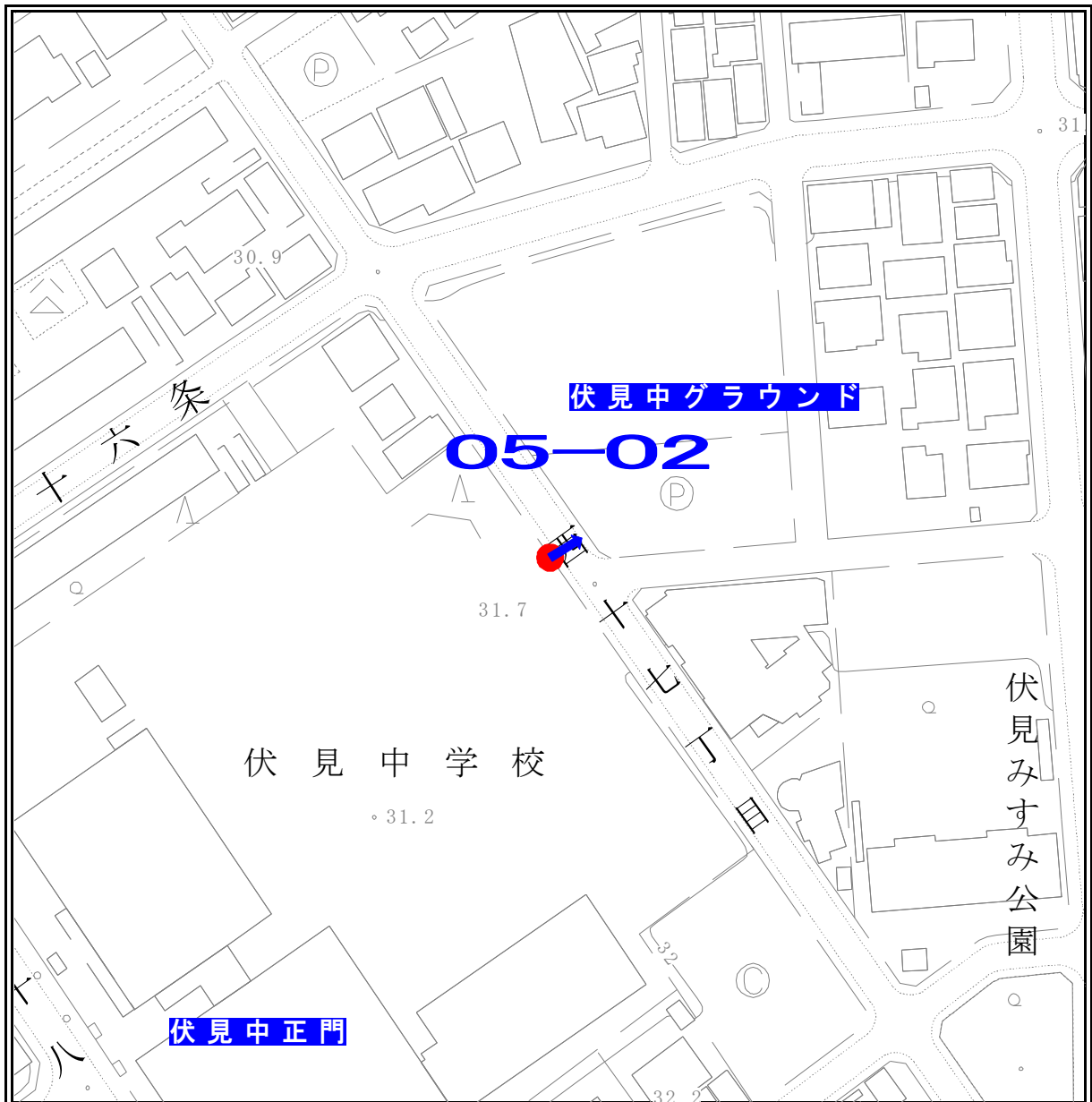
見取図



ポスター掲示場設置場所見取図

区名	札幌市中央区
投票区(投票所)名	第5投票区(伏見中学校)
掲示場の設置場所住所	中央区南16条西17丁目
掲示場の設置場所名称	伏見中学校グラウンド
掲示場の詳細	グラウンド東側フェンスに固定
掲示場の設置場所	●
支柱の要・不要	不要
掲示場の整理番号	05-02

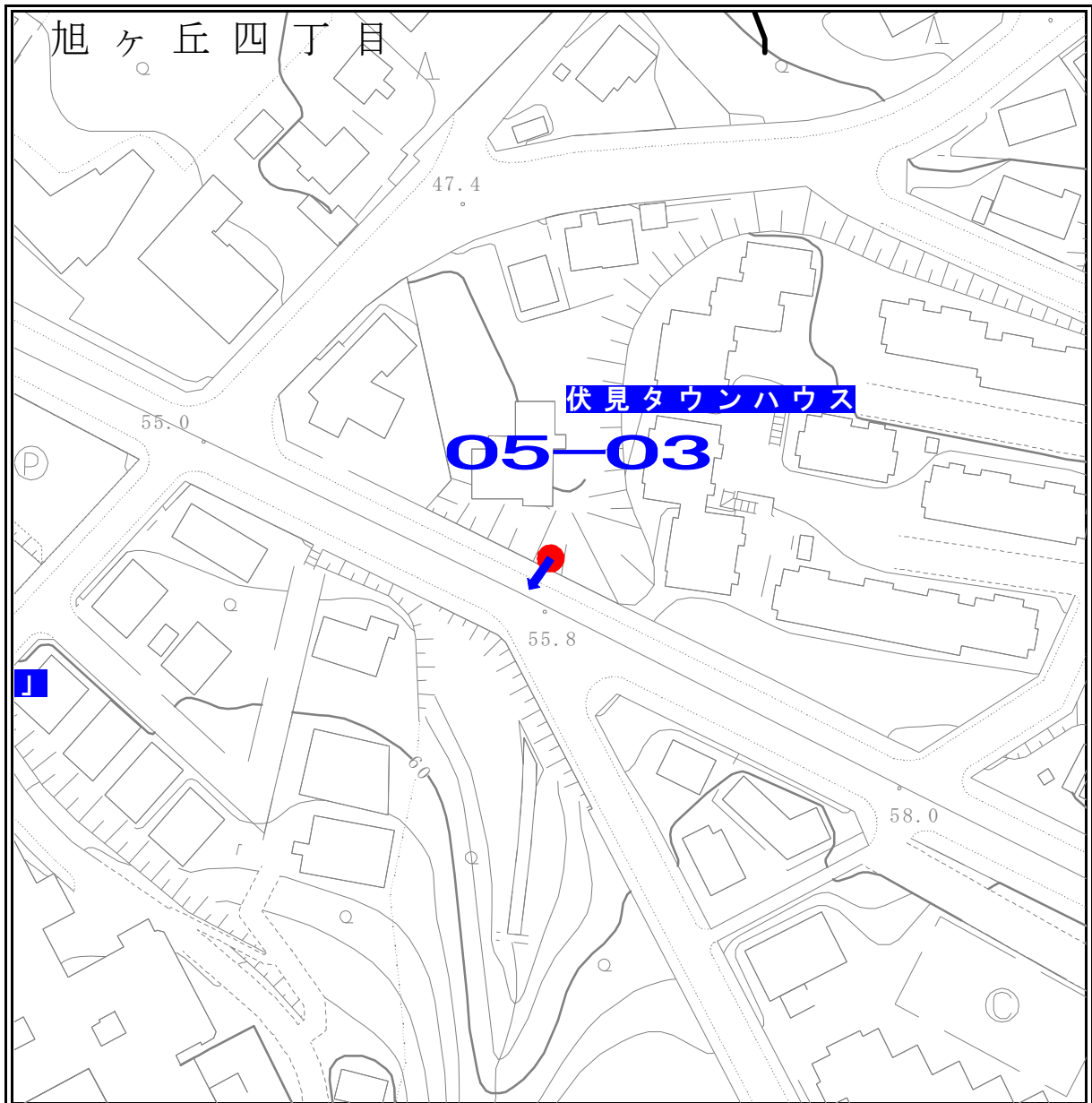
見取図



ポスター掲示場設置場所見取図

区名	札幌市中央区
投票区(投票所)名	第5投票区(伏見中学校)
掲示場の設置場所住所	中央区伏見1丁目
掲示場の設置場所名称	伏見タウンハウス
掲示場の詳細	伏見タウンハウス西側歩道のフェンスに固定
掲示場の設置場所	●
支柱の要・不要	不要
掲示場の整理番号	05-03

見取図



ポスター掲示場設置場所見取図

区名	札幌市中央区
投票区(投票所)名	第5投票区(伏見中学校)
掲示場の設置場所住所	中央区伏見1丁目
掲示場の設置場所名称	バス停「伏見町高台」
掲示場の詳細	バス停後歩道フェンスに固定
掲示場の設置場所	●
支柱の要・不要	不要
掲示場の整理番号	05-04

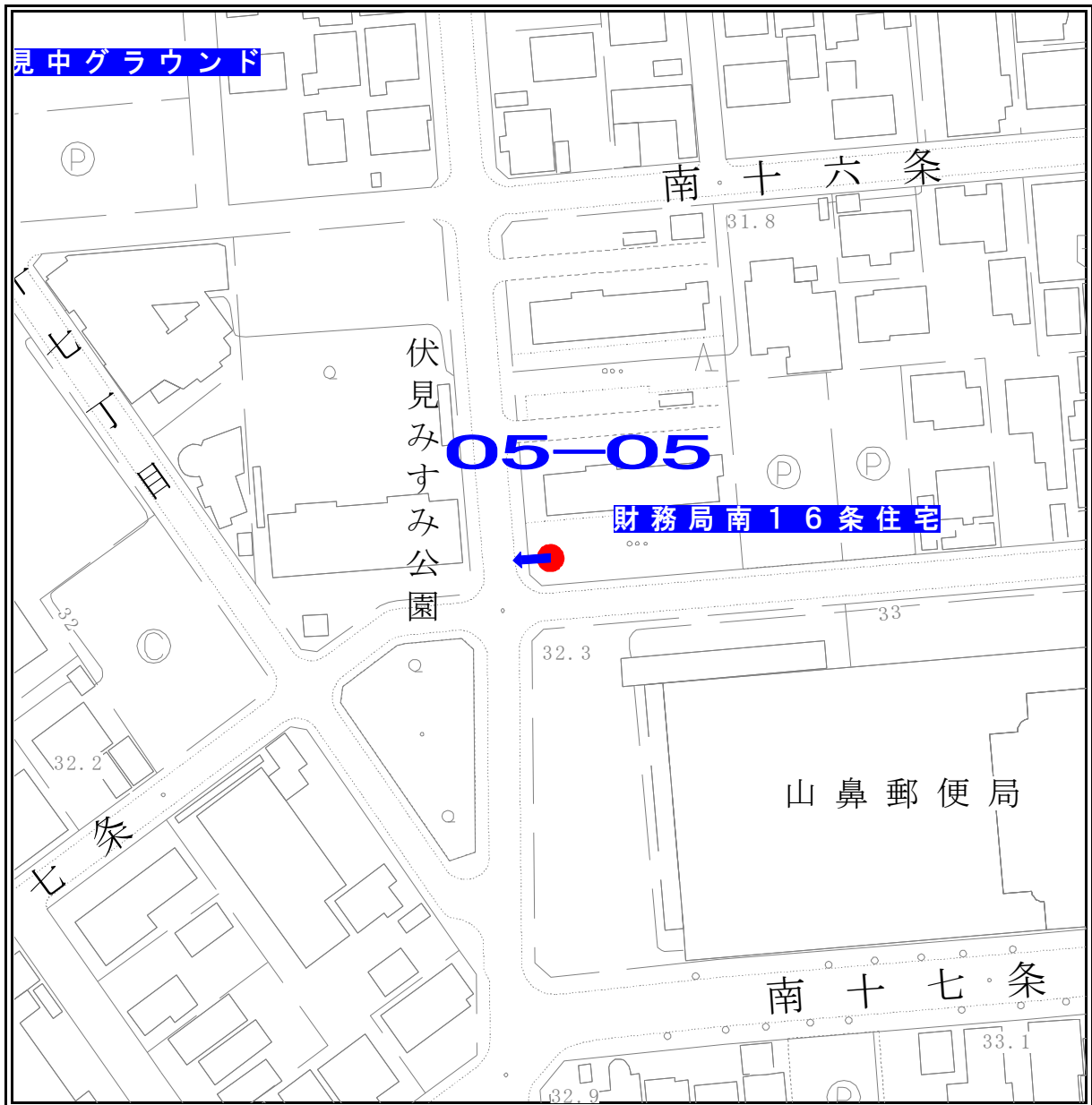
見取図



ポスター掲示場設置場所見取図

区名	札幌市中央区
投票区(投票所)名	第5投票区(伏見中学校)
掲示場の設置場所住所	中央区南16条西15丁目
掲示場の設置場所名称	財務局南16条住宅
掲示場の詳細	301棟南西角西向き。フェンスに固定
掲示場の設置場所	●
支柱の要・不要	不要
掲示場の整理番号	05-05

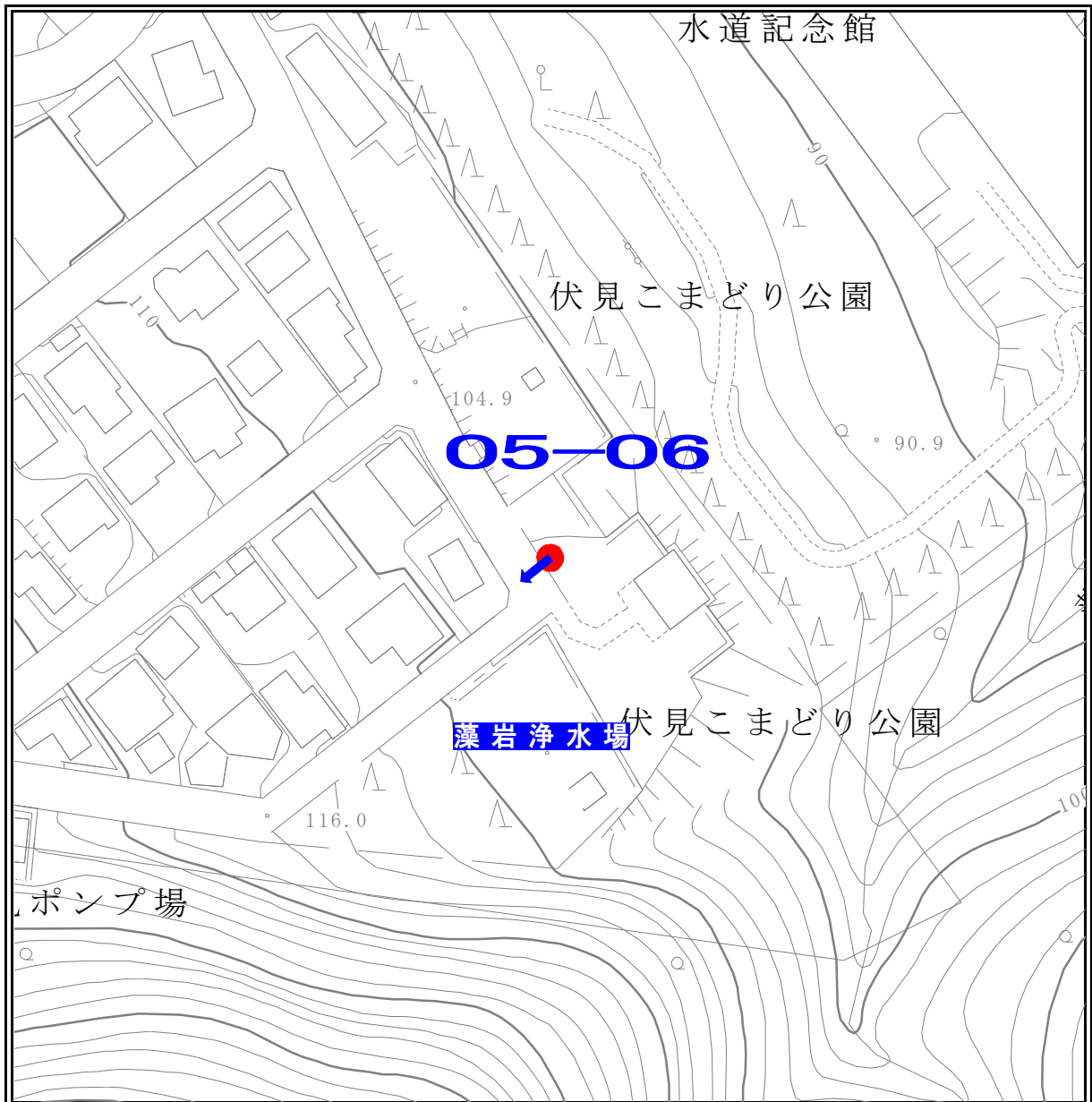
見取図



ポスター掲示場設置場所見取図

区名	札幌市中央区
投票区(投票所)名	第5投票区(伏見中学校)
掲示場の設置場所住所	中央区伏見3丁目
掲示場の設置場所名称	藻岩浄水場
掲示場の詳細	茶色の柵に設置
掲示場の設置場所	●
支柱の要・不要	不要
掲示場の整理番号	05-06

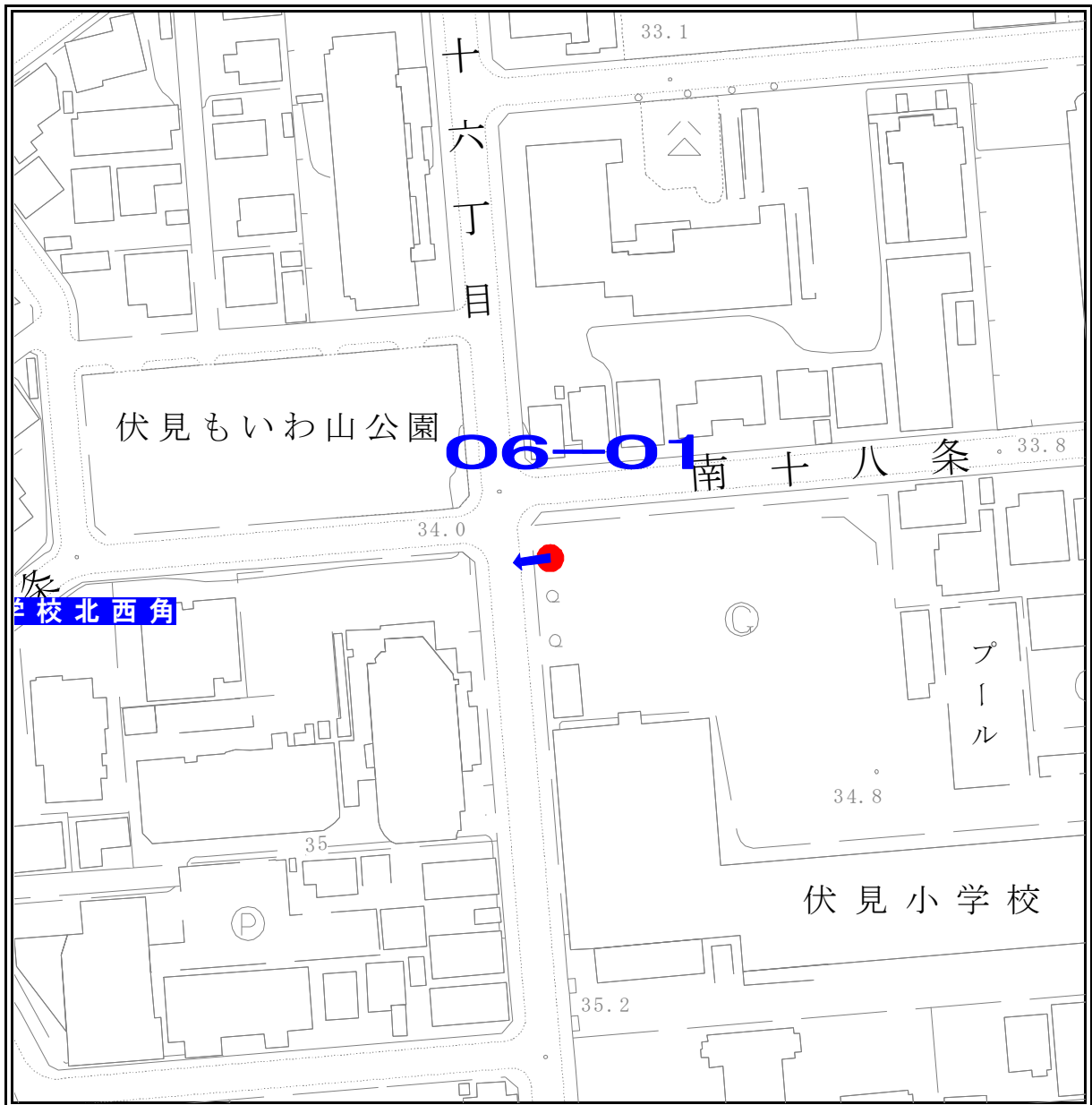
見取図



ポスター掲示場設置場所見取図

区名	札幌市中央区
投票区(投票所)名	第6投票区(伏見小学校)
掲示場の設置場所住所	中央区南18条西15丁目
掲示場の設置場所名称	伏見小学校北西角
掲示場の詳細	校舎北西角西向、フェンスに固定
掲示場の設置場所	●
支柱の要・不要	不要
掲示場の整理番号	06-01

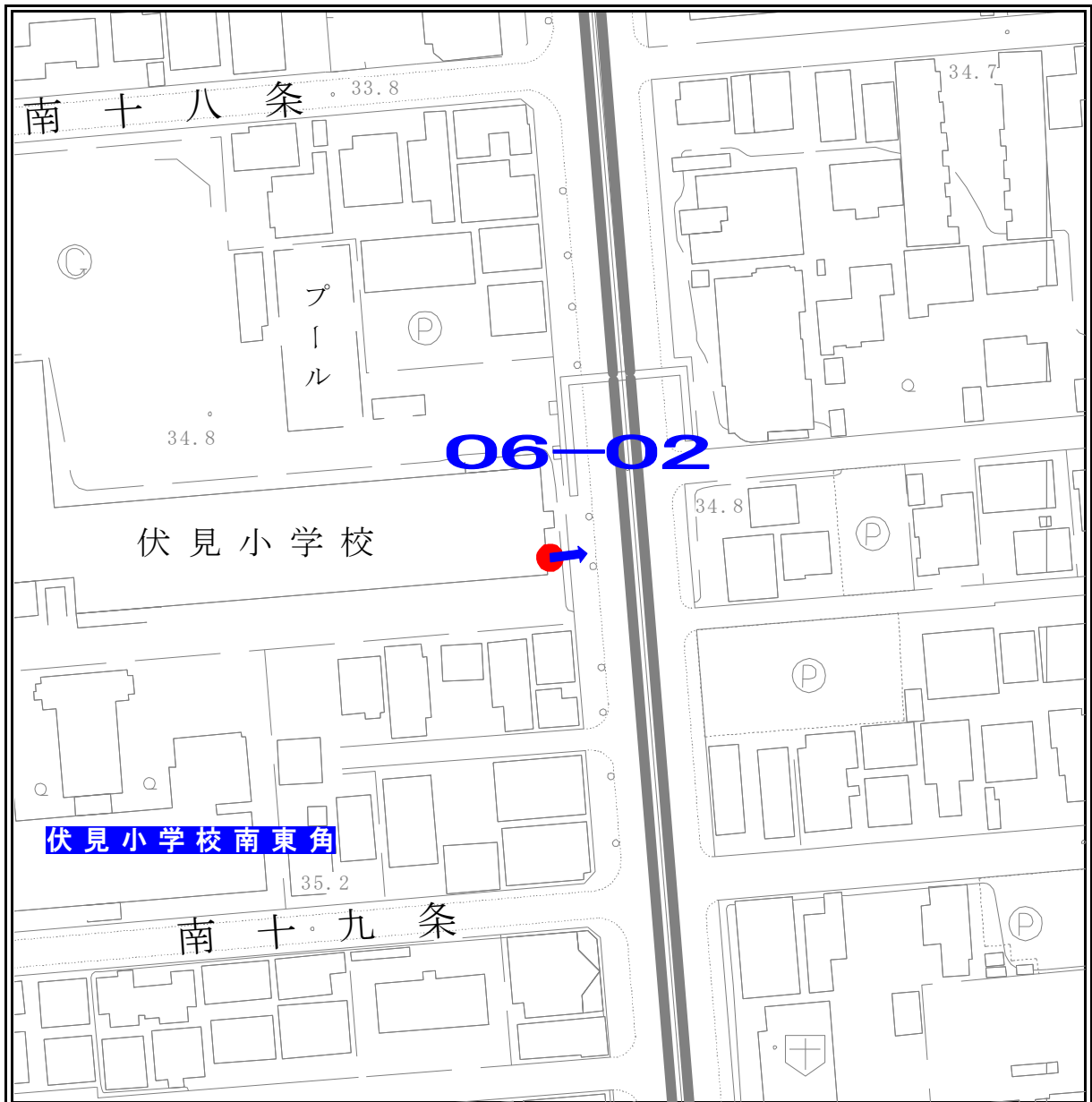
見取図



ポスター掲示場設置場所見取図

区名	札幌市中央区
投票区(投票所)名	第6投票区(伏見小学校)
掲示場の設置場所住所	中央区南18条西15丁目
掲示場の設置場所名称	伏見小学校南東角
掲示場の詳細	校舎東側フェンスに固定
掲示場の設置場所	●
支柱の要・不要	不要
掲示場の整理番号	06-02

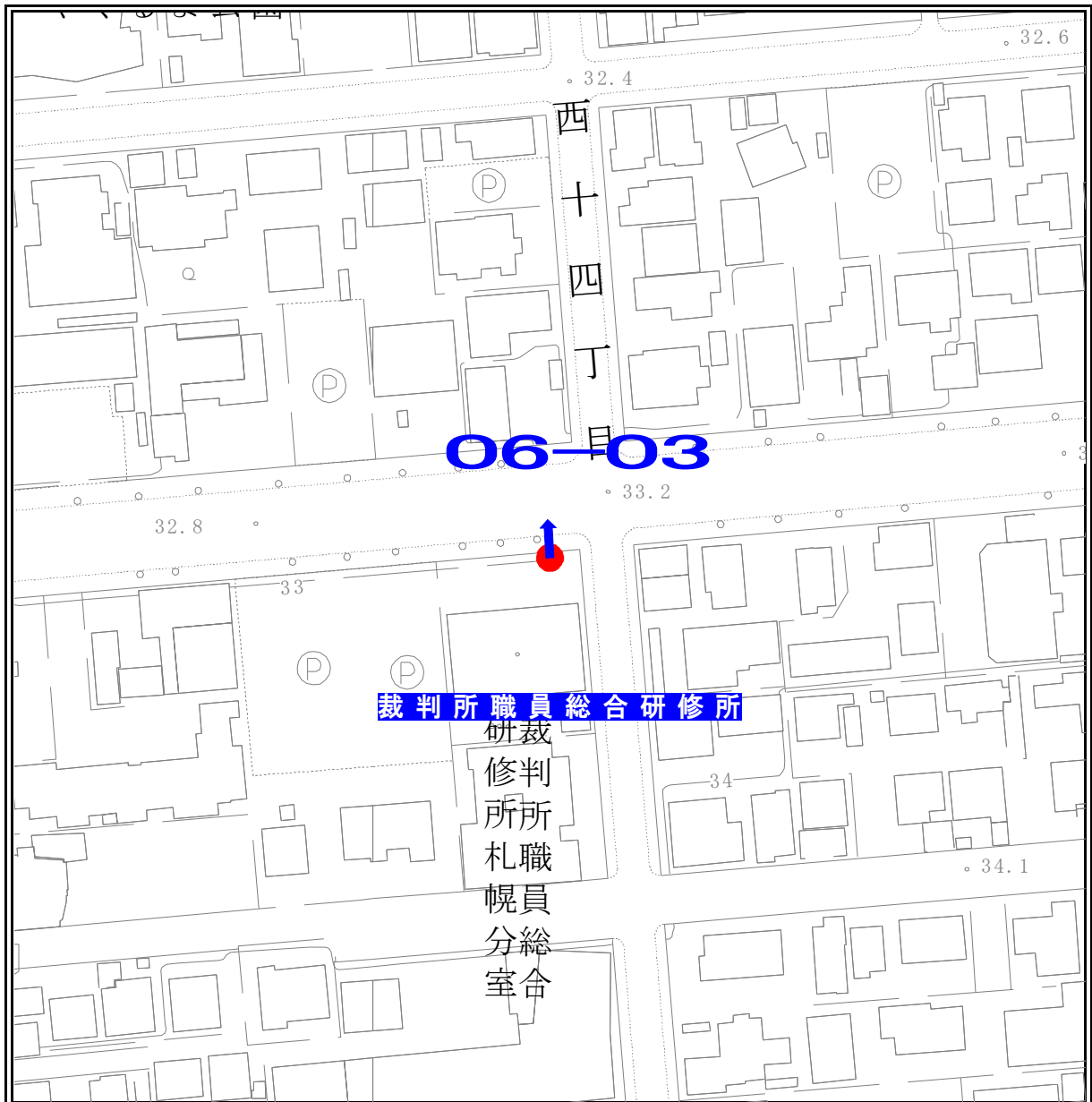
見取図



ポスター掲示場設置場所見取図

区名	札幌市中央区
投票区(投票所)名	第6投票区(伏見小学校)
掲示場の設置場所住所	中央区南17条西14丁目
掲示場の設置場所名称	裁判所職員総合研修所
掲示場の詳細	北側植栽に北向きに設置
掲示場の設置場所	●
支柱の要・不要	要
掲示場の整理番号	06-03

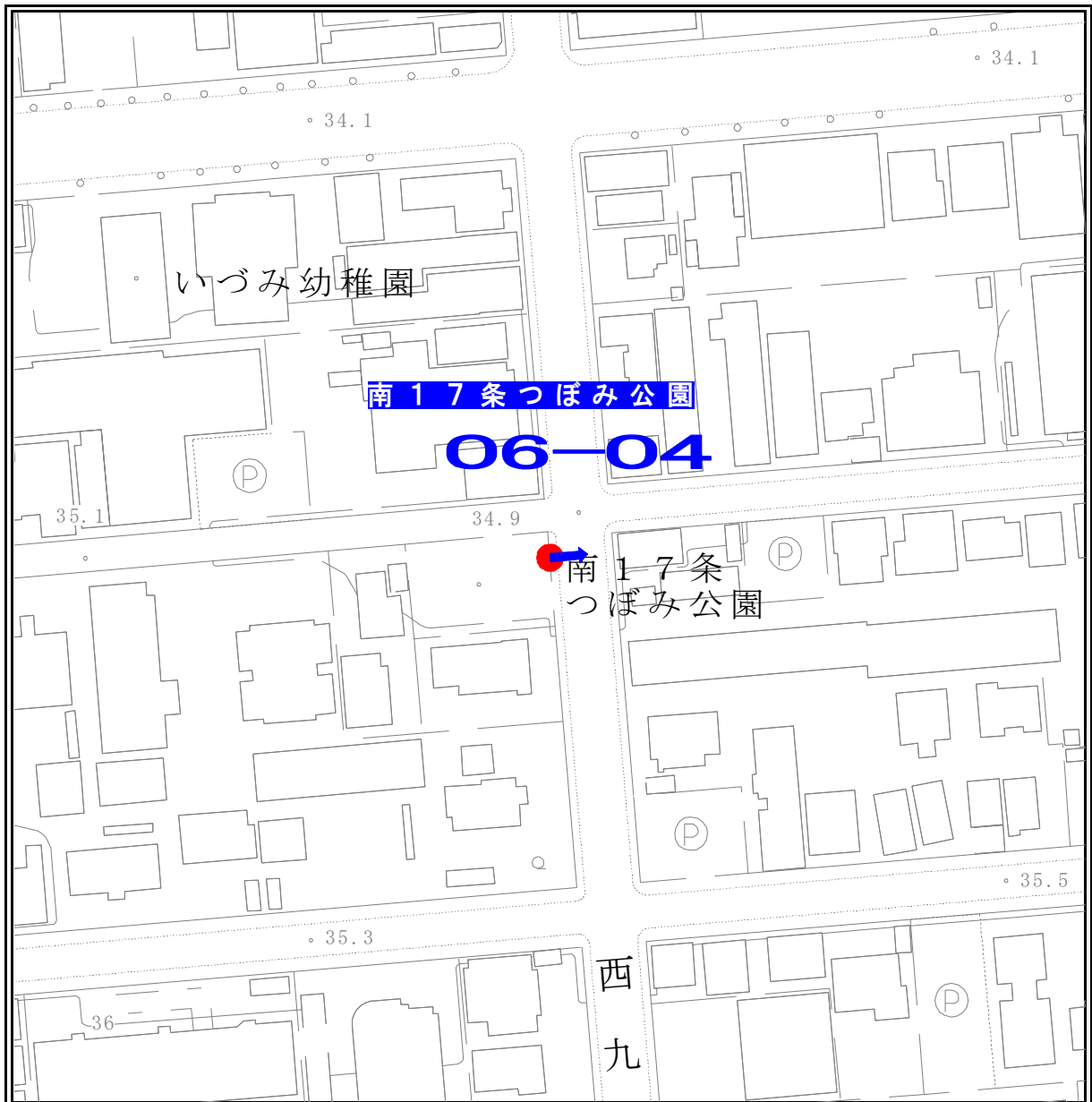
見取図



ポスター掲示場設置場所見取図

区名	札幌市中央区
投票区(投票所)名	第6投票区(伏見小学校)
掲示場の設置場所住所	中央区南17条西9丁目
掲示場の設置場所名称	南17条つぼみ公園
掲示場の詳細	公園東側フェンスに固定
掲示場の設置場所	●
支柱の要・不要	不要
掲示場の整理番号	06-04

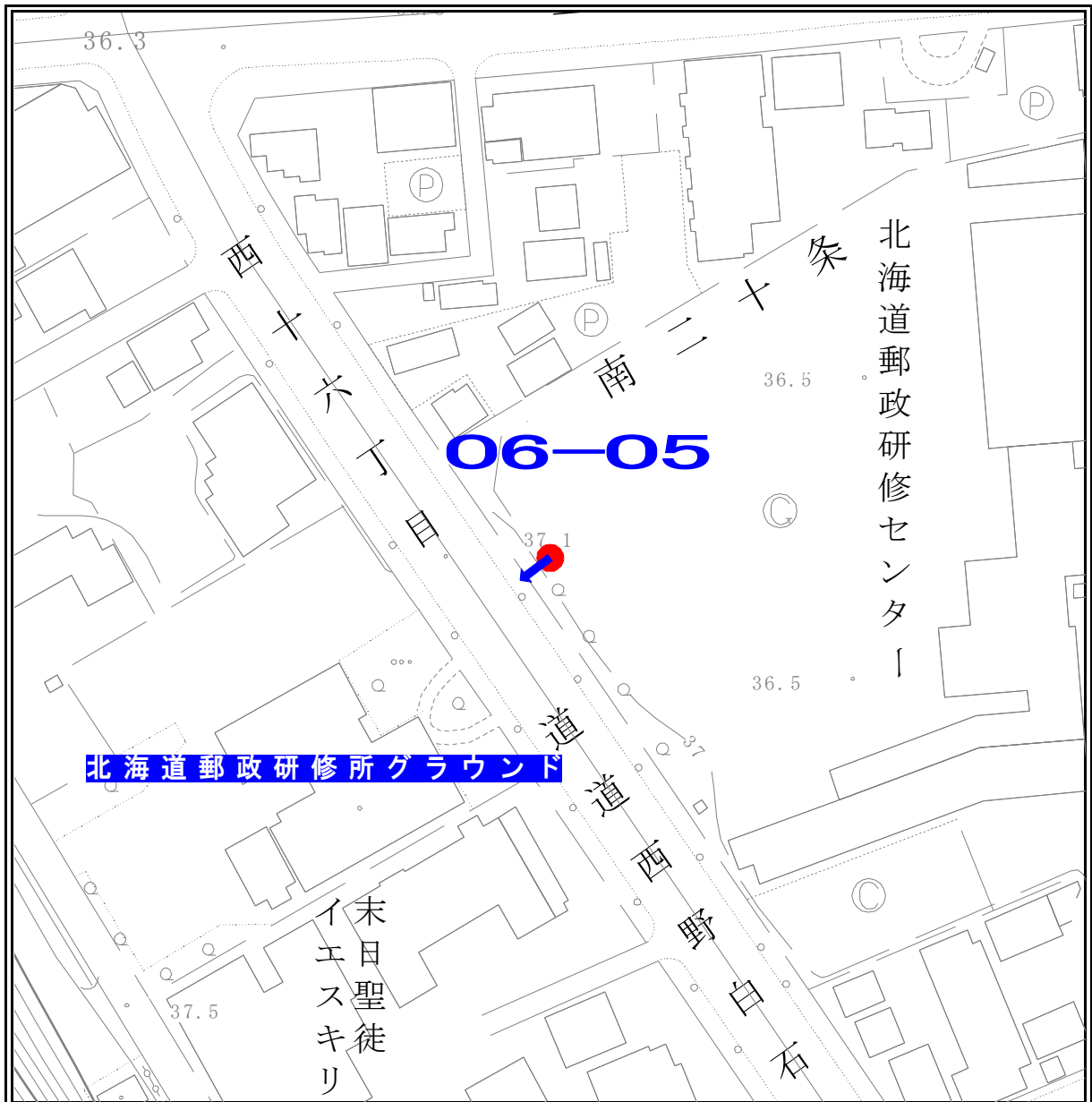
見取図



ポスター掲示場設置場所見取図

区名	札幌市中央区
投票区(投票所)名	第6投票区(伏見小学校)
掲示場の設置場所住所	中央区南20条西15丁目
掲示場の設置場所名称	北海道郵政研修センターグラウンド
掲示場の詳細	グラウンド西側フェンスに固定, 設置時, 庶務係長に申し入れ
掲示場の設置場所	●
支柱の要・不要	不要
掲示場の整理番号	06-05

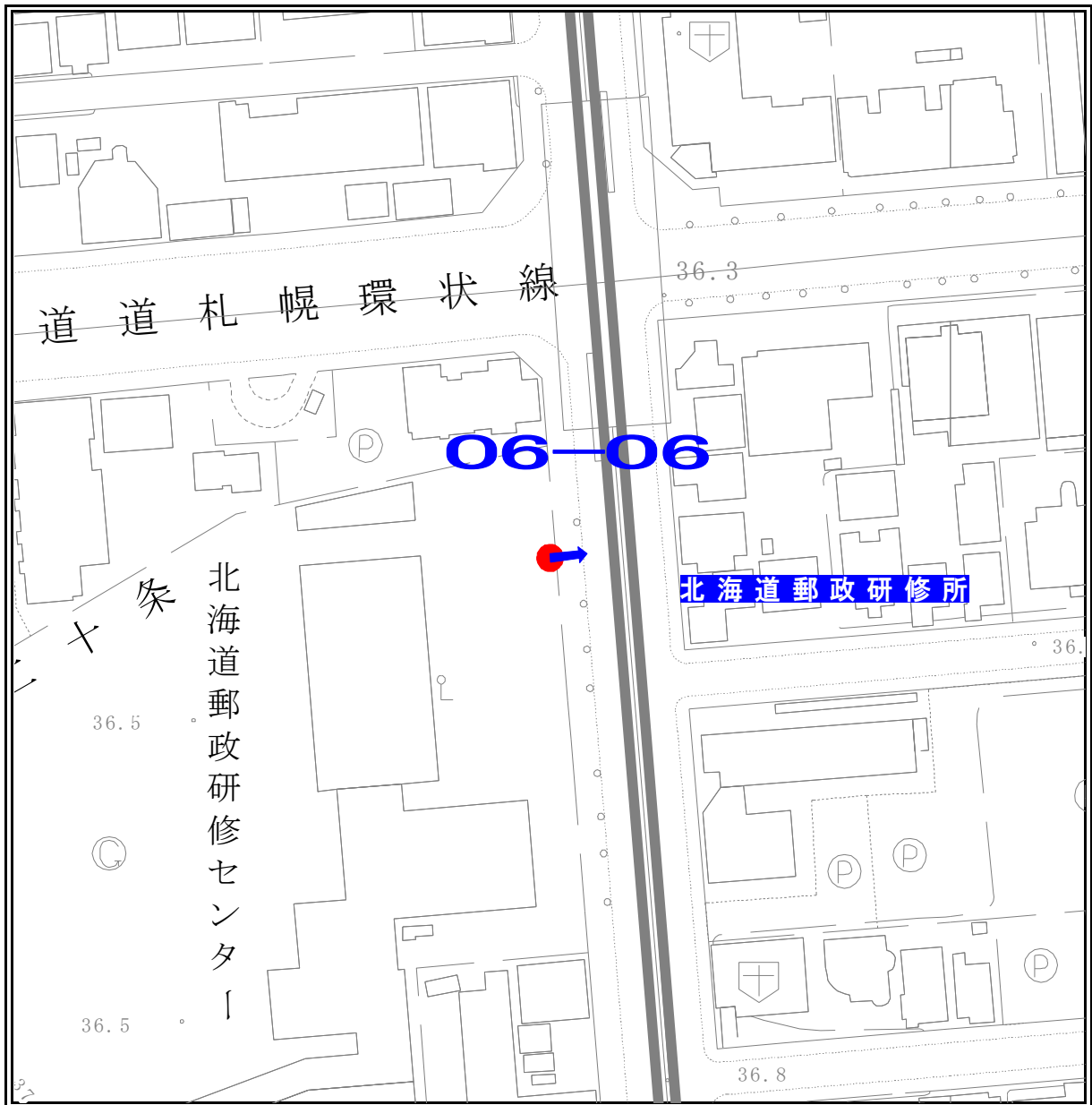
見取図



ポスター掲示場設置場所見取図

区名	札幌市中央区
投票区(投票所)名	第6投票区(伏見小学校)
掲示場の設置場所住所	中央区南20条西15丁目
掲示場の設置場所名称	北海道郵政研修センター
掲示場の詳細	正面フェンスに固定, 設置時に庶務係長に申し入れ
掲示場の設置場所	●
支柱の要・不要	不要
掲示場の整理番号	06-06

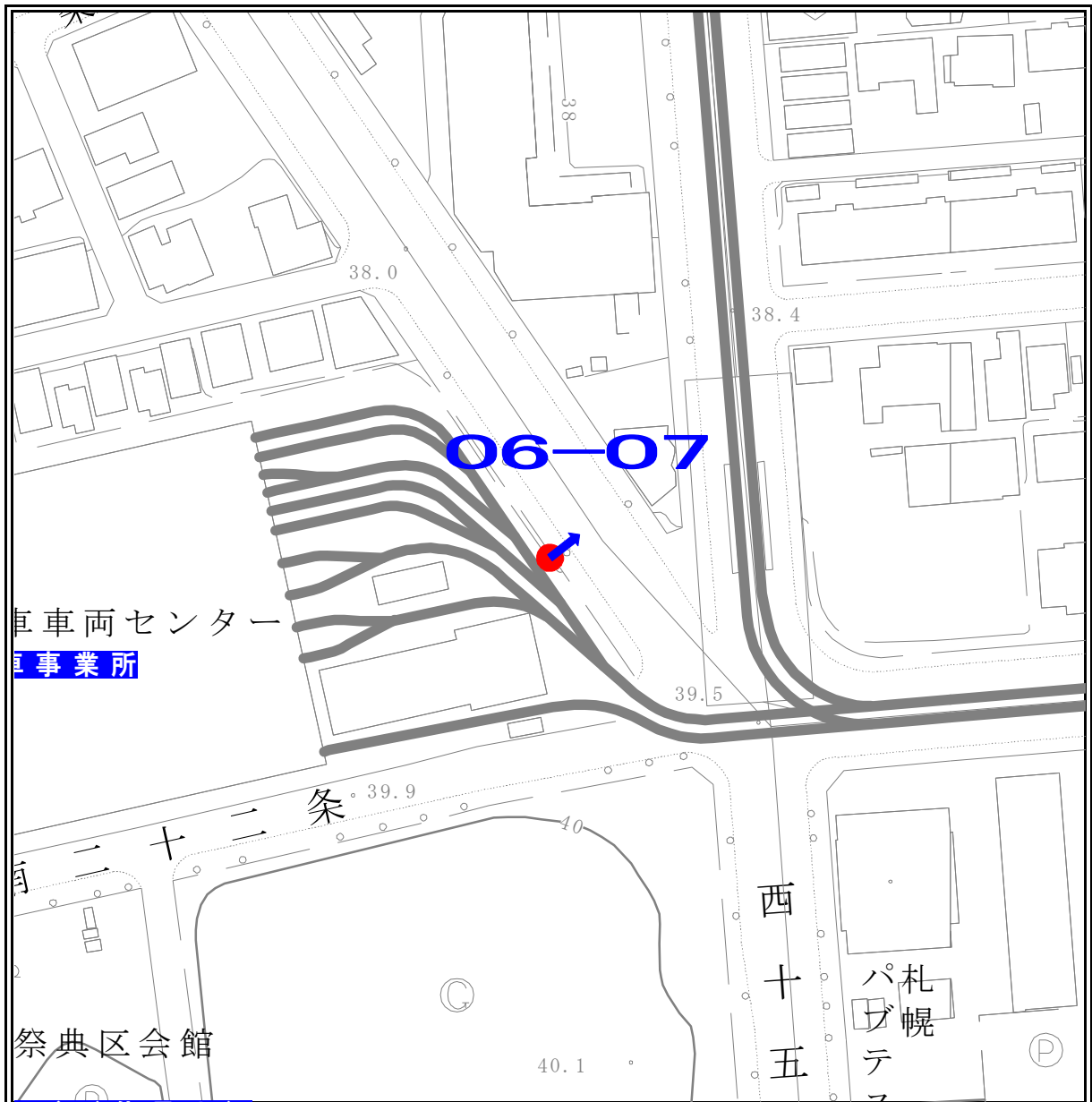
見取図



ポスター掲示場設置場所見取図

区名	札幌市中央区
投票区(投票所)名	第6投票区(伏見小学校)
掲示場の設置場所住所	中央区南21条西16丁目
掲示場の設置場所名称	電車事業所
掲示場の詳細	センター東側, 新しい堺に固定
掲示場の設置場所	●
支柱の要・不要	不要
掲示場の整理番号	06-07

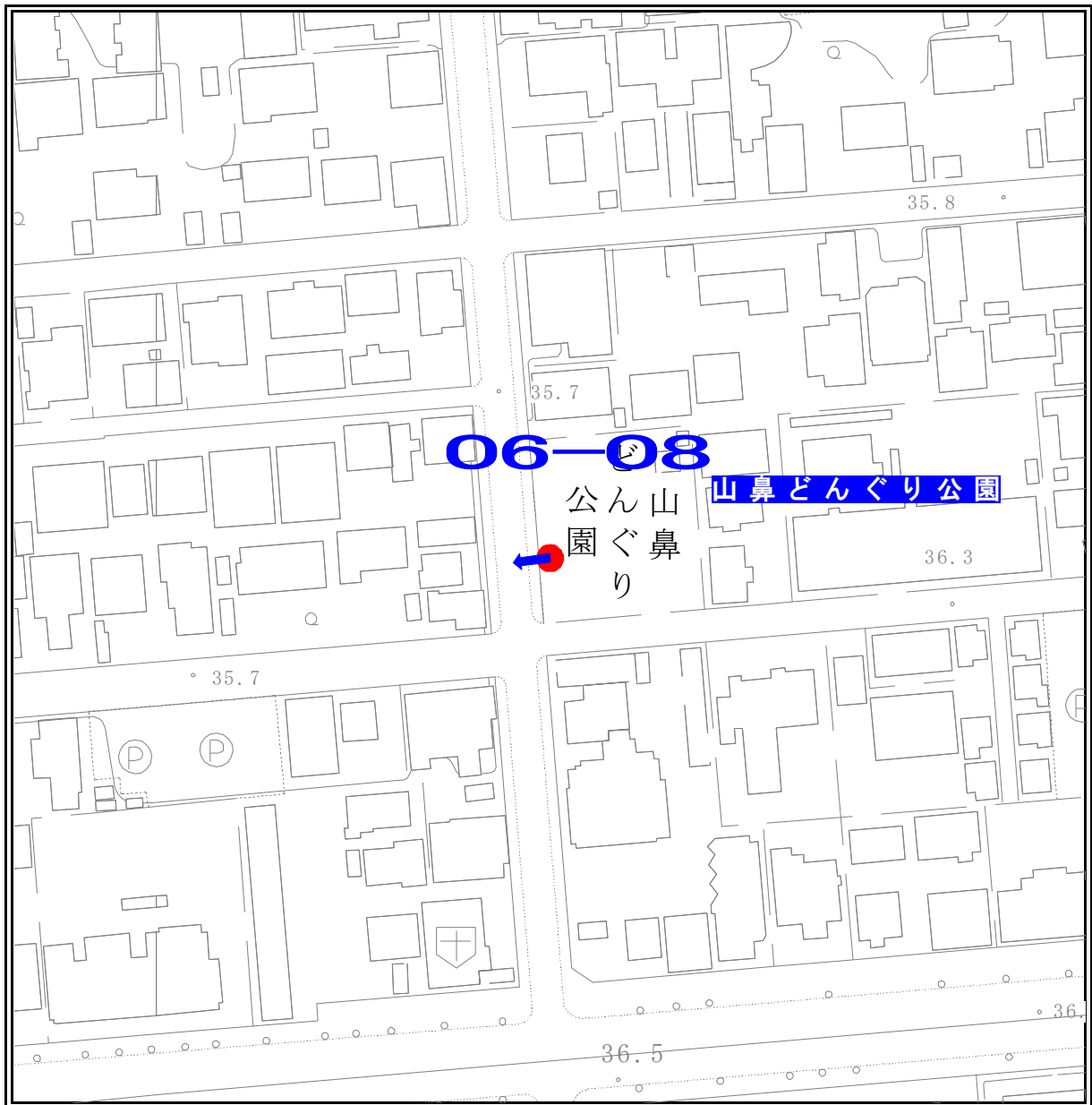
見取図



ポスター掲示場設置場所見取図

区名	札幌市中央区
投票区(投票所)名	第6投票区(伏見小学校)
掲示場の設置場所住所	中央区南18条西13丁目
掲示場の設置場所名称	山鼻どんぐり公園
掲示場の詳細	公園西側 柵に固定
掲示場の設置場所	●
支柱の要・不要	不要
掲示場の整理番号	06-08

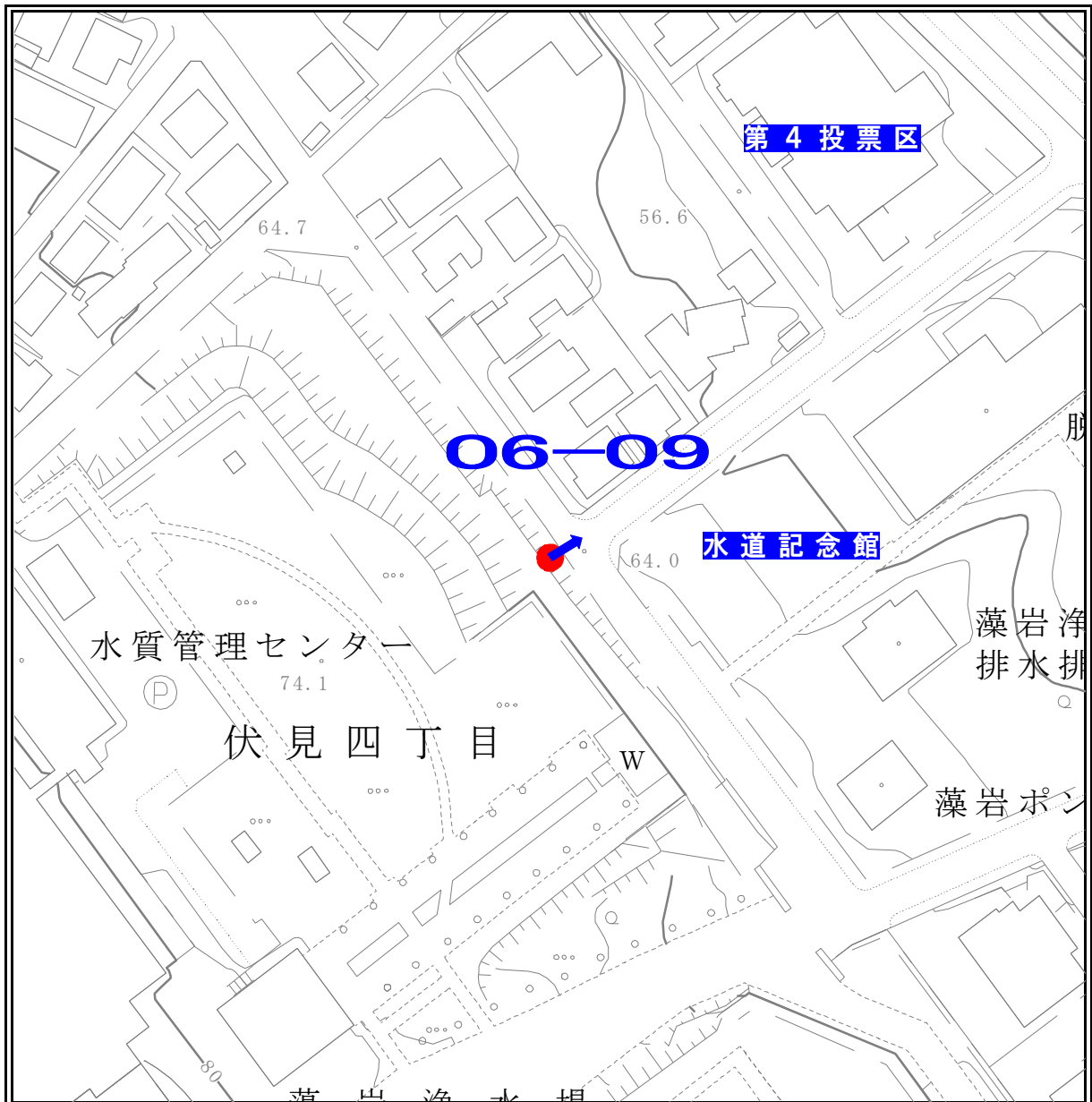
見取図



ポスター掲示場設置場所見取図

区名	札幌市中央区
投票区(投票所)名	第6投票区(伏見小学校)
掲示場の設置場所住所	中央区伏見4丁目
掲示場の設置場所名称	水道記念館
掲示場の詳細	フェンスに固定
掲示場の設置場所	●
支柱の要・不要	不要
掲示場の整理番号	06-09

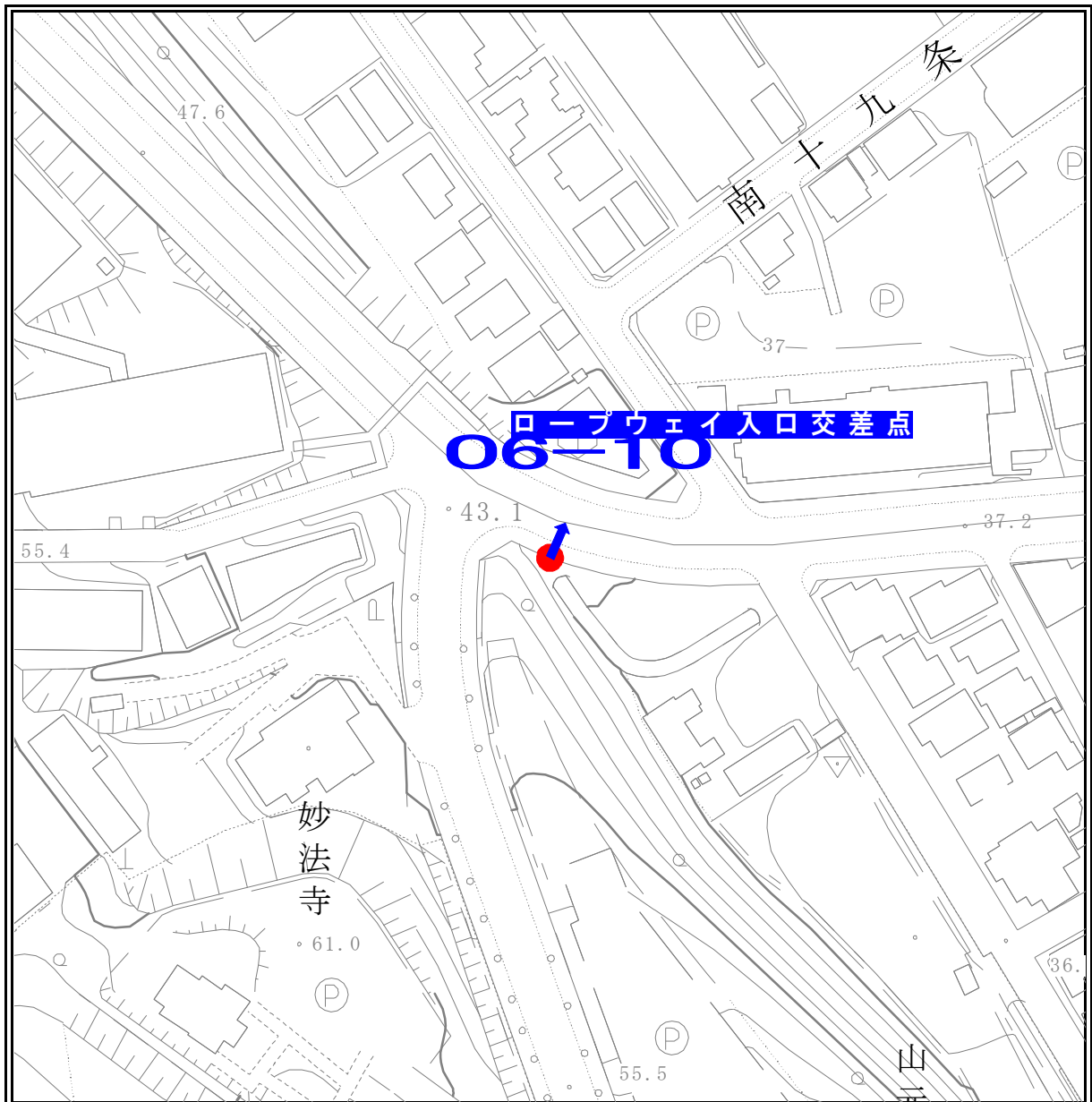
見取図



ポスター掲示場設置場所見取図

区名	札幌市中央区
投票区(投票所)名	第6投票区(伏見小学校)
掲示場の設置場所住所	中央区南19条西16丁目
掲示場の設置場所名称	ロープウェイ入口交差点
掲示場の詳細	柵に固定
掲示場の設置場所	●
支柱の要・不要	不要
掲示場の整理番号	06-10

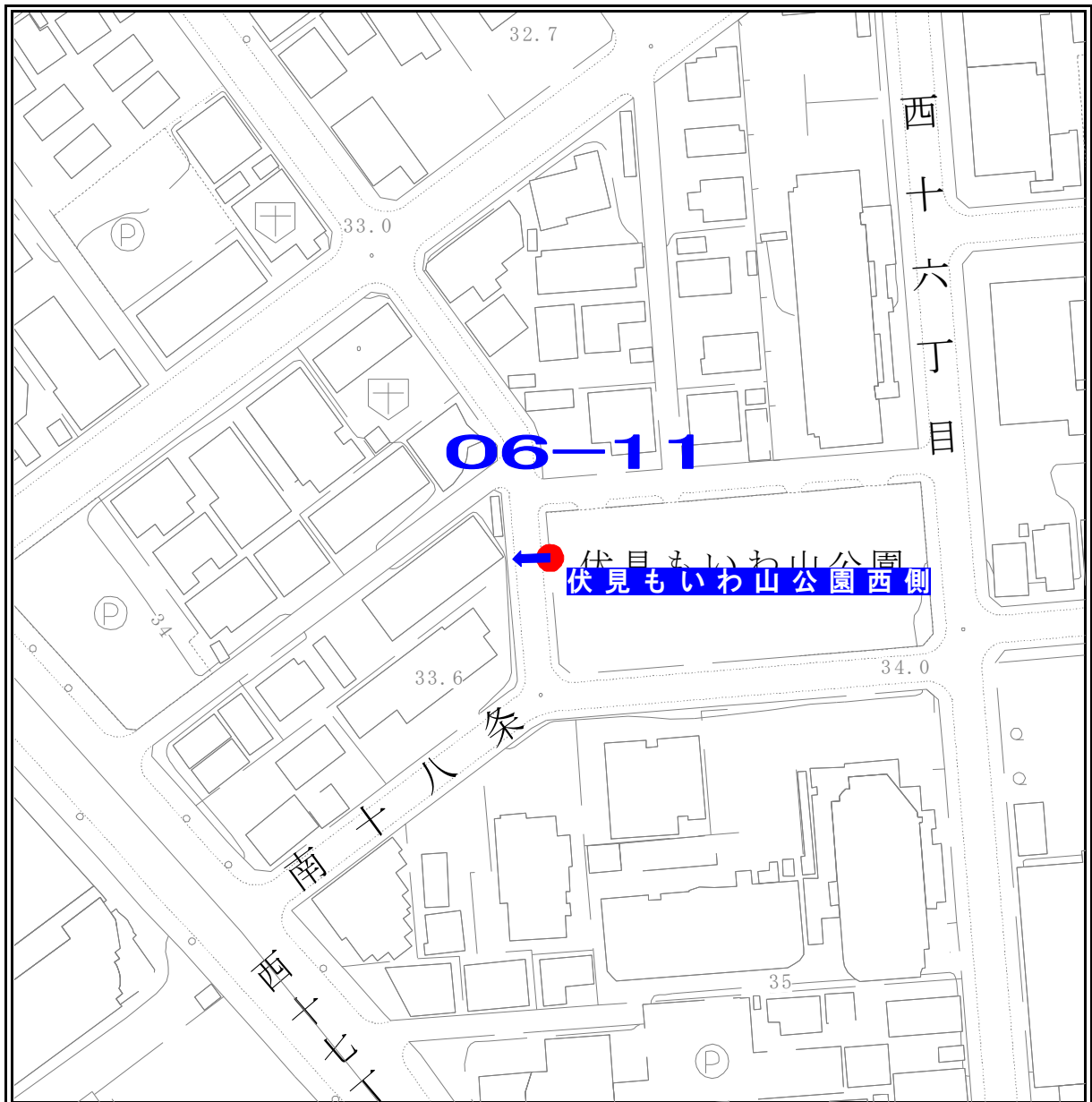
見取図



ポスター掲示場設置場所見取図

区名	札幌市中央区
投票区(投票所)名	第6投票区(伏見小学校)
掲示場の設置場所住所	中央区南17条西16丁目
掲示場の設置場所名称	伏見もいわ山公園西側
掲示場の詳細	フェンスに固定
掲示場の設置場所	●
支柱の要・不要	不要
掲示場の整理番号	06-11

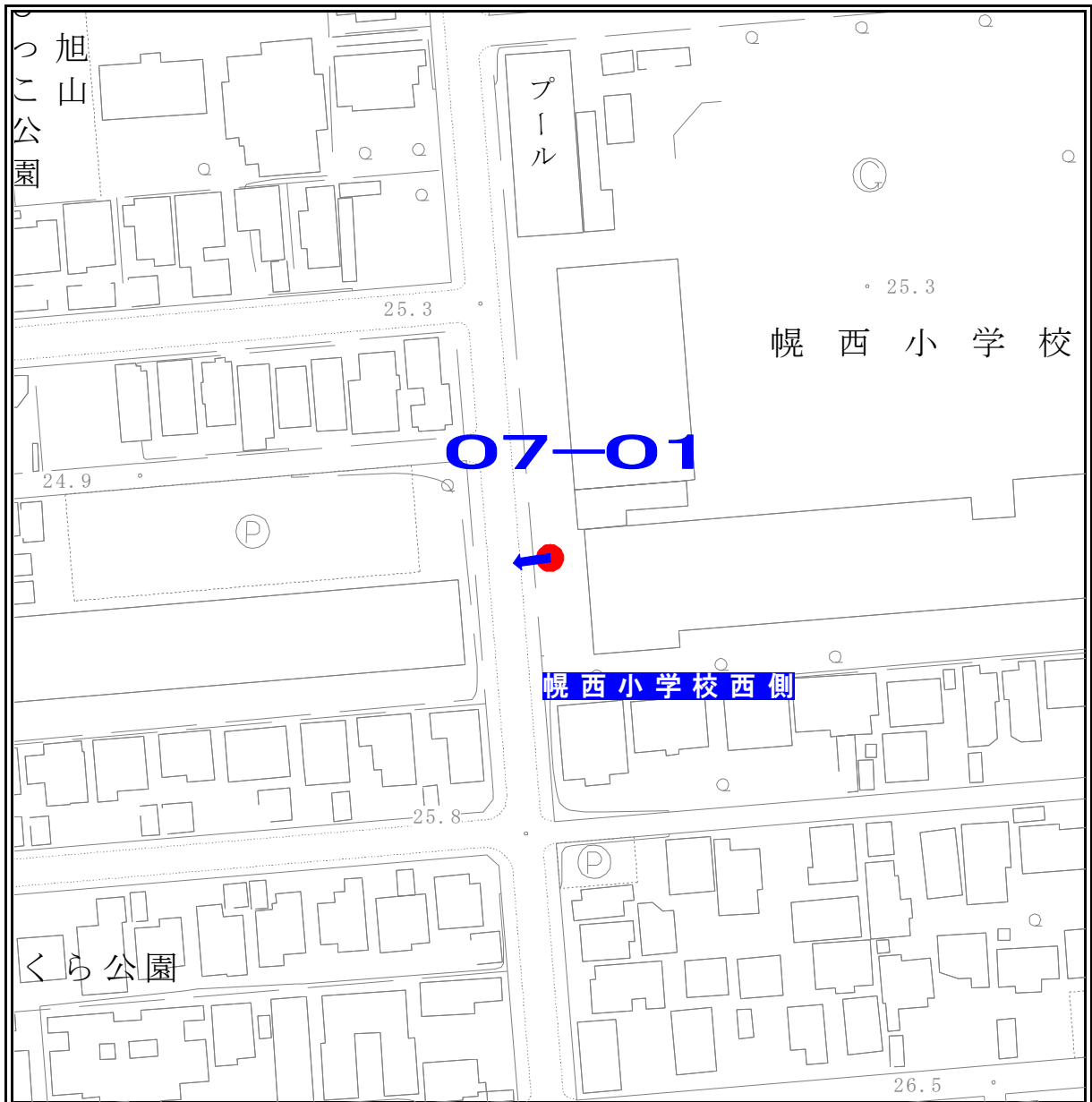
見取図



ポスター掲示場設置場所見取図

区名	札幌市中央区
投票区(投票所)名	第7投票区(幌西小学校)
掲示場の設置場所住所	中央区南10条西17丁目
掲示場の設置場所名称	幌西小学校西側
掲示場の詳細	校舎西側フェンスに設置
掲示場の設置場所	●
支柱の要・不要	不要
掲示場の整理番号	07-01

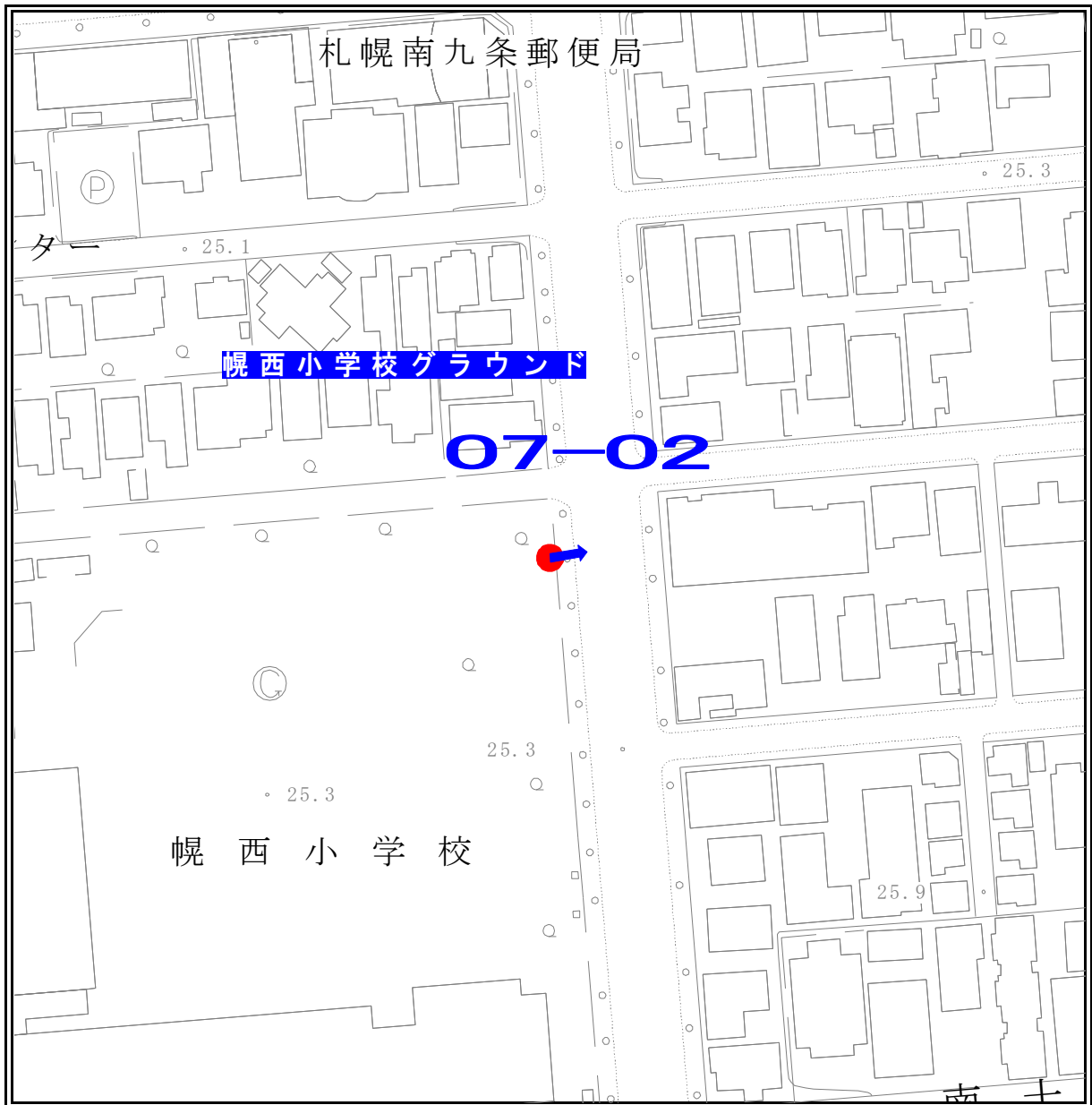
見取図



ポスター掲示場設置場所見取図

区名	札幌市中央区
投票区(投票所)名	第7投票区(幌西小学校)
掲示場の設置場所住所	中央区南10条西17丁目
掲示場の設置場所名称	幌西小学校グラウンド
掲示場の詳細	グラウンド東側フェンスに固定
掲示場の設置場所	●
支柱の要・不要	不要
掲示場の整理番号	07-02

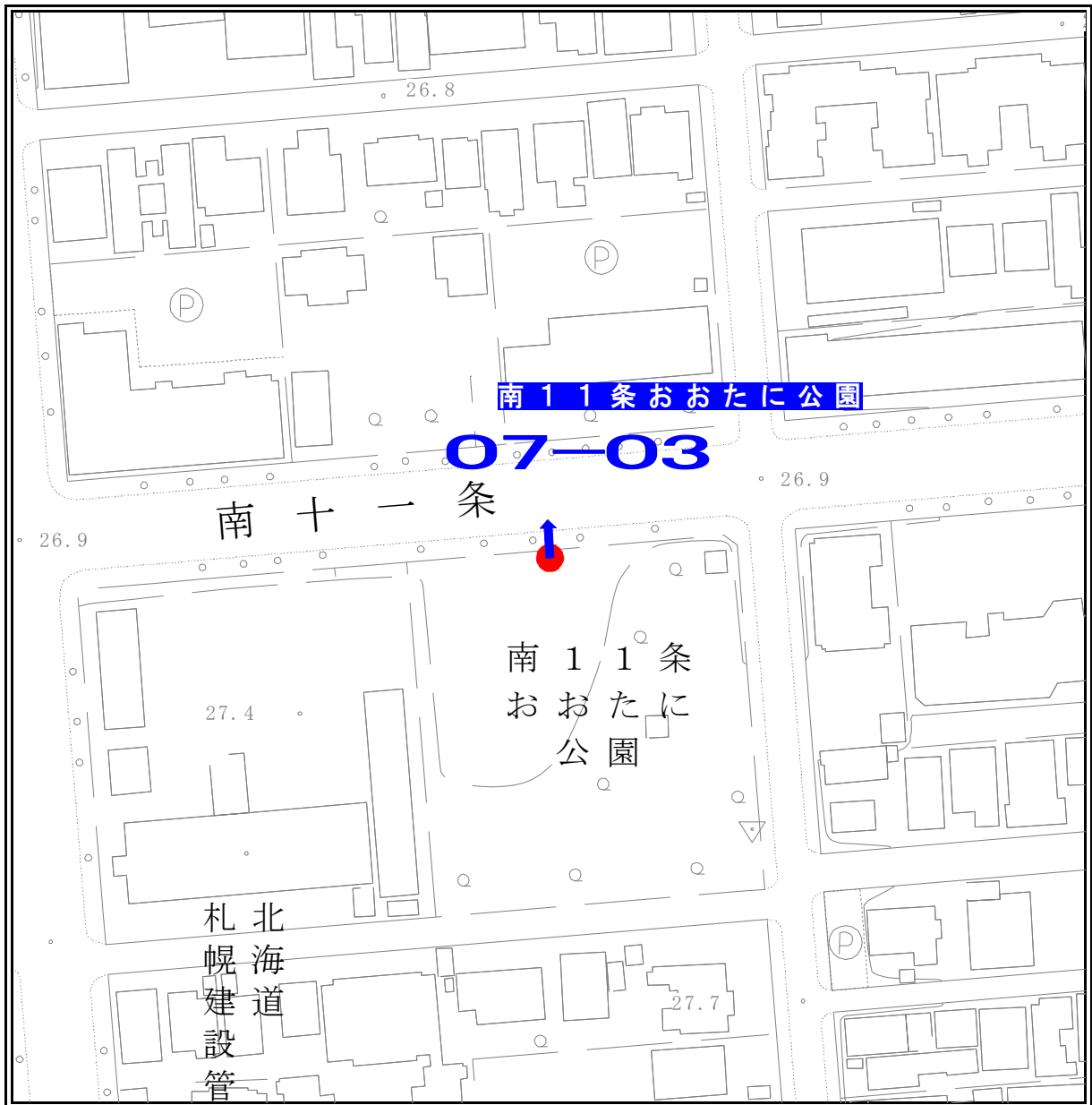
見取図



ポスター掲示場設置場所見取図

区名	札幌市中央区
投票区(投票所)名	第7投票区(幌西小学校)
掲示場の設置場所住所	中央区南11条西16丁目
掲示場の設置場所名称	南11条おおたに公園
掲示場の詳細	公園北側フェンスに固定
掲示場の設置場所	●
支柱の要・不要	不要
掲示場の整理番号	07-03

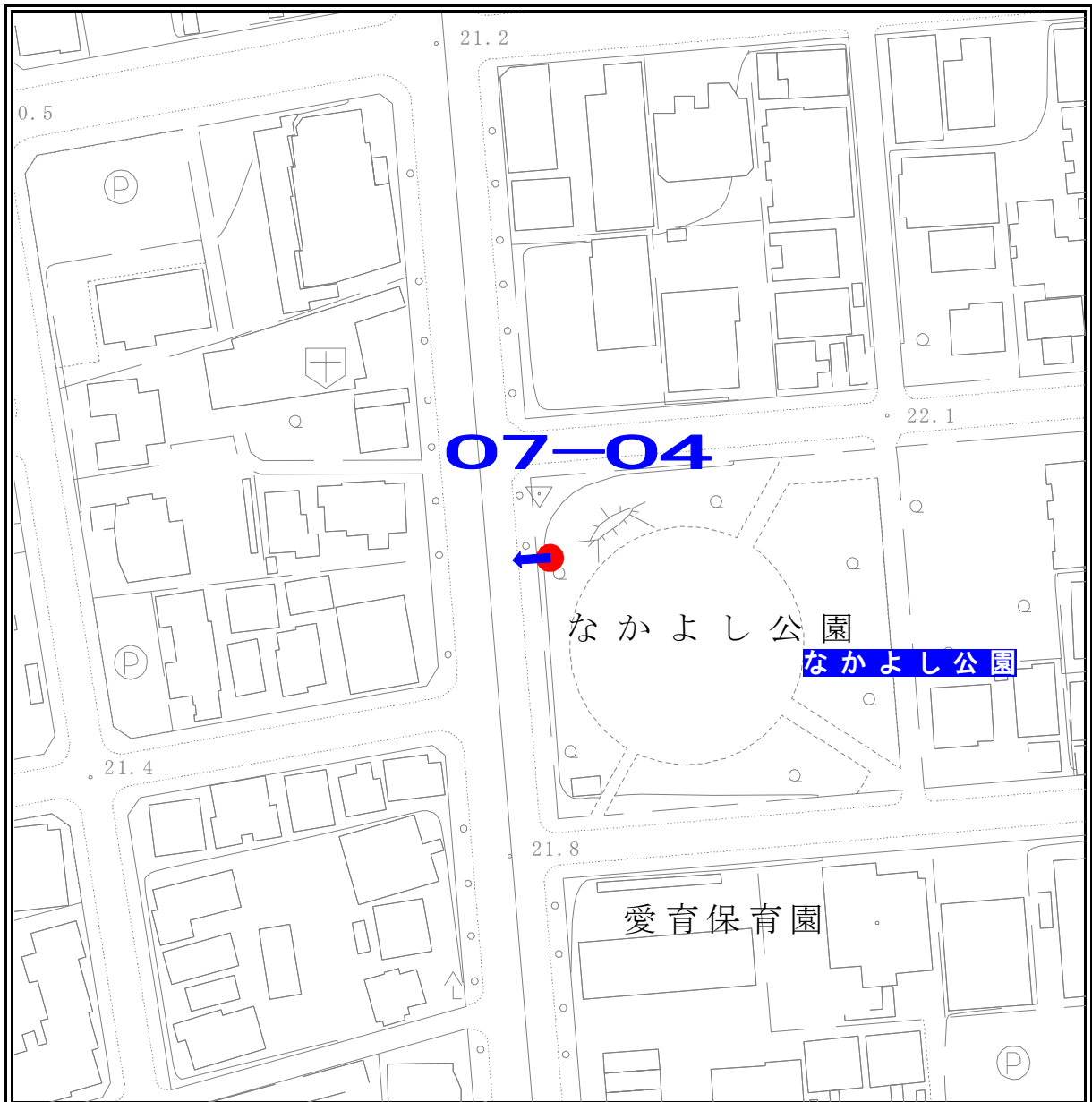
見取図



ポスター掲示場設置場所見取図

区名	札幌市中央区
投票区(投票所)名	第7投票区(幌西小学校)
掲示場の設置場所住所	中央区南7条西18丁目
掲示場の設置場所名称	なかよし公園
掲示場の詳細	公園西側 レールに固定
掲示場の設置場所	●
支柱の要・不要	不要
掲示場の整理番号	07-04

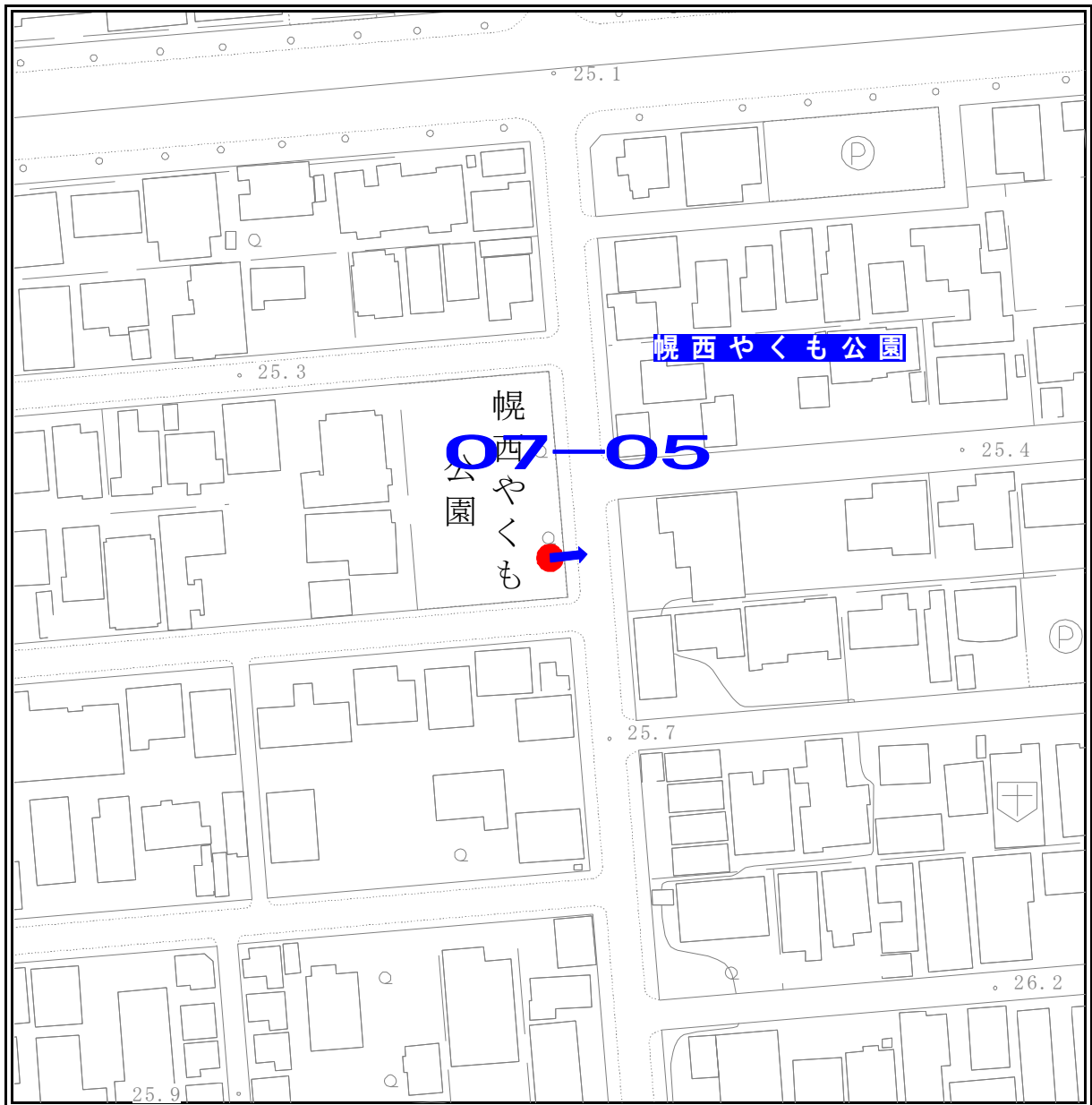
見取図



ポスター掲示場設置場所見取図

区名	札幌市中央区
投票区(投票所)名	第7投票区(幌西小学校)
掲示場の設置場所住所	中央区南9条西16丁目
掲示場の設置場所名称	幌西やくも公園
掲示場の詳細	公園東側に設置
掲示場の設置場所	●
支柱の要・不要	要
掲示場の整理番号	07-05

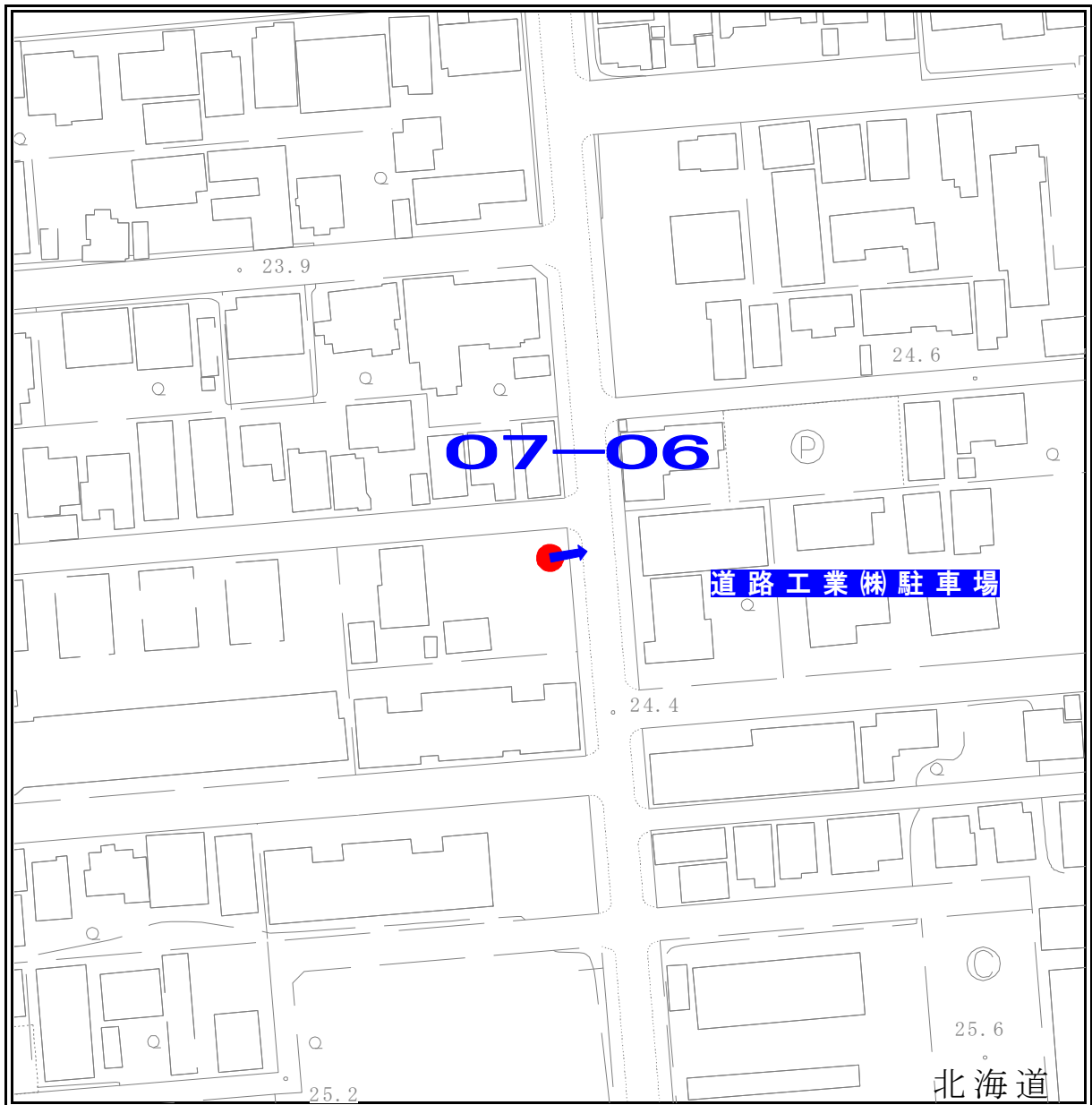
見取図



ポスター掲示場設置場所見取図

区名	札幌市中央区
投票区(投票所)名	第7投票区(幌西小学校)
掲示場の設置場所住所	中央区南8条西16丁目
掲示場の設置場所名称	道路工業(株)駐車場
掲示場の詳細	駐車場東側フェンスに固定
掲示場の設置場所	●
支柱の要・不要	不要
掲示場の整理番号	07-06

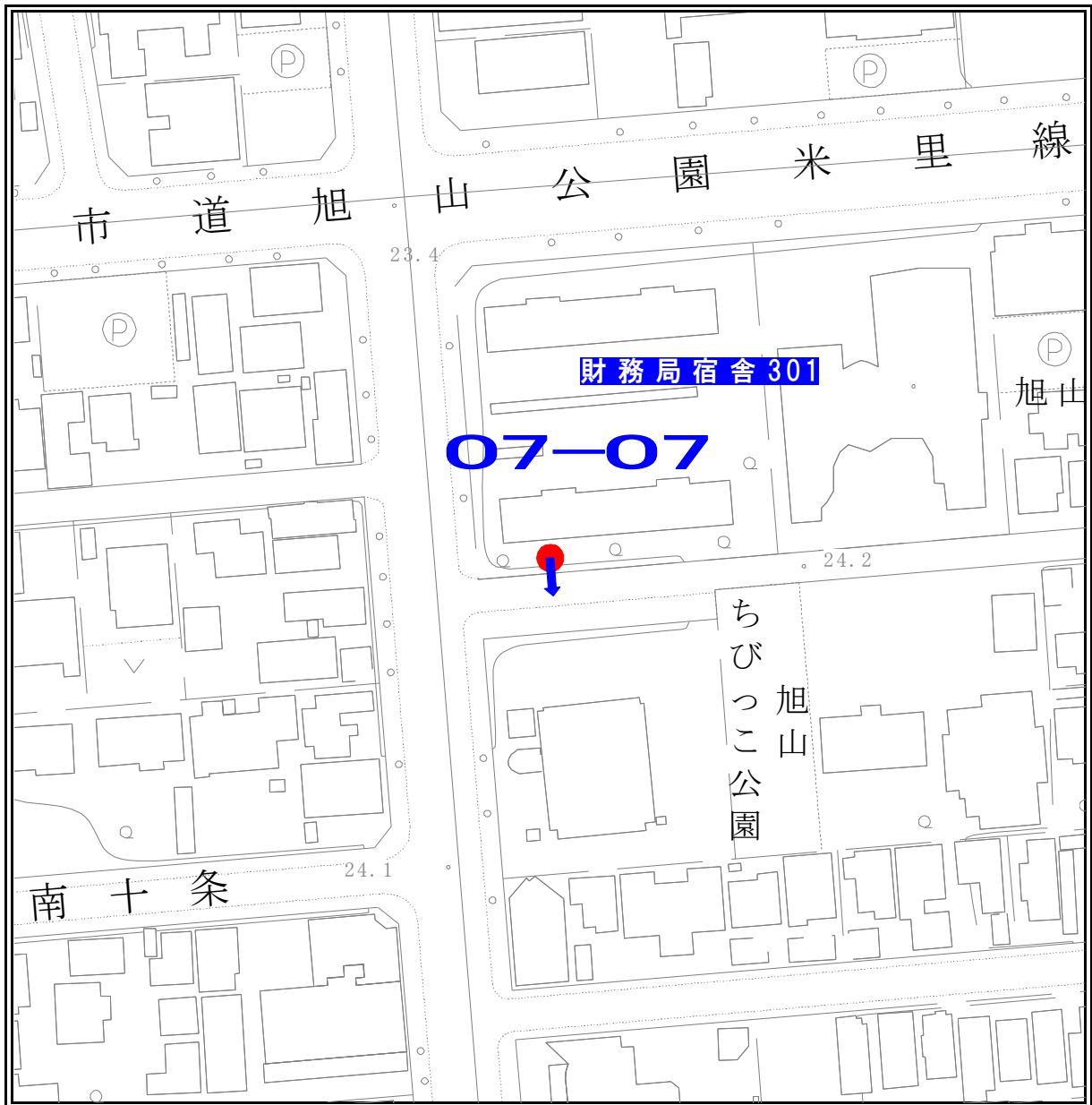
見取図



ポスター掲示場設置場所見取図

区名	札幌市中央区
投票区(投票所)名	第7投票区(幌西小学校)
掲示場の設置場所住所	中央区南9条西18丁目
掲示場の設置場所名称	財務局宿舍301
掲示場の詳細	宿舍南側フェンスに固定
掲示場の設置場所	●
支柱の要・不要	不要
掲示場の整理番号	07-07

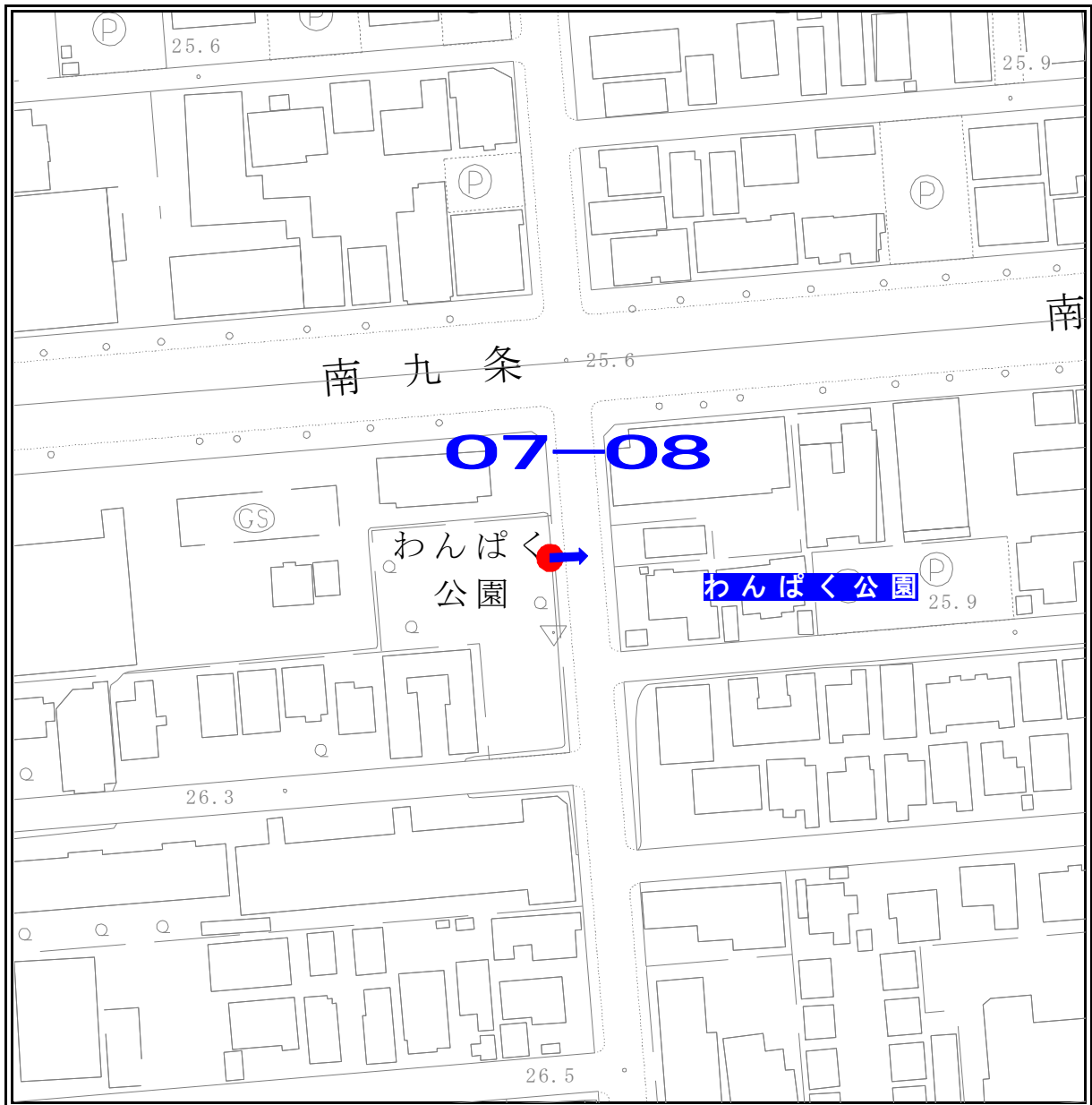
見取図



ポスター掲示場設置場所見取図

区名	札幌市中央区
投票区(投票所)名	第7投票区(幌西小学校)
掲示場の設置場所住所	中央区南9条西14丁目
掲示場の設置場所名称	わんぱく公園
掲示場の詳細	公園北東角東向
掲示場の設置場所	●
支柱の要・不要	要
掲示場の整理番号	07-08

見取図



ポスター掲示場設置場所見取図

区名	札幌市中央区
投票区(投票所)名	第7投票区(幌西小学校)
掲示場の設置場所住所	中央区南12条西17丁目
掲示場の設置場所名称	幌西ひだまりパーク
掲示場の詳細	公園南側に設置
掲示場の設置場所	●
支柱の要・不要	要
掲示場の整理番号	07-09

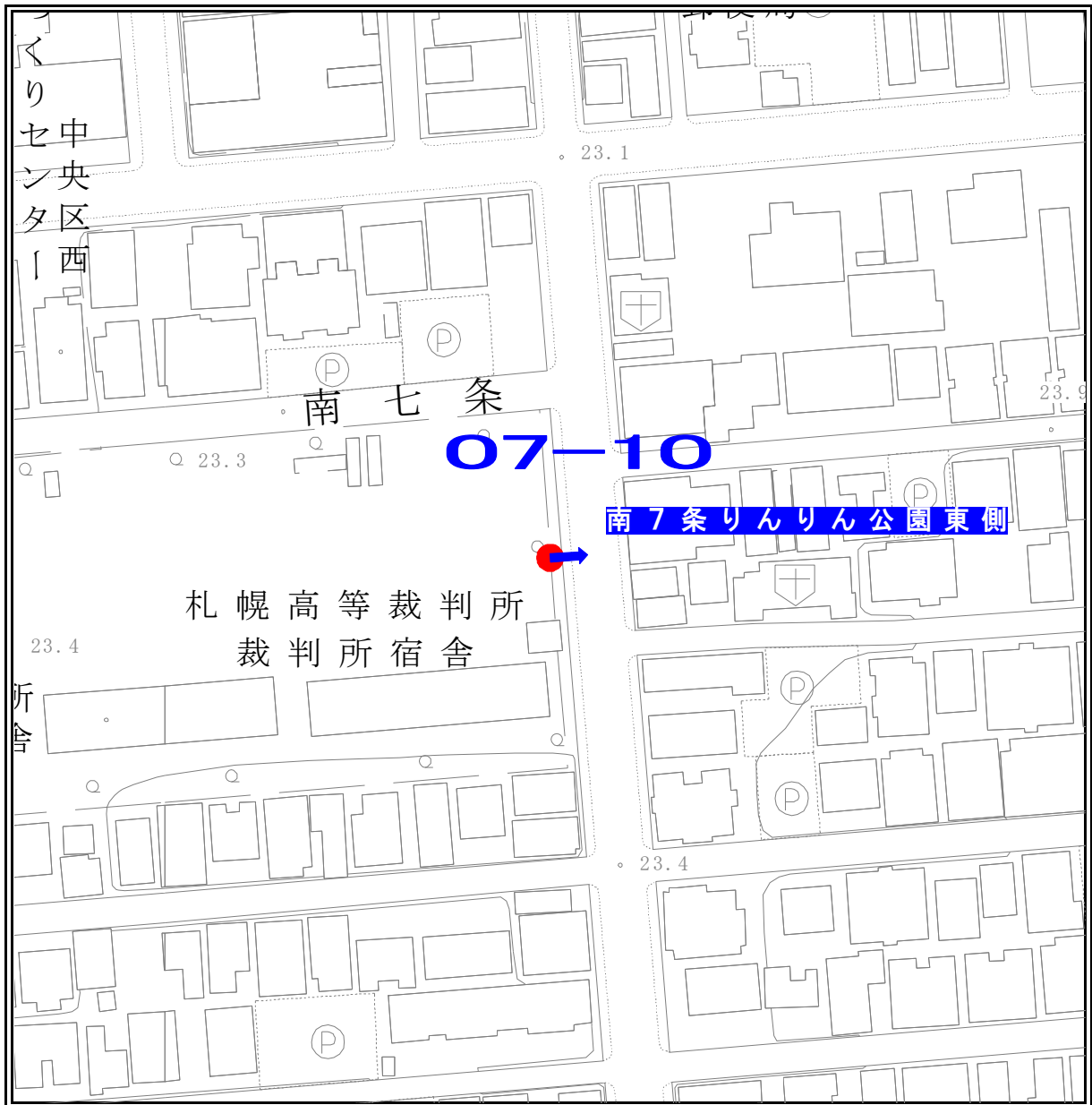
見取図



ポスター掲示場設置場所見取図

区名	札幌市中央区
投票区(投票所)名	第7投票区(幌西小学校)
掲示場の設置場所住所	中央区南7条西13丁目
掲示場の設置場所名称	南7条りんりん公園東側
掲示場の詳細	地面に埋め込み、撤去時芝の現状回復
掲示場の設置場所	●
支柱の要・不要	要
掲示場の整理番号	07-10

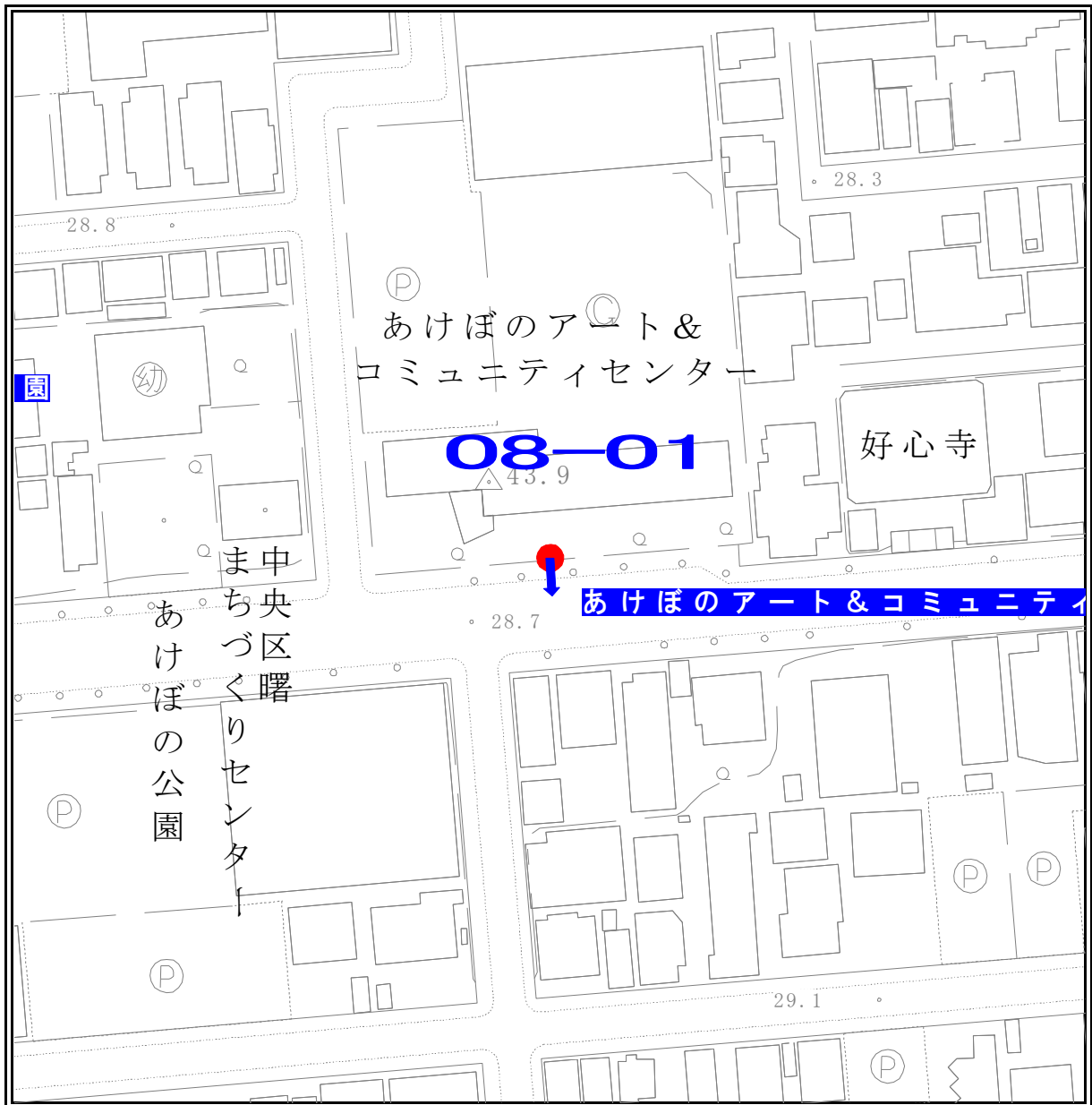
見取図



ポスター掲示場設置場所見取図

区名	札幌市中央区
投票区(投票所)名	第8投票区(あけぼのアート&コミュニティセンタ
掲示場の設置場所住所	中央区南11条西9丁目
掲示場の設置場所名称	あけぼのアート&コミュニティセンター 南側
掲示場の詳細	
掲示場の設置場所	●
支柱の要・不要	不要
掲示場の整理番号	08-01

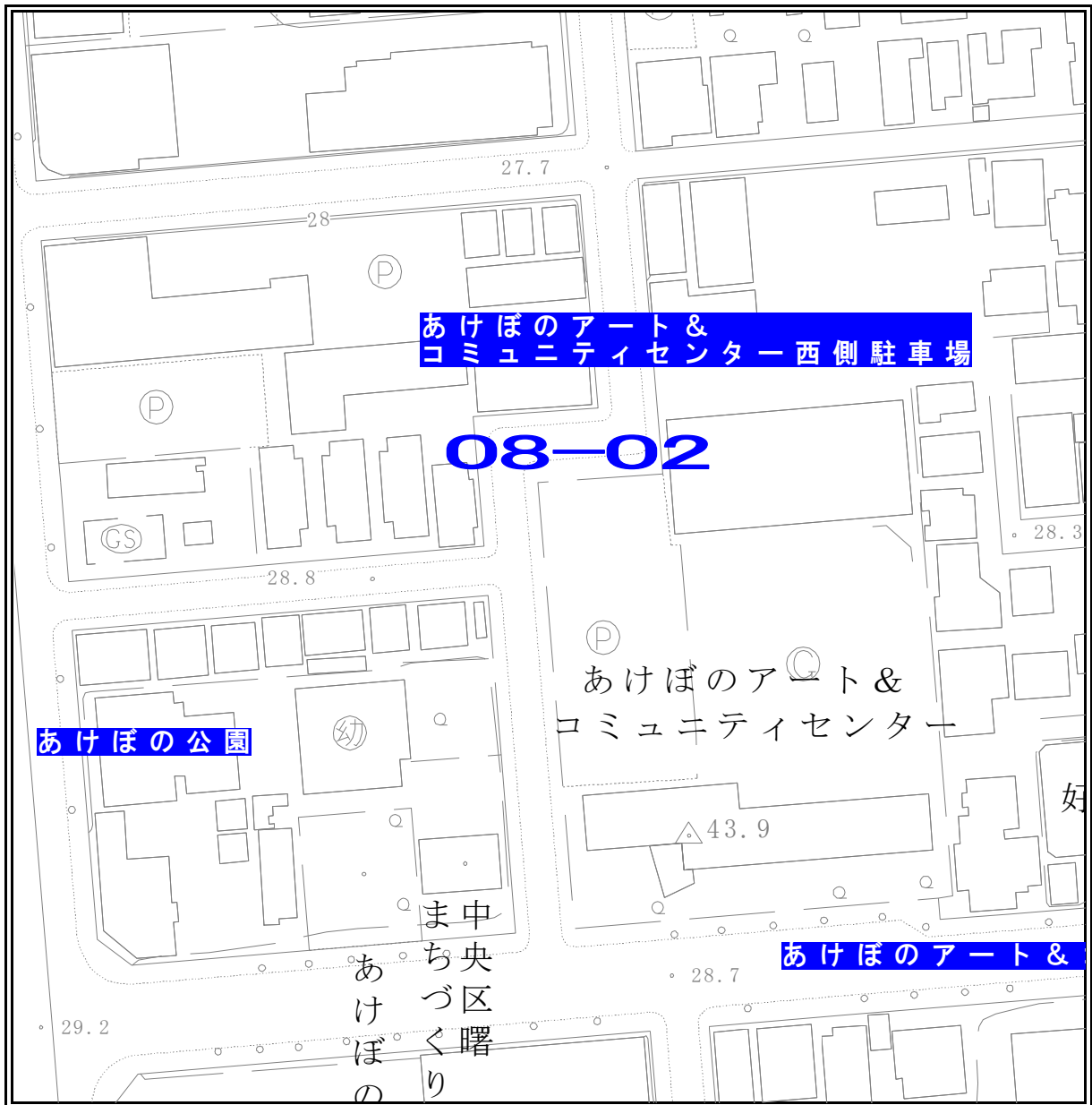
見取図



ポスター掲示場設置場所見取図

区名	札幌市中央区
投票区(投票所)名	第8投票区(あけぼのアート&コミュニティセンタ
掲示場の設置場所住所	中央区南11条西9丁目
掲示場の設置場所名称	あけぼのアート&コミュニティセンター 西側駐車場
掲示場の詳細	
掲示場の設置場所	●
支柱の要・不要	不要
掲示場の整理番号	08-02

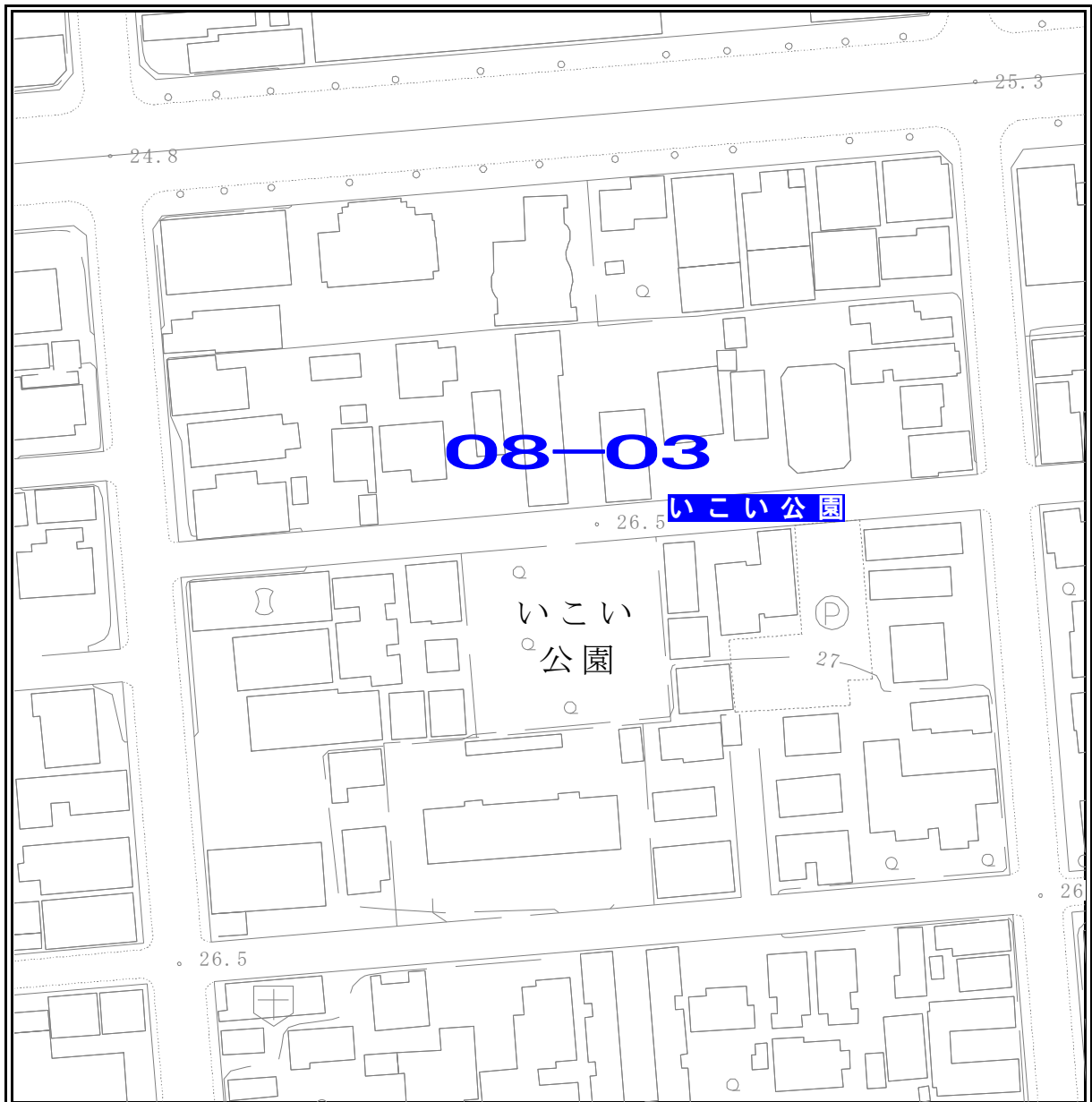
見取図



ポスター掲示場設置場所見取図

区名	札幌市中央区
投票区(投票所)名	第8投票区(あけぼのアート&コミュニティセンタ
掲示場の設置場所住所	中央区南9条西12丁目
掲示場の設置場所名称	いこい公園
掲示場の詳細	公園北側北向
掲示場の設置場所	●
支柱の要・不要	要
掲示場の整理番号	08-03

見取図



ポスター掲示場設置場所見取図

区名	札幌市中央区
投票区(投票所)名	第8投票区(あけぼのアート&コミュニティセンタ
掲示場の設置場所住所	中央区南8条西8丁目
掲示場の設置場所名称	北洋銀行東屯田センター
掲示場の詳細	センター北東側 フェンスに固定
掲示場の設置場所	●
支柱の要・不要	不要
掲示場の整理番号	08-04

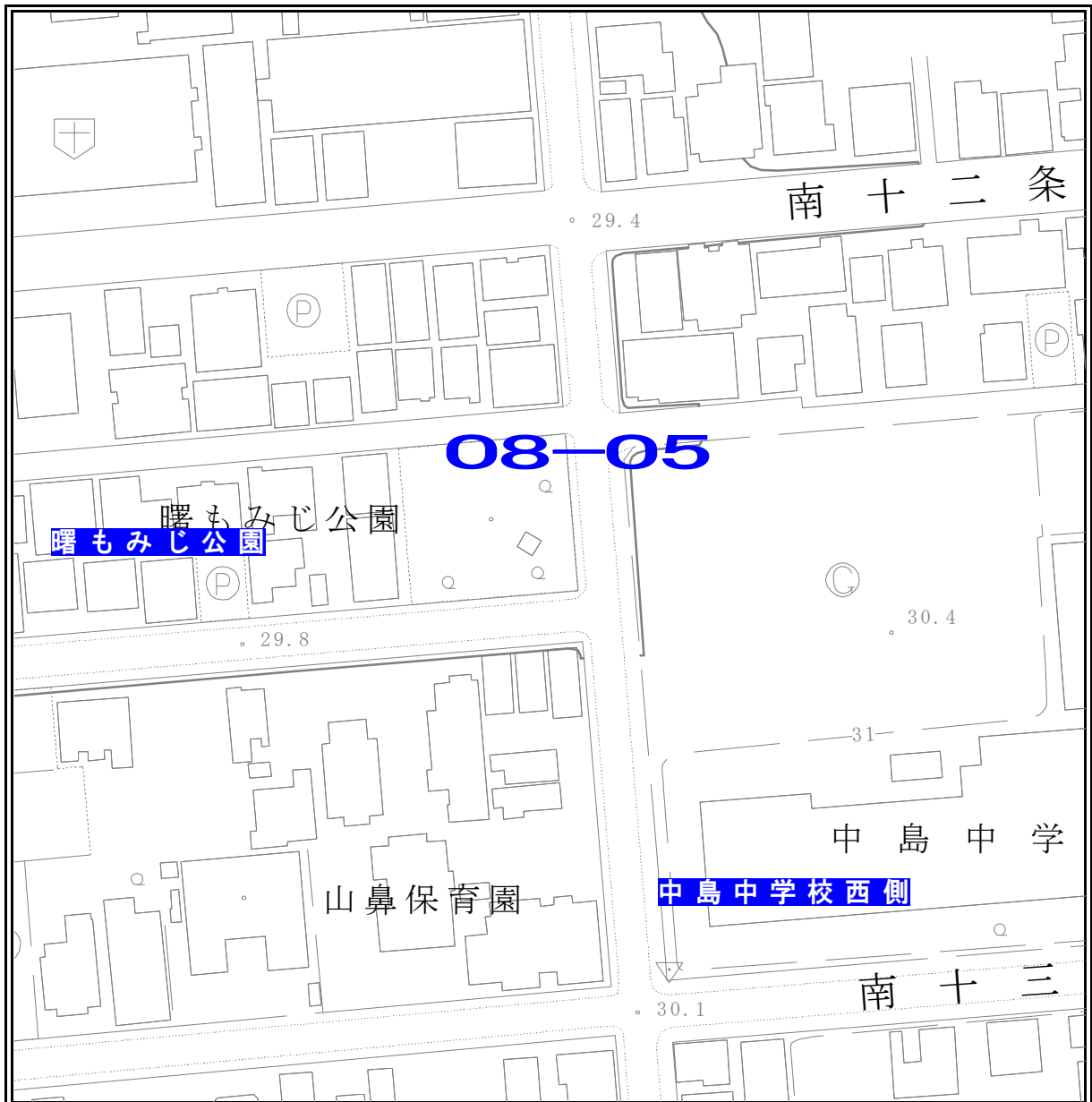
見取図



ポスター掲示場設置場所見取図

区名	札幌市中央区
投票区(投票所)名	第8投票区(あけぼのアート&コミュニティセンタ
掲示場の設置場所住所	中央区南12条西8丁目
掲示場の設置場所名称	曙もみじ公園
掲示場の詳細	公園東側南寄りに 東向き
掲示場の設置場所	●
支柱の要・不要	要
掲示場の整理番号	08-05

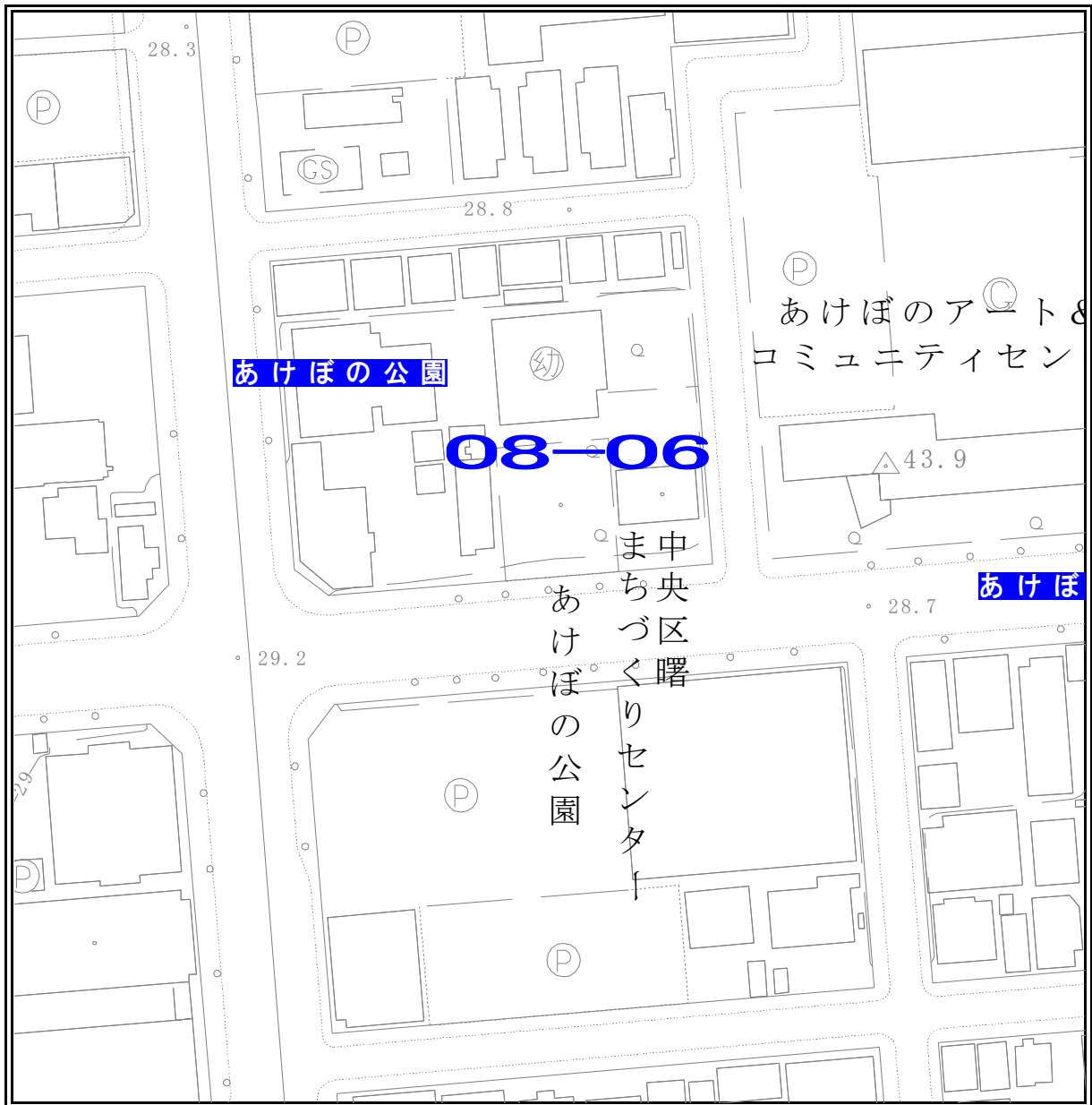
見取図



ポスター掲示場設置場所見取図

区名	札幌市中央区
投票区(投票所)名	第8投票区(あけぼのアート&コミュニティセンタ
掲示場の設置場所住所	中央区南11条西10丁目
掲示場の設置場所名称	あけぼの公園
掲示場の詳細	公園南側南向き 入口右側だが幅 によっては両方
掲示場の設置場所	●
支柱の要・不要	要
掲示場の整理番号	08-06

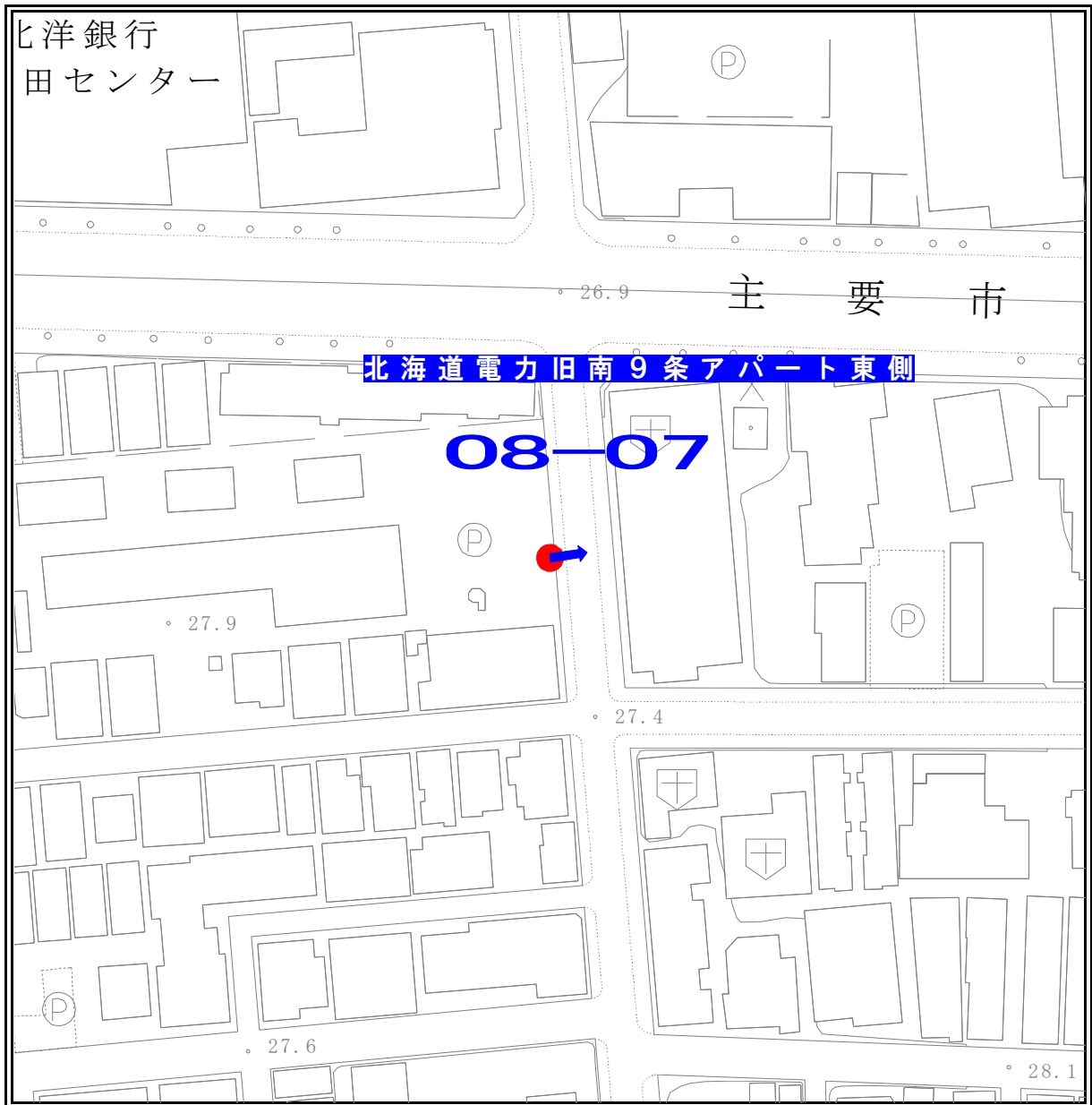
見取図



ポスター掲示場設置場所見取図

区名	札幌市中央区
投票区(投票所)名	第8投票区(あけぼのアート&コミュニティセンタ
掲示場の設置場所住所	中央区南9条西8丁目
掲示場の設置場所名称	北海道電力旧南9条アパート東側
掲示場の詳細	石垣の前に設置 芝生に支柱を立てる
掲示場の設置場所	●
支柱の要・不要	要
掲示場の整理番号	08-07

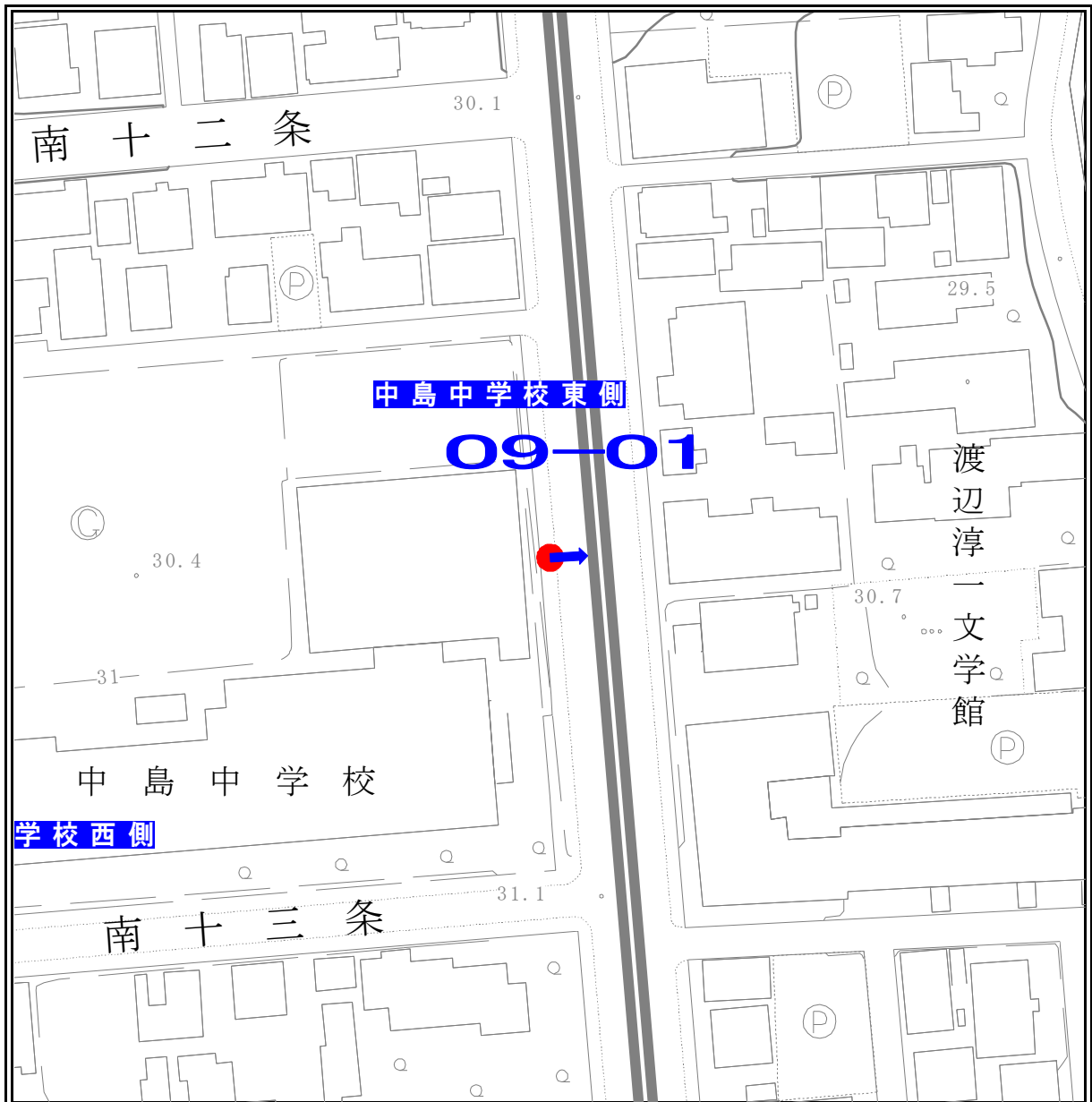
見取図



ポスター掲示場設置場所見取図

区名	札幌市中央区
投票区(投票所)名	第9投票区(中島中学校)
掲示場の設置場所住所	中央区南12条西7丁目
掲示場の設置場所名称	中島中学校東側
掲示場の詳細	校舎柵に設置
掲示場の設置場所	●
支柱の要・不要	不要
掲示場の整理番号	09-01

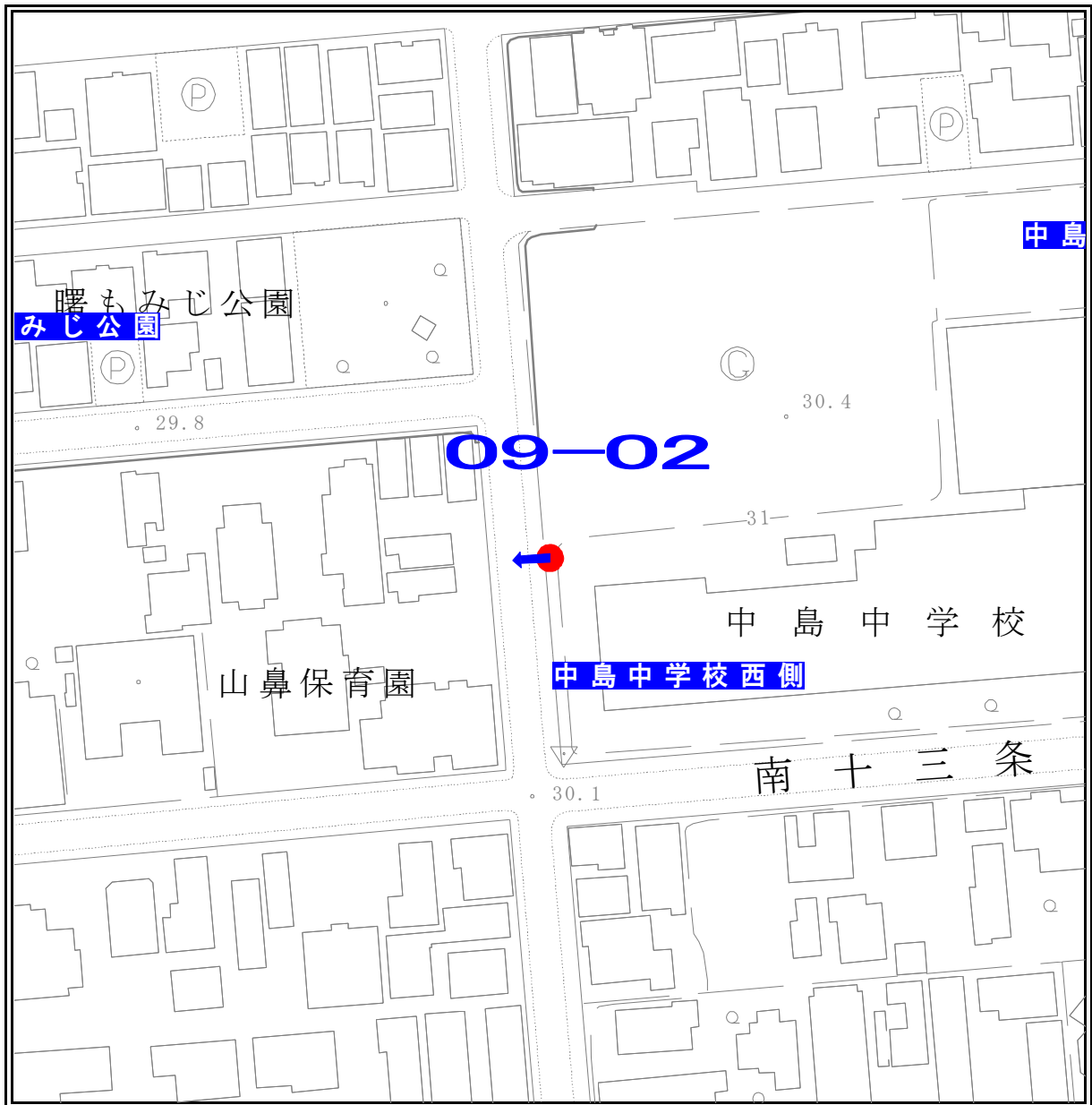
見取図



ポスター掲示場設置場所見取図

区名	札幌市中央区
投票区(投票所)名	第9投票区(中島中学校)
掲示場の設置場所住所	中央区南12条西7丁目
掲示場の設置場所名称	中島中学校西側
掲示場の詳細	校舎西側フェンスに固定
掲示場の設置場所	●
支柱の要・不要	不要
掲示場の整理番号	09-02

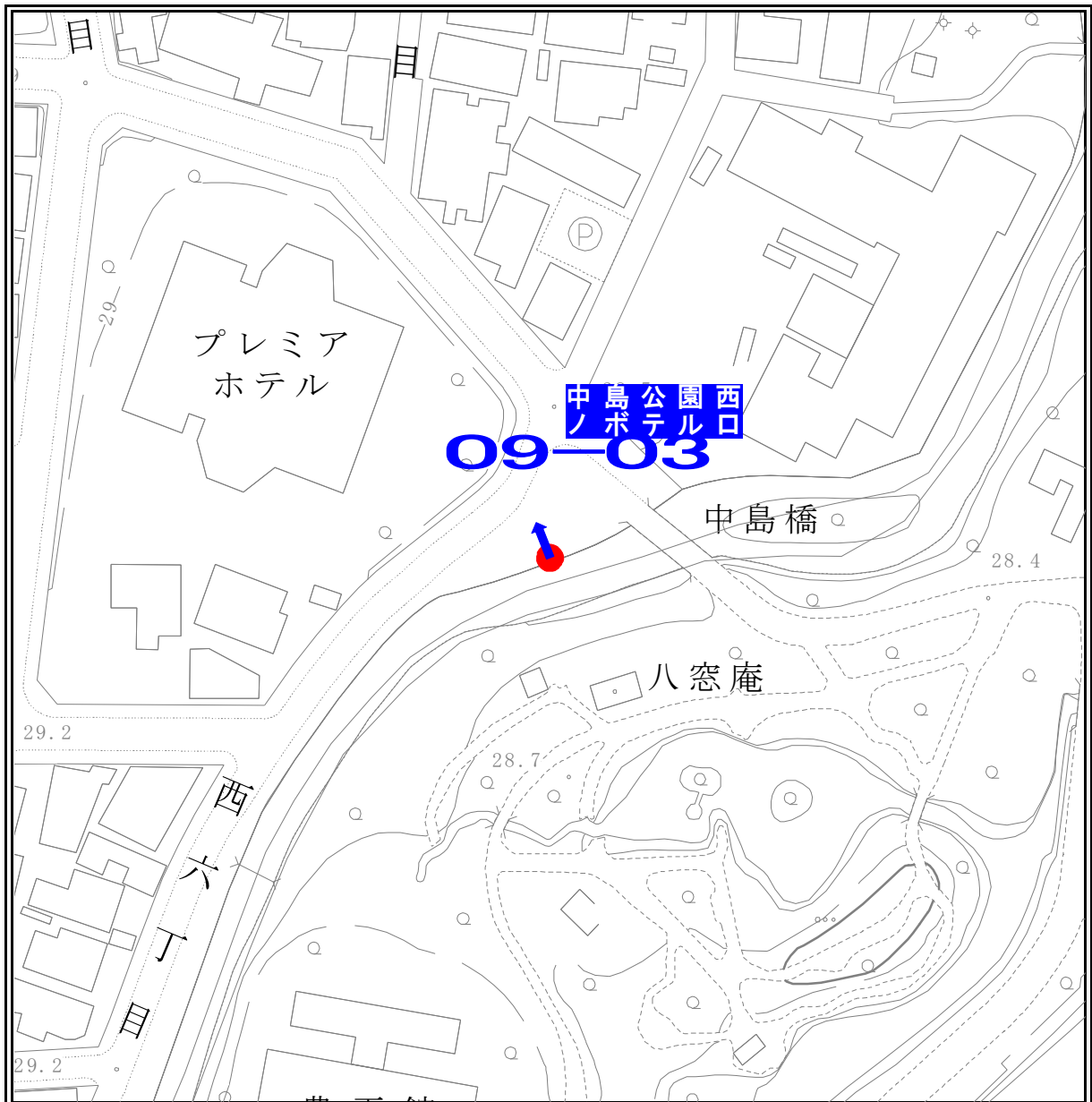
見取図



ポスター掲示場設置場所見取図

区名	札幌市中央区
投票区(投票所)名	第9投票区(中島中学校)
掲示場の設置場所住所	中央区南10条西6丁目
掲示場の設置場所名称	中島公園西ノホテル口
掲示場の詳細	柵に固定
掲示場の設置場所	●
支柱の要・不要	不要
掲示場の整理番号	09-03

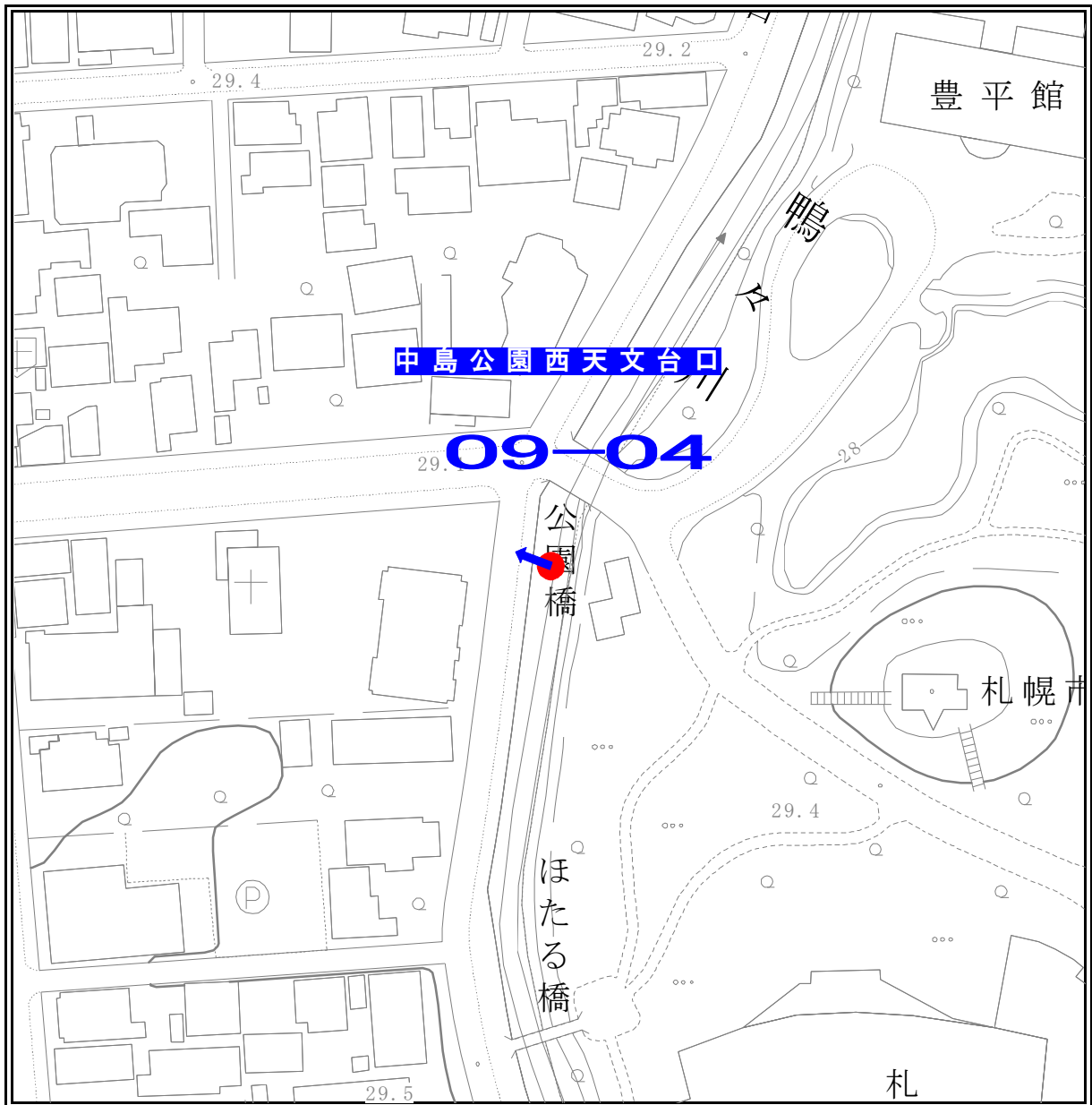
見取図



ポスター掲示場設置場所見取図

区名	札幌市中央区
投票区(投票所)名	第9投票区(中島中学校)
掲示場の設置場所住所	中央区南11条西6丁目
掲示場の設置場所名称	中島公園西天文台口
掲示場の詳細	柵に固定
掲示場の設置場所	●
支柱の要・不要	不要
掲示場の整理番号	09-04

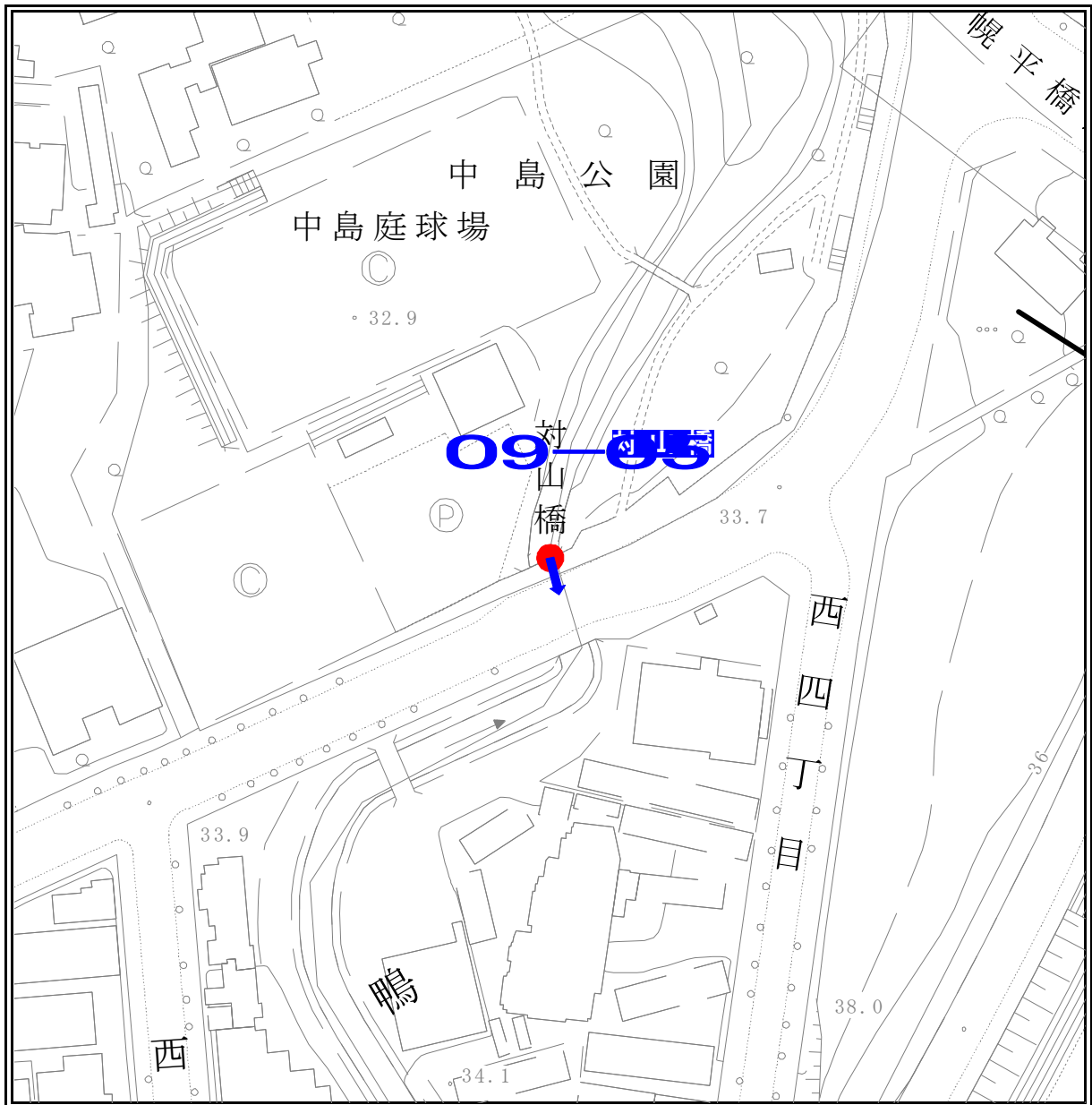
見取図



ポスター掲示場設置場所見取図

区名	札幌市中央区
投票区(投票所)名	第9投票区(中島中学校)
掲示場の設置場所住所	中央区南15条西4丁目
掲示場の設置場所名称	対山橋
掲示場の詳細	橋の欄干と白い柵に固定
掲示場の設置場所	●
支柱の要・不要	不要
掲示場の整理番号	09-05

見取図



ポスター掲示場設置場所見取図

区名	札幌市中央区
投票区(投票所)名	第9投票区(中島中学校)
掲示場の設置場所住所	中央区南16条西5丁目
掲示場の設置場所名称	ローソン西側三角地
掲示場の詳細	三角地南側南向き
掲示場の設置場所	●
支柱の要・不要	要
掲示場の整理番号	09-06

見取図



ポスター掲示場設置場所見取図

区名	札幌市中央区
投票区(投票所)名	第9投票区(中島中学校)
掲示場の設置場所住所	中央区南16条西6丁目
掲示場の設置場所名称	札幌静修高校
掲示場の詳細	フェンスに設置
掲示場の設置場所	●
支柱の要・不要	不要
掲示場の整理番号	09-07

見取図

