

2-4 河川での痕跡調査

豊平川_御料橋_右岸



調査地遠景_上流方向



調査地遠景_下流方向



調査地遠景_上流方向_冬



調査地遠景_下流方向_冬

豊平川_石山_右岸



調査地遠景_上流方向



調査地遠景_下流方向



調査地遠景_上流方向_冬



調査地遠景_下流方向_冬

豊平川_藻南橋_右岸



調査地遠景_上流方向



調査地遠景_下流方向



調査地遠景_上流方向_冬



調査地遠景_下流方向_冬

豊平川_藻南橋_左岸



調査地遠景_上流方向



調査地遠景_下流方向

豊平川_真駒内公園_右岸



調査地遠景_上流方向



調査地遠景_下流方向



調査地遠景_上流方向_冬



調査地遠景_下流方向_冬

豊平川_真駒内公園_左岸



調査地遠景_上流方向



調査地遠景_下流方向

豊平川_幌平橋_右岸



調査地遠景_上流方向



調査地遠景_下流方向



調査地遠景_上流方向_冬



調査地遠景_下流方向_冬

豊平川_幌平橋_左岸



調査地遠景_上流方向



調査地遠景_下流方向

豊平川_北13条大橋_右岸



調査地遠景_上流方向



調査地遠景_下流方向



調査地遠景_上流方向_冬



調査地遠景_下流方向_冬

豊平川_北13条大橋_左岸



調査地遠景_上流方向



調査地遠景_下流方向



調査地遠景_上流方向_冬



調査地遠景_下流方向_冬

豊平川_雁木_右岸



調査地遠景_上流方向



調査地遠景_下流方向



調査地遠景_上流方向_冬



調査地遠景_下流方向_冬

豊平川_雁木_左岸



調査地遠景_上流方向



調査地遠景_下流方向



調査地遠景_上流方向_冬



調査地遠景_下流方向_冬

豊平川_石狩川合流点_左岸



調査地遠景_上流方向



調査地遠景_下流方向



調査地遠景_上流方向_冬



調査地遠景_下流方向_冬

望月寒川_聖心橋_右岸



調査地遠景_上流方向



調査地遠景_下流方向

望月寒川_聖心橋_左岸



調査地遠景_上流方向



調査地遠景_下流方向



調査地遠景_上流方向_冬



調査地遠景_下流方向_冬

望月寒川_月寒公園_右岸



調査地遠景_上流方向



調査地遠景_下流方向



調査地遠景_上流方向_冬



調査地遠景_下流方向_冬

望月寒川_月寒公園_左岸



調査地遠景_上流方向



調査地遠景_下流方向

望月寒川_菊水元町_右岸



調査地遠景_上流方向



調査地遠景_下流方向



調査地遠景_上流方向_冬



調査地遠景_下流方向_冬

望月寒川_菊水元町_左岸



調査地遠景_上流方向



調査地遠景_下流方向

新川・琴似発寒川_新川河口_右岸



調査地遠景_上流方向



調査地遠景_下流方向



調査地遠景_上流方向_冬



調査地遠景_下流方向_冬

新川・琴似発寒川_前田森林公園_右岸



調査地遠景_上流方向



調査地遠景_下流方向

新川・琴似発寒川_新川琴似発寒川合流点_右岸



調査地遠景_上流方向



_調査地遠景_下流方向

新川・琴似発寒川_新川琴似発寒川合流点_左岸



調査地遠景_上流方向



調査地遠景_下流方向



調査地遠景_上流方向_冬



調査地遠景_下流方向_冬

新川・琴似発寒川_発寒橋_右岸



調査地遠景_上流方向



調査地遠景_下流方向

新川・琴似発寒川_発寒橋_左岸



調査地遠景_上流方向



調査地遠景_下流方向

新川・琴似発寒川_ばんけい橋_右岸



調査地遠景_上流方向



調査地遠景_下流方向



調査地遠景_上流方向_冬



調査地遠景_下流方向_冬

小野幌川_大沢橋_右岸



調査地遠景_上流方向



調査地遠景_下流方向



調査地遠景_上流方向_冬



調査地遠景_下流方向_冬

小野幌川_大沢橋_左岸



調査地遠景_上流方向



調査地遠景_下流方向

小野幌川_吉村橋_右岸



調査地遠景_上流方向



調査地遠景_下流方向

小野幌川_吉村橋_左岸




調査地遠景_上流方向



調査地遠景_下流方向



調査地遠景_上流方向_冬



調査地遠景_下流方向_冬

小野幌川_森林公園駅_右岸



調査地遠景_上流方向



調査地遠景_下流方向

小野幌川_森林公園駅_左岸




調査地遠景_上流方向



調査地遠景_下流方向



調査地遠景_上流方向_冬



調査地遠景_下流方向_冬

小野幌川_野津幌川合流点_右岸



調査地遠景_上流方向



調査地遠景_下流方向



調査地遠景_上流方向_冬



調査地遠景_下流方向_冬

小野幌川_野津幌川合流点_左岸



調査地遠景_上流方向



調査地遠景_下流方向

伏籠川・篠路川_豊栄橋_右岸



調査地遠景_上流方向



調査地遠景_下流方向

伏籠川・篠路川_豊栄橋_左岸



調査地遠景_上流方向



調査地遠景_下流方向

伏籠川・篠路川_第二伏籠川橋_右岸



調査地遠景_上流方向



調査地遠景_下流方向

伏籠川・篠路川_第二伏籠川橋_左岸



調査地遠景_上流方向



調査地遠景_下流方向

伏籠川・篠路川_茨戸_右岸



調査地遠景_上流方向



調査地遠景_下流方向

伏籠川・篠路川_茨戸_左岸



調査地遠景_上流方向



調査地遠景_下流方向

厚別川_真羊橋_右岸



調査地遠景_上流方向



調査地遠景_下流方向



調査地遠景_上流方向_冬



調査地遠景_下流方向_冬

厚別川_真羊橋_左岸



調査地遠景_上流方向



調査地遠景_下流方向

厚別川_大谷地橋_右岸



調査地遠景_上流方向



_調査地遠景_下流方向



調査地遠景_上流方向_冬



調査地遠景_下流方向_冬

厚別川_大谷地橋_左岸



調査地遠景_上流方向




調査地遠景_下流方向

厚別川_山本栄橋_右岸



調査地遠景_上流方向



調査地遠景_下流方向



調査地遠景_上流方向_冬



調査地遠景_下流方向_冬

厚別川_山本栄橋_左岸




調査地遠景_上流方向




調査地遠景_下流方向

厚別川_第二角山橋_右岸



調査地遠景_上流方向



調査地遠景_下流方向



調査地遠景_上流方向_冬



調査地遠景_下流方向_冬

厚別川_第二角山橋_左岸



調査地遠景_上流方向



調査地遠景_下流方向

野津幌川_上野津幌駅_右岸



調査地遠景_上流方向



調査地遠景_下流方向

野津幌川_上野津幌駅_左岸



調査地遠景_上流方向



調査地遠景_下流方向



調査地遠景_上流方向_冬



調査地遠景_下流方向_冬

野津幌川_野幌川橋_右岸



調査地遠景_上流方向



調査地遠景_下流方向



調査地遠景_上流方向_冬



調査地遠景_下流方向_冬

野津幌川_野幌川橋_左岸



調査地遠景_上流方向



調査地遠景_下流方向

野津幌川_厚別川合流点_右岸



調査地遠景_上流方向



調査地遠景_下流方向



調査地遠景_上流方向_冬



調査地遠景_下流方向_冬

野津幌川_厚別川合流点_左岸



調査地遠景_上流方向



調査地遠景_下流方向

星置川_星函橋_右岸



調査地遠景_上流方向



調査地遠景_下流方向



調査地遠景_上流方向_冬



調査地遠景_下流方向_冬

星置川_星函橋_左岸



調査地遠景_上流方向



調査地遠景_下流方向

5月23日

豊平川_穴の川合流点




足跡遠景



足跡近景

6月2日 伏籠川・篠路新川_豊栄橋右岸下流



足跡遠景



足跡近景

6月3日

厚別川_真羊橋右岸上流



足跡近景



足跡近景



足跡近景

6月3日

厚別川_真羊橋右岸下流



足跡遠景



足跡近景



足跡近景

6月6日 野津幌川_厚別川合流点右岸上流



足跡遠景



足跡近景

6月6日 野津幌川_厚別川合流点左岸下流



足跡遠景



足跡近景



調査地遠景

6月6日 野津幌川_野津幌川橋左岸上流



足跡遠景



足跡近景



調査地遠景

8月10日

豊平川_藻南橋右岸下流



足跡遠景



足跡近景

10月26日

豊平川_真駒内公園右岸下流



足跡遠景



足跡近景

10月31日

野津幌川_野津幌川橋左岸下流



足跡遠景



足跡近景