

3 - 2 利用状況調査

緊急雇用創出事業 野生動物による市街地等への侵入経路調査及び侵入防止策の調査・研究業務
 利用状況調査 調査結果記録票

調査ルート名	A _ 1 送電線		調査日	平成 22 年 7 月 1 日 (木)			
調査者	早稲田、井部、袴田、須藤、入倉、木村					記録者	木村
開始時刻	10 : 25	終了時刻	15 : 37	天候	晴れ 曇り 雨	その他 ()	
ヒグマの痕跡	有 (目撃 フン 足跡 食痕 その他 ())						無し
備考							

【調査地地図】



【調査写真】



100701_出発地点

緊急雇用創出事業 野生動物による市街地等への侵入経路調査及び侵入防止策の調査・研究業務
利用状況調査 記録写真票

調査ルート名	A _ 1	送電線
確認日時	平成 22 年 7 月 1 日 13 時 31 分	
確認物	ヒグマ食痕	



100701_食痕1_1

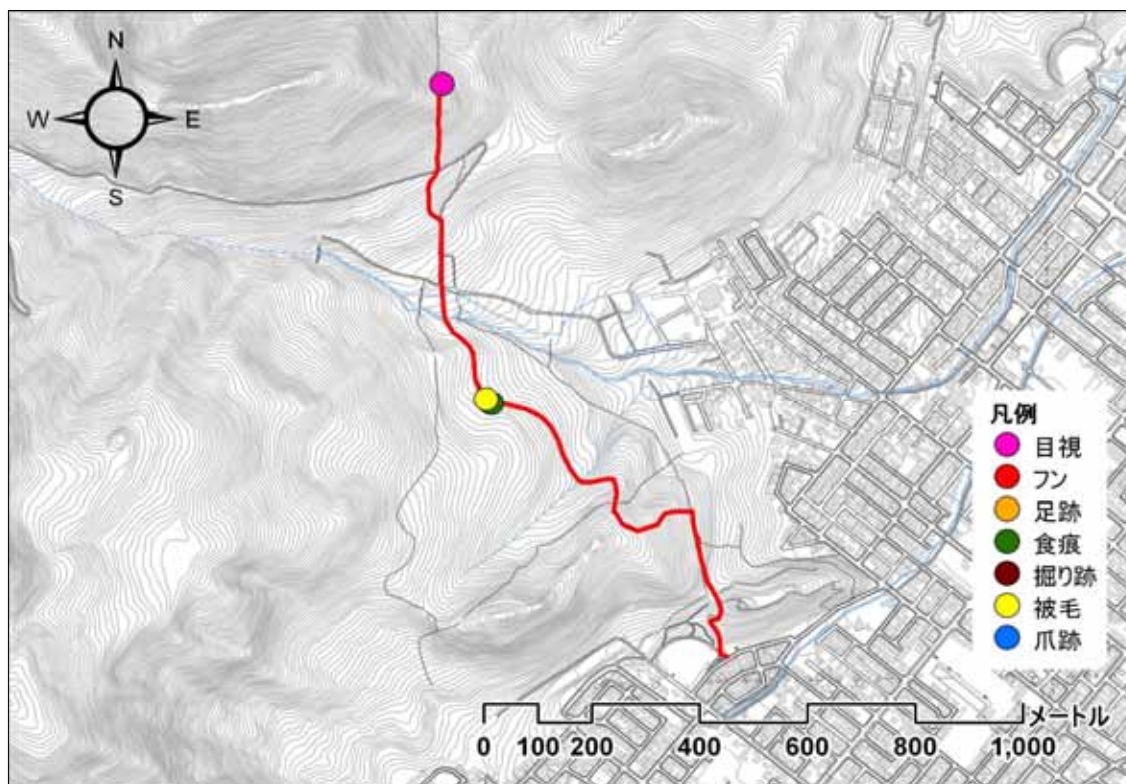


100701_食痕1_2

緊急応用創出事業 野生動物による市街地等への侵入経路調査及び侵入防止策の調査・研究業務
 利用状況調査 調査結果記録票

調査ルート名	A _ 1 送電線		調査日	平成 22 年 7 月 13 日 (火)			
調査者	早稲田、小野、佐野、岡田、吉澤					記録者	小野
開始時刻	10 : 17	終了時刻	14 : 23	天候	晴れ 曇り 雨	その他 ()	
ヒグマの痕跡	有 (目撃 フン 足跡 食痕 その他 (被毛))						無し
備考							

【調査地図】



【調査写真】



100713_出発地点

緊急雇用創出事業 野生動物による市街地等への侵入経路調査及び侵入防止策の調査・研究業務
利用状況調査 記録写真票

調査ルート名	A _ 1 送電線
確認日時	平成 22 年 7 月 13 日 11 時 38 分
確認物	食痕



100713_食痕1_1



1 00713_食痕1_2

緊急雇用創出事業 野生動物による市街地等への侵入経路調査及び侵入防止策の調査・研究業務
利用状況調査 記録写真票

調査ルート名	A _ 1 送電線
確認日時	平成 22 年 7 月 13 日 11 時 50 分
確認物	被毛



100713_被毛1_1

緊急雇用創出事業 野生動物による市街地等への侵入経路調査及び侵入防止策の調査・研究業務
利用状況調査 記録写真票

調査ルート名	A _ 1 送電線
確認日時	平成 22 年 7 月 13 日 13 時 33 分
確認物	目撃

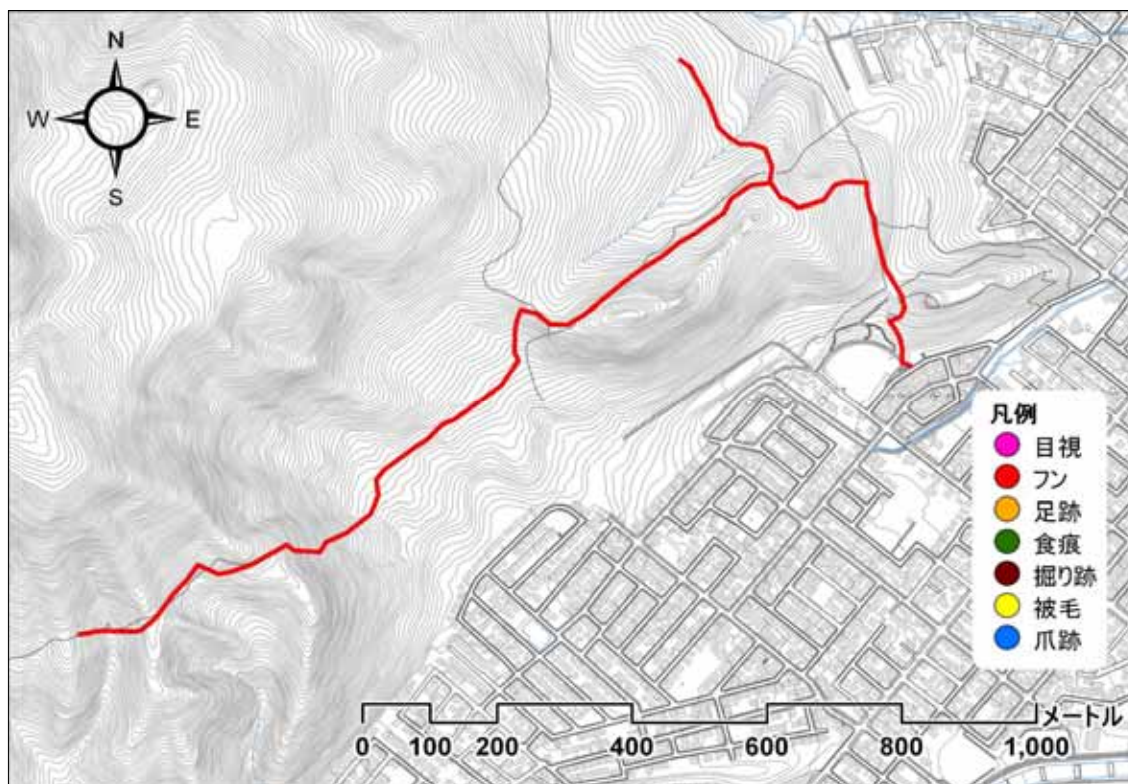


100713_目撃1_1

緊急雇用創出事業 野生動物による市街地等への侵入経路調査及び侵入防止策の調査・研究業務
 利用状況調査 調査結果記録票

調査ルート名	A _ 1 送電線		調査日	平成 22 年 7 月 19 日 (月)			
調査者	小野、岡田、吉澤、佐野					記録者	佐野
開始時刻	9 : 40	終了時刻	12 : 32	天候	晴れ 曇り 雨	その他 ()	
ヒグマの痕跡	有 (目撃 フン 足跡 食痕 その他 ())						無し
備考							

【調査地図】



【調査写真】

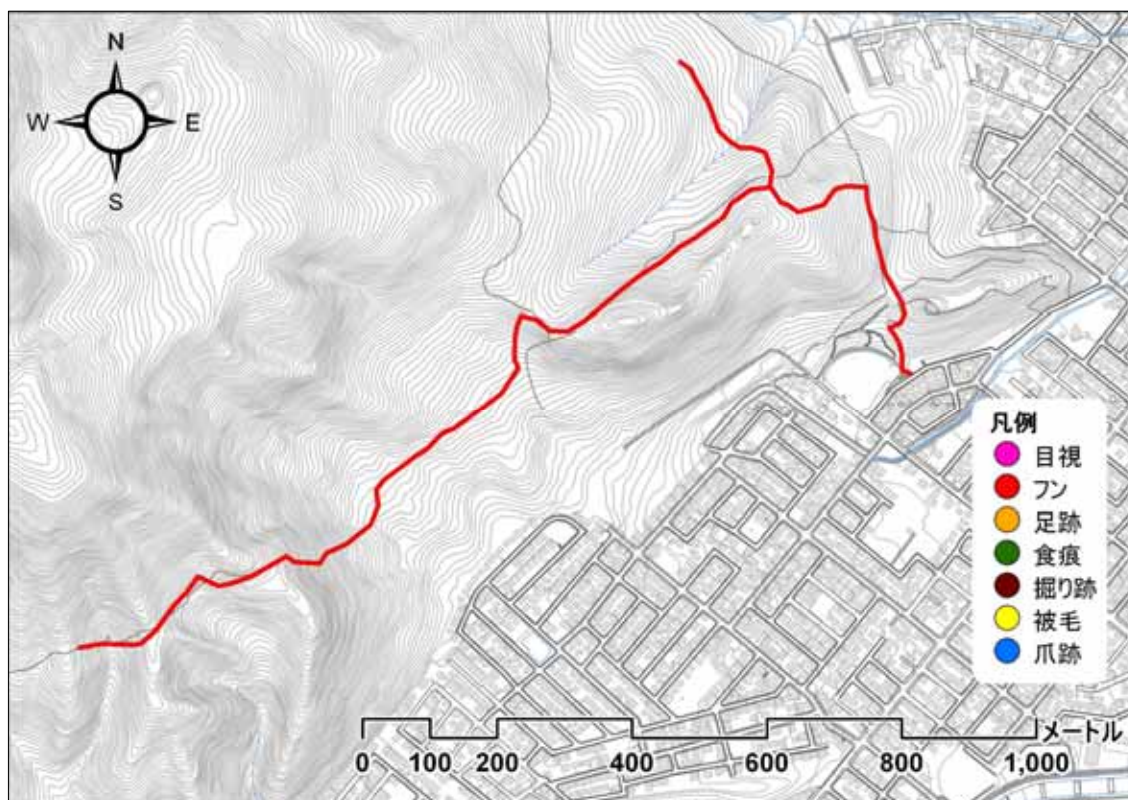


100719_出発地点

緊急雇用創出事業 野生動物による市街地等への侵入経路調査及び侵入防止策の調査・研究業務
 利用状況調査 調査結果記録票

調査ルート名	A _ 1 送電線		調査日	平成 22 年 7 月 28 日 (水)			
調査者	小野、木村、五十嵐、小林(健)					記録者	小野
開始時刻	10 : 38	終了時刻	15 : 08	天候	晴れ 曇り 雨	その他 ()	
ヒグマの痕跡	有 (目撃 フン 足跡 食痕 その他 ())						無し
備考							

【調査地地図】



【調査写真】



100728_出発地点_1

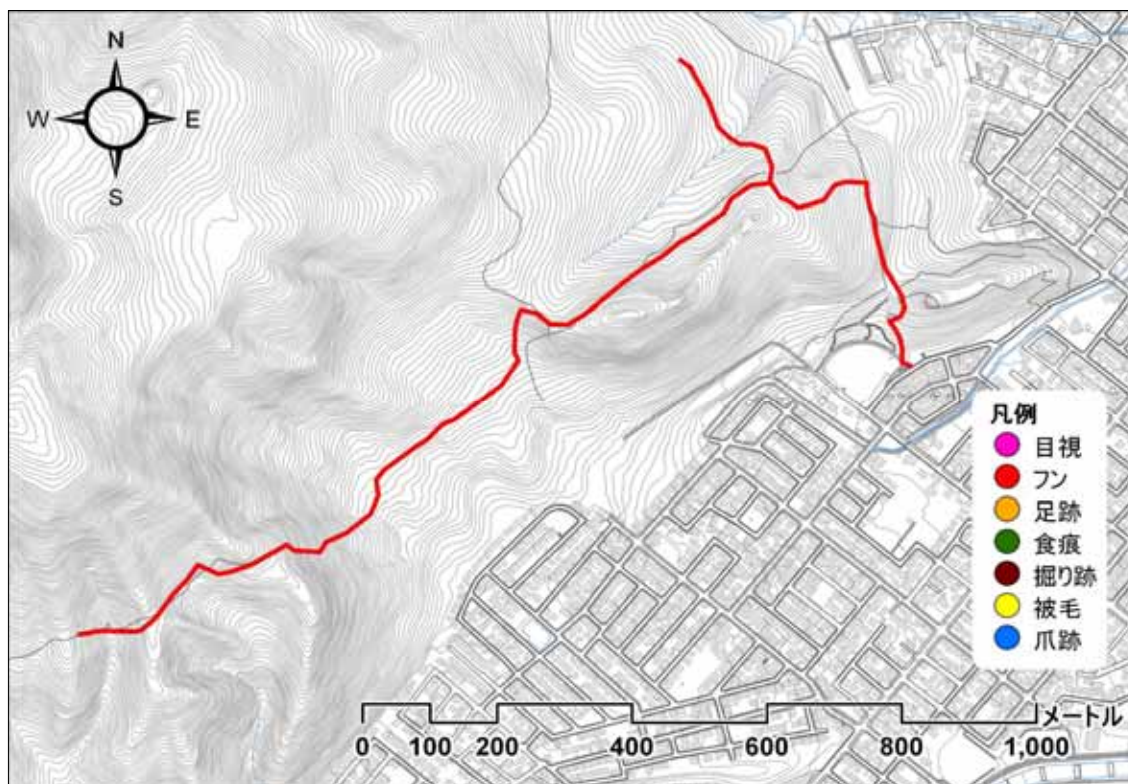


100728_出発地点_2

緊急雇用創出事業 野生動物による市街地等への侵入経路調査及び侵入防止策の調査・研究業務
 利用状況調査 調査結果記録票

調査ルート名	A _ 1 送電線		調査日	平成 22 年 8 月 4 日 (水)			
調査者	袴田、岡田、小林(克)、佐野					記録者	佐野
開始時刻	10 : 11	終了時刻	14 : 00	天候	晴れ 曇り 雨	その他 ()	
ヒグマの痕跡	有 (目撃 フン 足跡 食痕 その他 ())						無し
備考							

【調査地地図】



【調査写真】

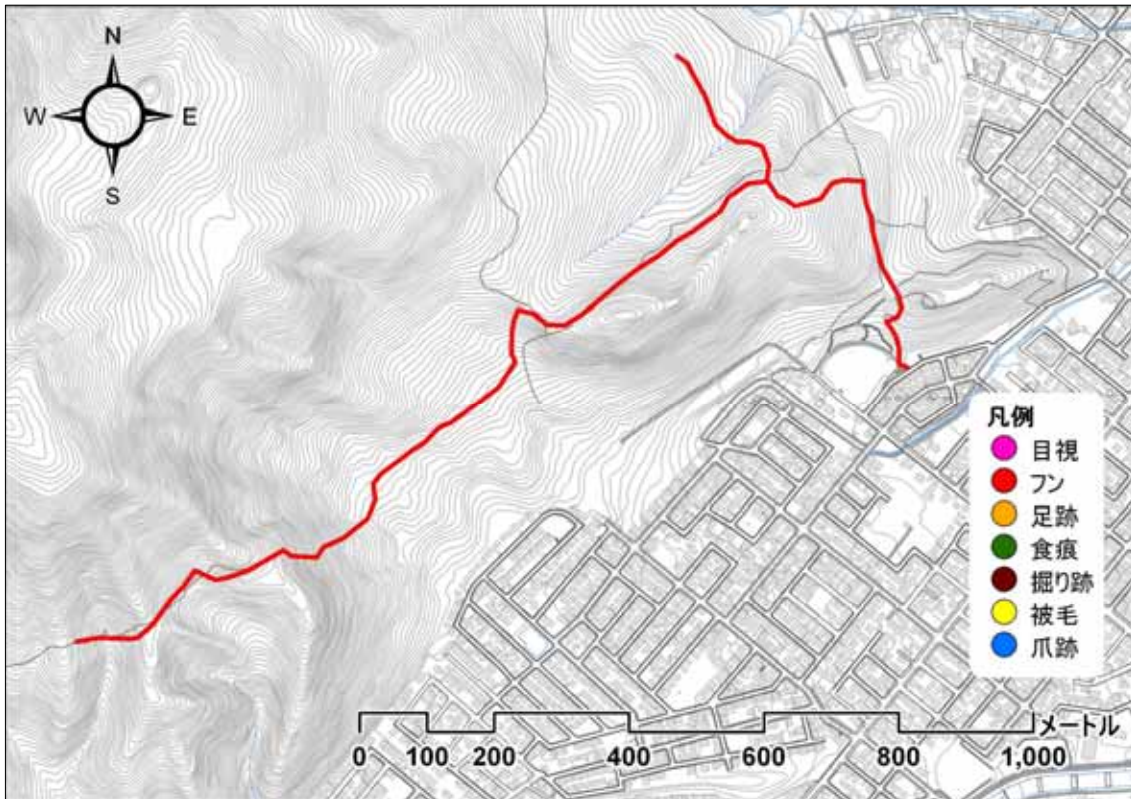


100804_調査ルート

緊急雇用創出事業 野生動物による市街地等への侵入経路調査及び侵入防止策の調査・研究業務
 利用状況調査 調査結果記録票

調査ルート名	A _ 1 送電線			調査日	平成 22 年 8 月 18 日 (水)			
調査者	小野、木村、五十嵐、小林(健)					記録者	小林(健)	
開始時刻	9 : 55	終了時刻	14 : 00	天候	晴れ 曇り 雨	その他 ()		
ヒグマの痕跡	有 (目撃 フン 足跡 食痕 その他 ())							無し
備考								

【調査地地図】



【調査写真】



100818_出発地点1_1

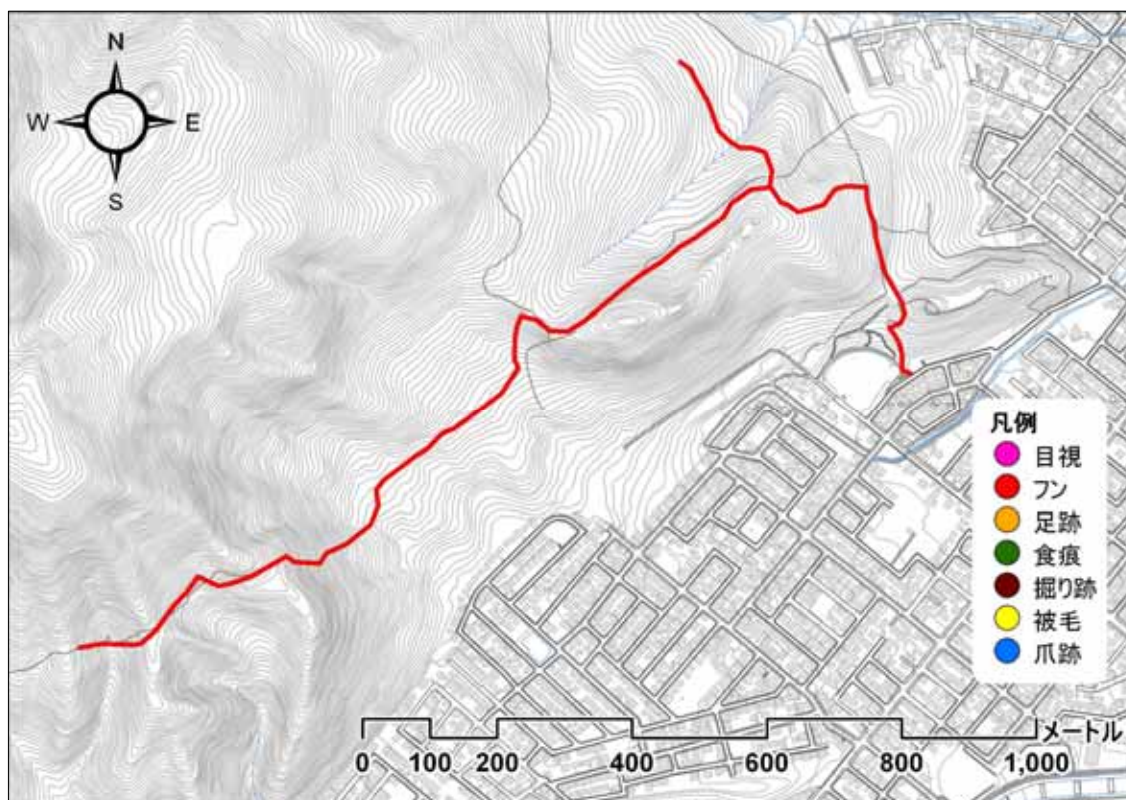


1 00818_出発地点1_2

緊急雇用創出事業 野生動物による市街地等への侵入経路調査及び侵入防止策の調査・研究業務
 利用状況調査 調査結果記録票

調査ルート名	A _ 1 送電線		調査日	平成 22 年 9 月 9 日 (木)			
調査者	早坂、入倉、須藤、吉澤					記録者	吉澤
開始時刻	10 : 42	終了時刻	13 : 23	天候	晴れ 曇り 雨	その他 ()	
ヒグマの痕跡	有 (目撃 フン 足跡 食痕 その他 ())						無し
備考							

【調査地地図】



【調査写真】



100909_出発地点1_1

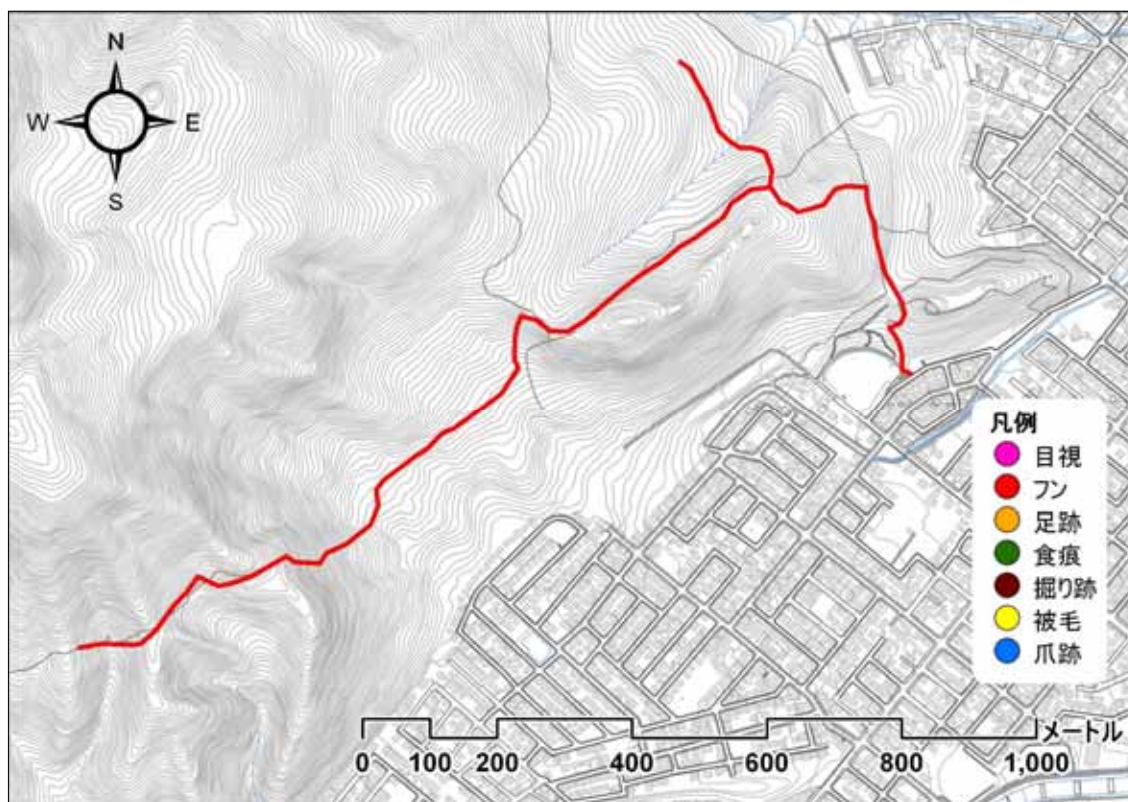


100909_出発地点1_2

緊急雇用創出事業 野生動物による市街地等への侵入経路調査及び侵入防止策の調査・研究業務
 利用状況調査 調査結果記録票

調査ルート名	A _ 1 送電線		調査日	平成 22 年 9 月 16 日 (木)			
調査者	小野、五十嵐、木村、小林(健)					記録者	五十嵐
開始時刻	10 : 05	終了時刻	13 : 42	天候	晴れ 曇り 雨	その他 ()	
ヒグマの痕跡	有 (目撃 フン 足跡 食痕 その他 ())						無し
備考							

【調査地地図】



【調査写真】



100916_出発地点1_1

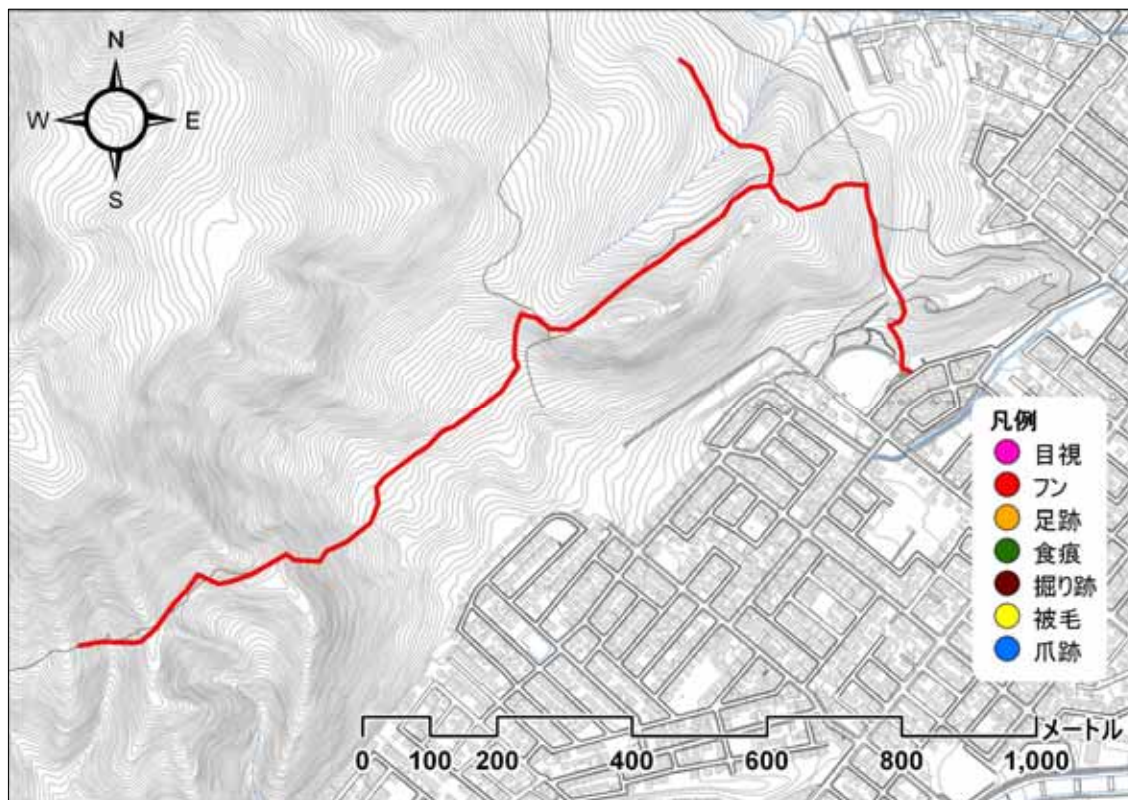


100916_出発地点1_2

緊急雇用創出事業 野生動物による市街地等への侵入経路調査及び侵入防止策の調査・研究業務
 利用状況調査 調査結果記録票

調査ルート名	A _ 1	送電線	調査日	平成 22 年 9 月 29 日 (水)			
調査者	袴田、岡田、佐野					記録者	佐野
開始時刻	10 : 10	終了時刻	14 : 00	天候	晴れ 曇り 雨	その他 ()	
ヒグマの痕跡	有 (目撃 フン 足跡 食痕 その他 ())						無し
備考							

【調査地図】



【調査写真】

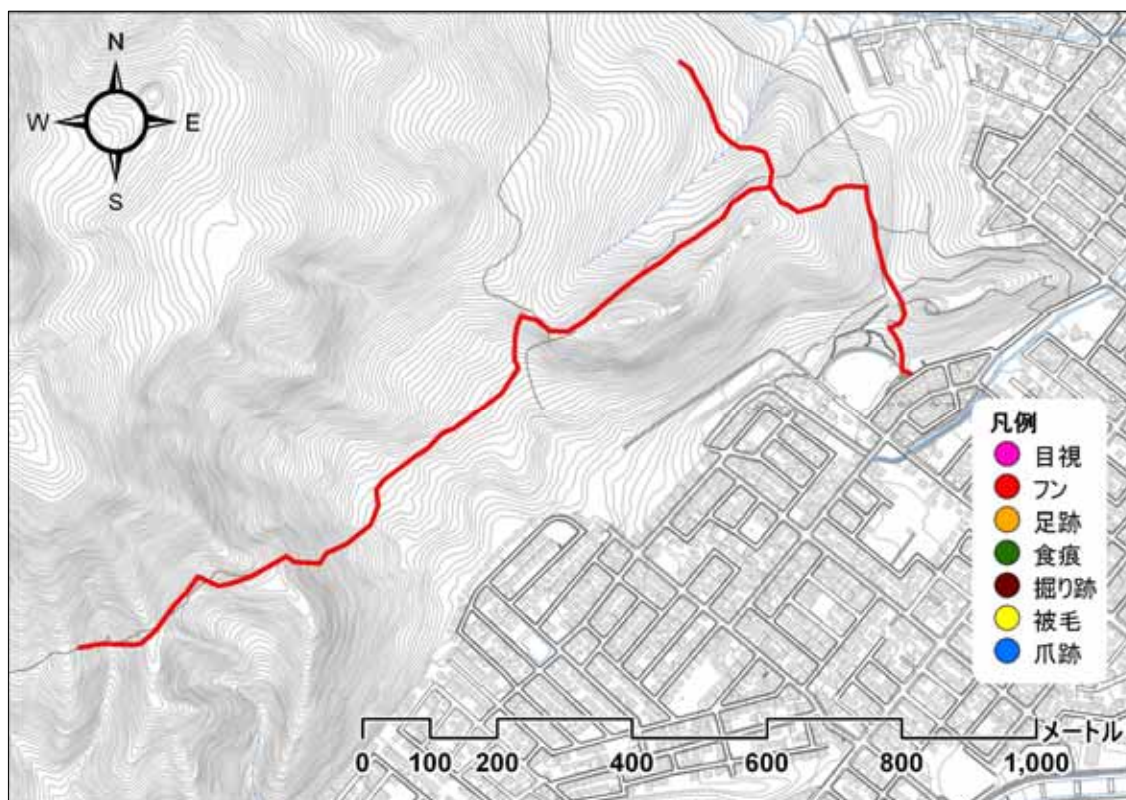


100929_出発地点

緊急雇用創出事業 野生動物による市街地等への侵入経路調査及び侵入防止策の調査・研究業務
 利用状況調査 調査結果記録票

調査ルート名	A _ 1 送電線		調査日	平成 22 年 10 月 7 日 (木)			
調査者	袴田、五十嵐、佐野					記録者	佐野
開始時刻	10 : 28	終了時刻	13 : 20	天候	晴れ 曇り 雨	その他 ()	
ヒグマの痕跡	有 (目撃 フン 足跡 食痕 その他 ())						無し
備考							

【調査地地図】



【調査写真】

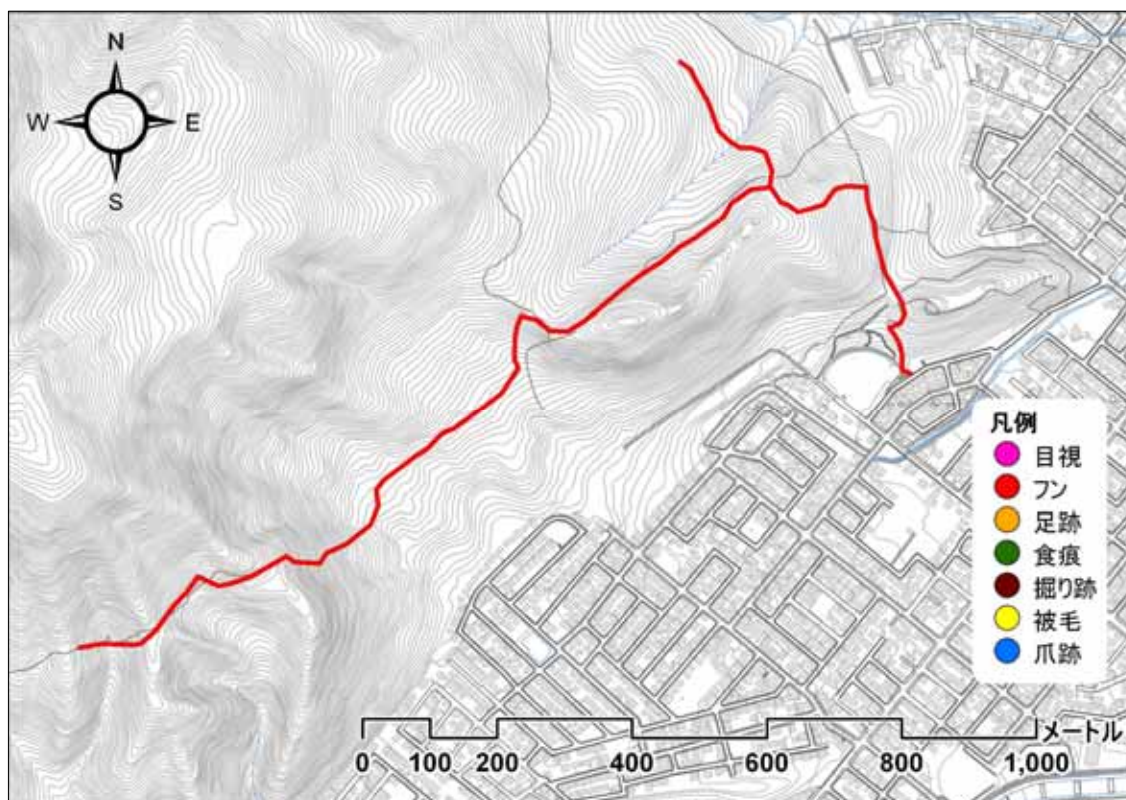


101007_出発地点

緊急雇用創出事業 野生動物による市街地等への侵入経路調査及び侵入防止策の調査・研究業務
 利用状況調査 調査結果記録票

調査ルート名	A _ 1 送電線		調査日	平成 22 年 10 月 16 日 (土)			
調査者	早坂、入倉、吉澤					記録者	吉澤
開始時刻	9 : 32	終了時刻	11 : 15	天候	晴れ 曇り 雨	その他 ()	
ヒグマの痕跡	有 (目撃 フン 足跡 食痕 その他 ())						無し
備考							

【調査地地図】



【調査写真】

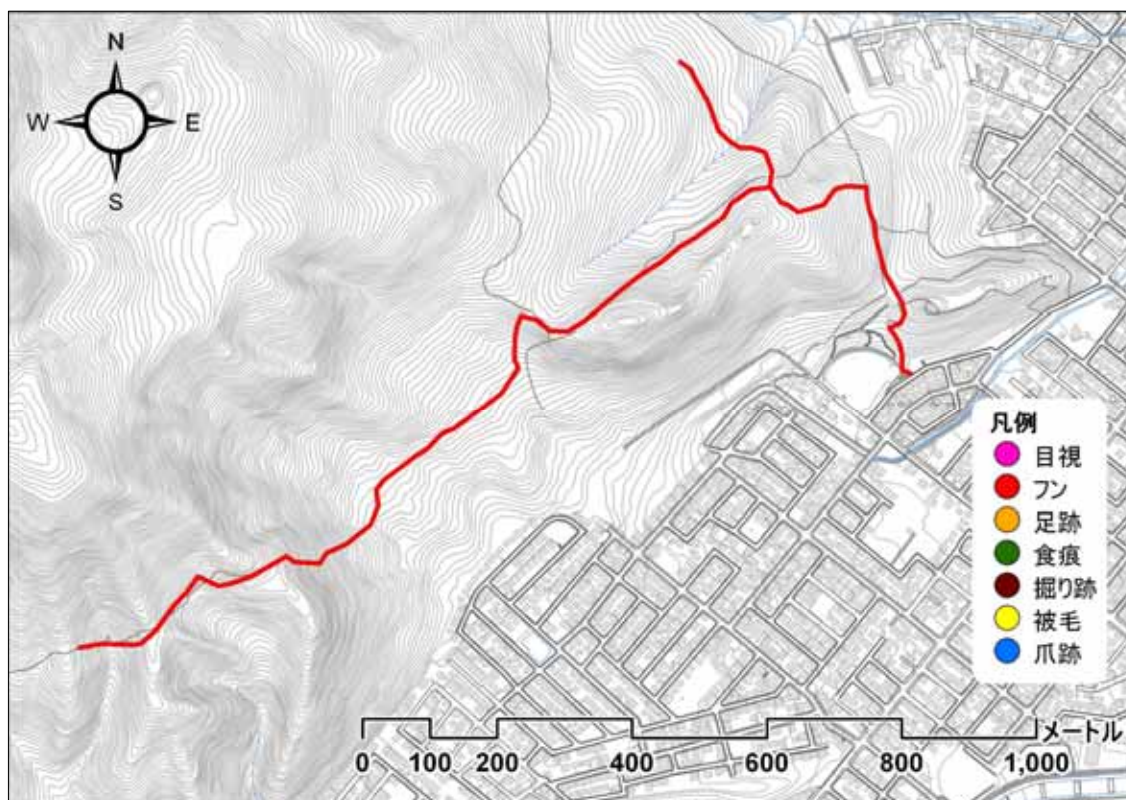


101016_出発地点

緊急雇用創出事業 野生動物による市街地等への侵入経路調査及び侵入防止策の調査・研究業務
 利用状況調査 調査結果記録票

調査ルート名	A _ 1 送電線		調査日	平成 22 年 10 月 28 日 (木)			
調査者	小野、五十嵐、木村					記録者	木村
開始時刻	9 : 41	終了時刻	13 : 30	天候	晴れ 曇り 雨	その他 ()	
ヒグマの痕跡	有 (目撃 フン 足跡 食痕 その他 ())						無し
備考							

【調査地地図】



【調査写真】

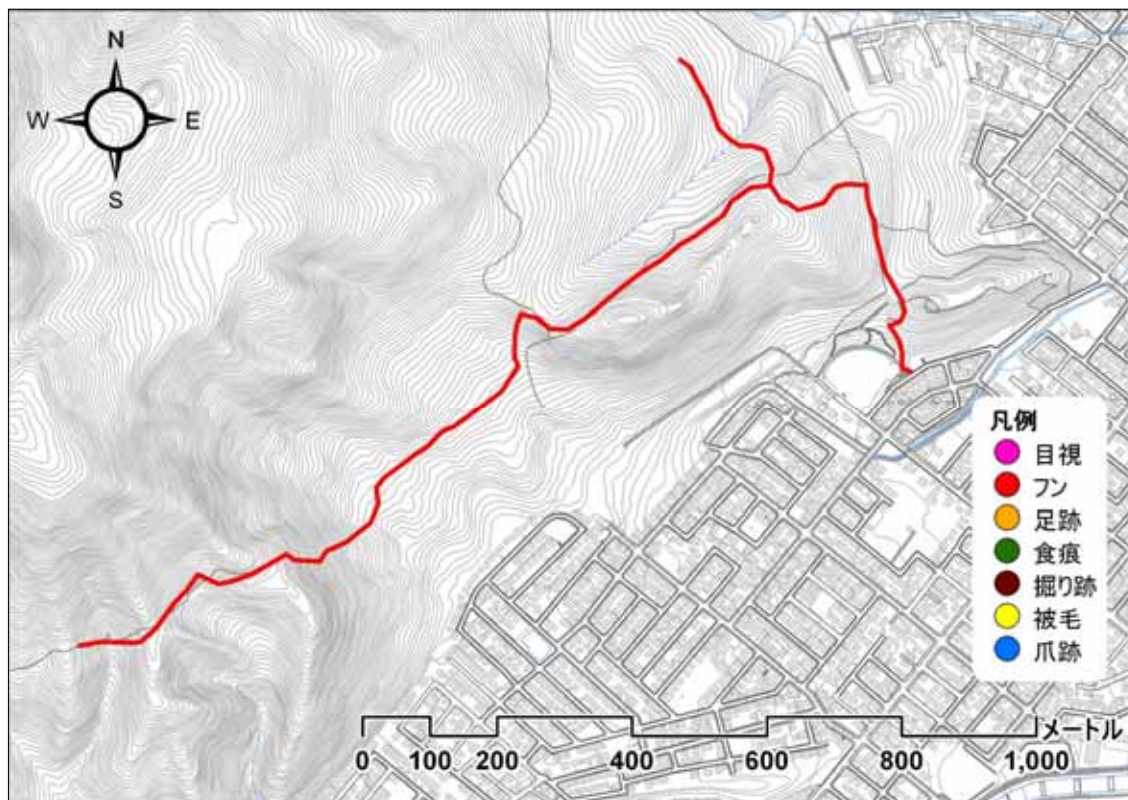


101028_出発地点

緊急雇用創出事業 野生動物による市街地等への侵入経路調査及び侵入防止策の調査・研究業務
 利用状況調査 調査結果記録票

調査ルート名	A _ 1 送電線		調査日	平成 22 年 11 月 5 日 (金)			
調査者	袴田、木村、岡田、佐野					記録者	佐野
開始時刻	12 : 00	終了時刻	14 : 00	天候	晴れ 曇り 雨	その他 ()	
ヒグマの痕跡	有 (目撃 フン 足跡 食痕 その他 ())						無し
備考							

【調査地地図】



【調査写真】

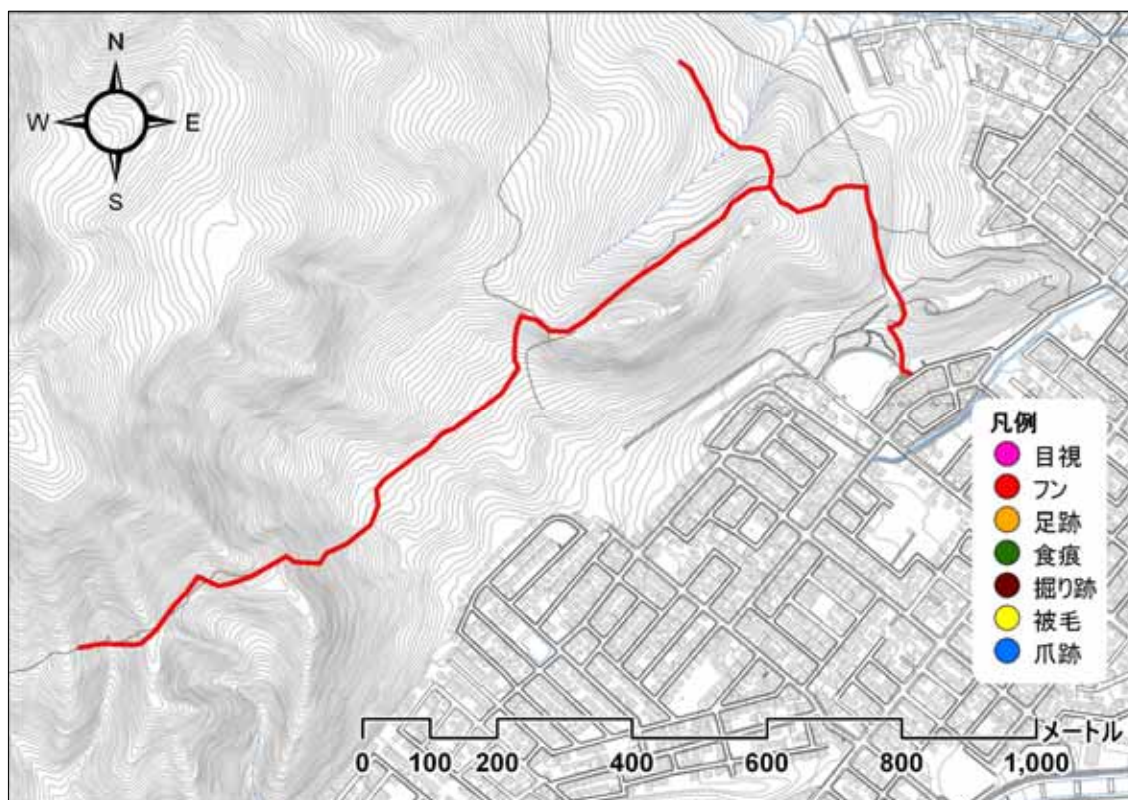


101105_出発地点

緊急雇用創出事業 野生動物による市街地等への侵入経路調査及び侵入防止策の調査・研究業務
 利用状況調査 調査結果記録票

調査ルート名	A _ 1 送電線		調査日	平成 22 年 11 月 16 日 (火)			
調査者	早坂、袴田、小野、木村、吉澤、須藤、佐野					記録者	佐野
開始時刻	13 : 06	終了時刻	14 : 05	天候	晴れ 曇り 雨	その他 ()	
ヒグマの痕跡	有 (目撃 フン 足跡 食痕 その他 ())						無し
備考							

【調査地地図】



【調査写真】

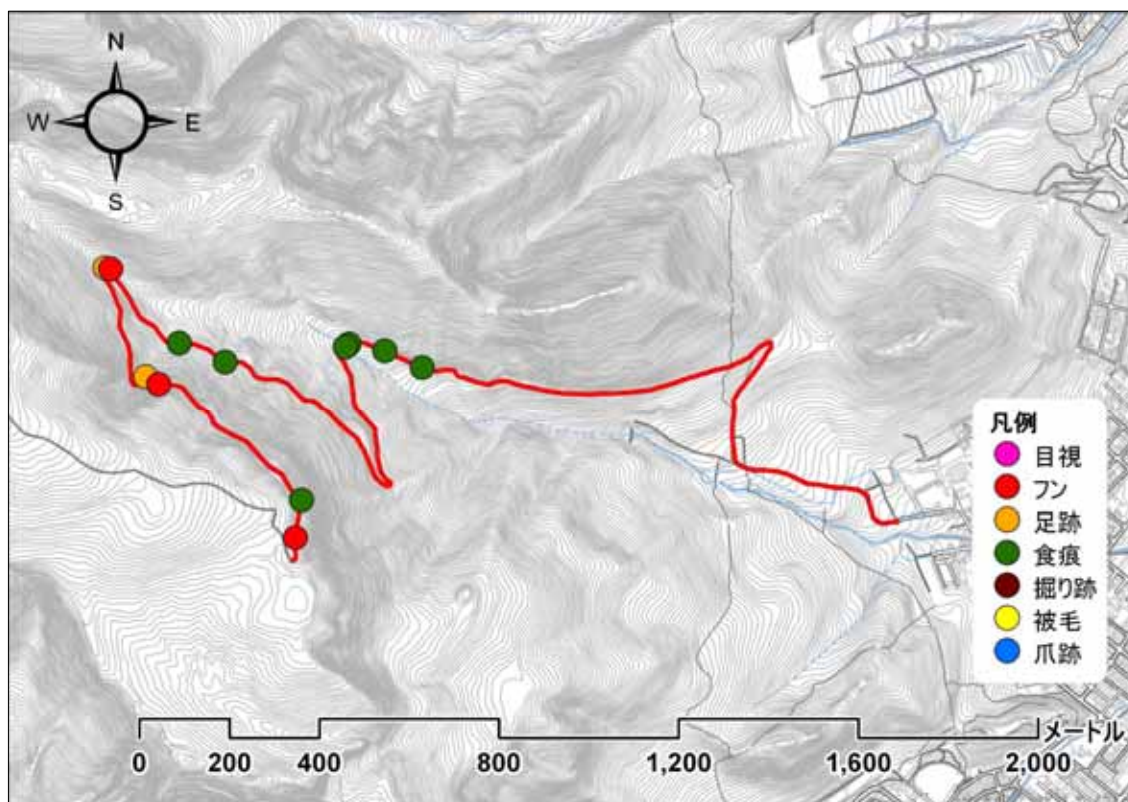


101116_出発地点

緊急雇用創出事業 野生動物による市街地等への侵入経路調査及び侵入防止策の調査・研究業務
 利用状況調査 調査結果記録票

調査ルート名	A _ 2	手稲山旧登山道	調査日	平成 22 年 7 月 2 日 (金)				
調査者	向井、小野、岡田、吉沢、佐野					記録者	小野	
開始時刻	9 : 27	終了時刻	14 : 52	天候	晴れ	曇り	雨	その他 ()
ヒグマの痕跡	有 (目撃 フン 足跡 食痕 その他 ())						無し	
備考								

【調査地図】



【調査写真】



100702_出発地点

緊急雇用創出事業 野生動物による市街地等への侵入経路調査及び侵入防止策の調査・研究業務
利用状況調査 記録写真票

調査ルート名	A _ 2	手稲山旧登山道
確認日時	平成 22 年 7 月 2 日 10 時 26 分	
確認物	食痕1	



100702_食痕1_1



100702_食痕1_2



100702_食痕1_3

緊急雇用創出事業 野生動物による市街地等への侵入経路調査及び侵入防止策の調査・研究業務
利用状況調査 記録写真票

調査ルート名	A _ 2	手稲山旧登山道
確認日時	平成 22 年 7 月 2 日 10 時 37 分	
確認物	食痕2	



100702_食痕2_1



100702_食痕2_2



100702_食痕2_3

緊急雇用創出事業 野生動物による市街地等への侵入経路調査及び侵入防止策の調査・研究業務
利用状況調査 記録写真票

調査ルート名	A _ 2	手稲山旧登山道
確認日時	平成 22 年 7 月 2 日 10 時 45 分	
確認物	食痕3	




100702_食痕3_1



100702_食痕3_2

緊急雇用創出事業 野生動物による市街地等への侵入経路調査及び侵入防止策の調査・研究業務
利用状況調査 記録写真票

調査ルート名	A _ 2	手稲山旧登山道
確認日時	平成 22 年 7 月 2 日 10 時 58 分	
確認物	食痕4	



100702_食痕4_1



100702_食痕4_2

緊急雇用創出事業 野生動物による市街地等への侵入経路調査及び侵入防止策の調査・研究業務
利用状況調査 記録写真票

調査ルート名	A _ 2	手稲山旧登山道
確認日時	平成 22 年 7 月 2 日 11 時 29 分	
確認物	食痕5	



100702_食痕5_1



100702_食痕5_2



100702_食痕5_3

緊急雇用創出事業 野生動物による市街地等への侵入経路調査及び侵入防止策の調査・研究業務
利用状況調査 記録写真票

調査ルート名	A _ 2	手稲山旧登山道
確認日時	平成 22 年 7 月 2 日 11 時 40 分	
確認物	食痕6	



100702_食痕6_1



100702_食痕6_2



100702_食痕6_3

緊急雇用創出事業 野生動物による市街地等への侵入経路調査及び侵入防止策の調査・研究業務
利用状況調査 記録写真票

調査ルート名	A _ 2	手稲山旧登山道
確認日時	平成 22 年 7 月 2 日 11 時 54 分	
確認物	足跡1	



100702_足跡1_1



100702_足跡1_2



100702_足跡1_3

緊急雇用創出事業 野生動物による市街地等への侵入経路調査及び侵入防止策の調査・研究業務
利用状況調査 記録写真票

調査ルート名	A _ 2	手稲山旧登山道
確認日時	平成 22 7 月 2 日 12 時 4 分	
確認物	フン1	



100702_フン1_1



100702_フン1_2



100702_フン1_3

緊急雇用創出事業 野生動物による市街地等への侵入経路調査及び侵入防止策の調査・研究業務
利用状況調査 記録写真票

調査ルート名	A _ 2	手稲山旧登山道
確認日時	平成 22 年 7 月 2 日 12 時 20 分	
確認物	足跡2	



100702_足跡2_1



100702_足跡2_2

緊急雇用創出事業 野生動物による市街地等への侵入経路調査及び侵入防止策の調査・研究業務
利用状況調査 記録写真票

調査ルート名	A _ 2	手稲山旧登山道
確認日時	平成 22 年 7 月 2 日 12 時 27 分	
確認物	フン2	



100702_フン2_1



100702_フン2_2



100702_フン2_3

緊急雇用創出事業 野生動物による市街地等への侵入経路調査及び侵入防止策の調査・研究業務
利用状況調査 記録写真票

調査ルート名	A _ 2	手稲山旧登山道
確認日時	平成 22 年 7 月 2 日 12 時 46 分	
確認物	食痕7	



100702_食痕7_1



100702_食痕7_2



100702_食痕7_3

緊急雇用創出事業 野生動物による市街地等への侵入経路調査及び侵入防止策の調査・研究業務
利用状況調査 記録写真票


調査ルート名	A _ 2	手稲山旧登山道
確認日時	平成 22 年 7 月 2 日 12 時 55 分	
確認物	フン3	



100702_フン3_1



100702_フン3_2

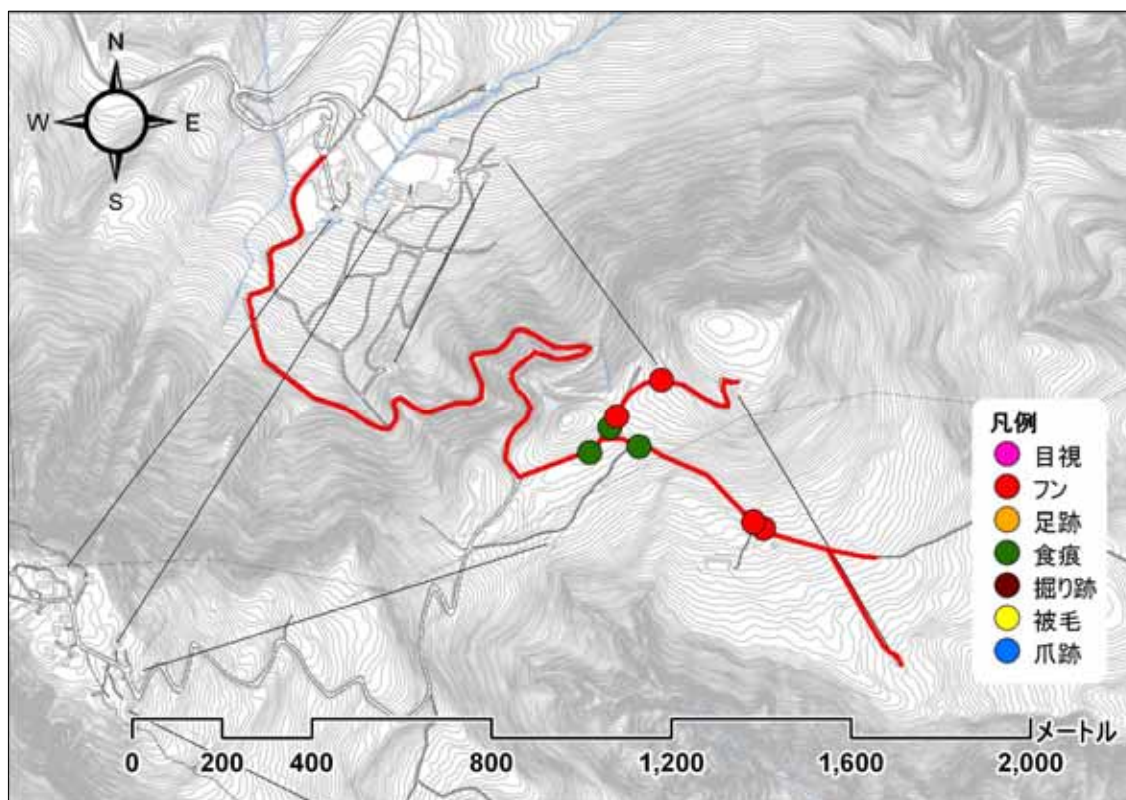


100702_フン3_3

緊急雇用創出事業 野生動物による市街地等への侵入経路調査及び侵入防止策の調査・研究業務
 利用状況調査 調査結果記録票

調査ルート名	A _ 2	手稲山旧登山道	調査日	平成 22 年 7 月 6 日 (火)				
調査者	向井、袴田、入倉、須藤、木村					記録者	木村	
開始時刻	10 : 35	終了時刻	14 : 45	天候	晴れ	曇り	雨	その他 ()
ヒグマの痕跡	有 (目撃 フン 足跡 食痕 その他 ())						無し	
備考								

【調査地図】



【調査写真】



100706_出発地点_1



100706_出発地点_2

緊急雇用創出事業 野生動物による市街地等への侵入経路調査及び侵入防止策の調査・研究業務
利用状況調査 記録写真票

調査ルート名	A _ 2	手稲山旧登山道
確認日時	平成 22 年 7 月 6 日 11 時 30 分	
確認物	食痕1	



100706_食痕1_1



100706_食痕1_2



100706_食痕1_3

緊急雇用創出事業 野生動物による市街地等への侵入経路調査及び侵入防止策の調査・研究業務
利用状況調査 記録写真票

調査ルート名	A _ 2	手稲山旧登山道
確認日時	平成 22 年 7 月 6 日 11 時 42 分	
確認物	食痕2	



100706_食痕2_1




100706_食痕2_2



100706_食痕3_3

緊急雇用創出事業 野生動物による市街地等への侵入経路調査及び侵入防止策の調査・研究業務
利用状況調査 記録写真票

調査ルート名	A _ 2	手稲山旧登山道
確認日時	平成 22 年 7 月 6 日 11 時 54 分	
確認物	フン1	



100706_フン1_1



100706_フン1_2

緊急雇用創出事業 野生動物による市街地等への侵入経路調査及び侵入防止策の調査・研究業務
利用状況調査 記録写真票

調査ルート名	A _ 2	手稲山旧登山道
確認日時	平成 22 年 7 月 6 日 12 時 55 分	
確認物	フン2	



100706_フン2_1



100706_フン2_2

100706_食痕_1_3

緊急雇用創出事業 野生動物による市街地等への侵入経路調査及び侵入防止策の調査・研究業務
利用状況調査 記録写真票

調査ルート名	A _ 2	手稲山旧登山道
確認日時	平成 22 年 7 月 6 日 13 時 15 分	
確認物	食痕3	



100706_食痕3_1



100706_食痕3_2



100706_食痕3_3

緊急雇用創出事業 野生動物による市街地等への侵入経路調査及び侵入防止策の調査・研究業務
利用状況調査 記録写真票

調査ルート名	A _ 2	手稲山旧登山道
確認日時	平成 22 年 7 月 6 日 13 時 21 分	
確認物	フン3	



100706_フン3_1



100706_フン3_2

緊急雇用創出事業 野生動物による市街地等への侵入経路調査及び侵入防止策の調査・研究業務
利用状況調査 記録写真票

調査ルート名	A _ 2	手稲山旧登山道
確認日時	平成 22 年 7 月 6 日 13 時 38 分	
確認物	フン4	



100706_フン4_1

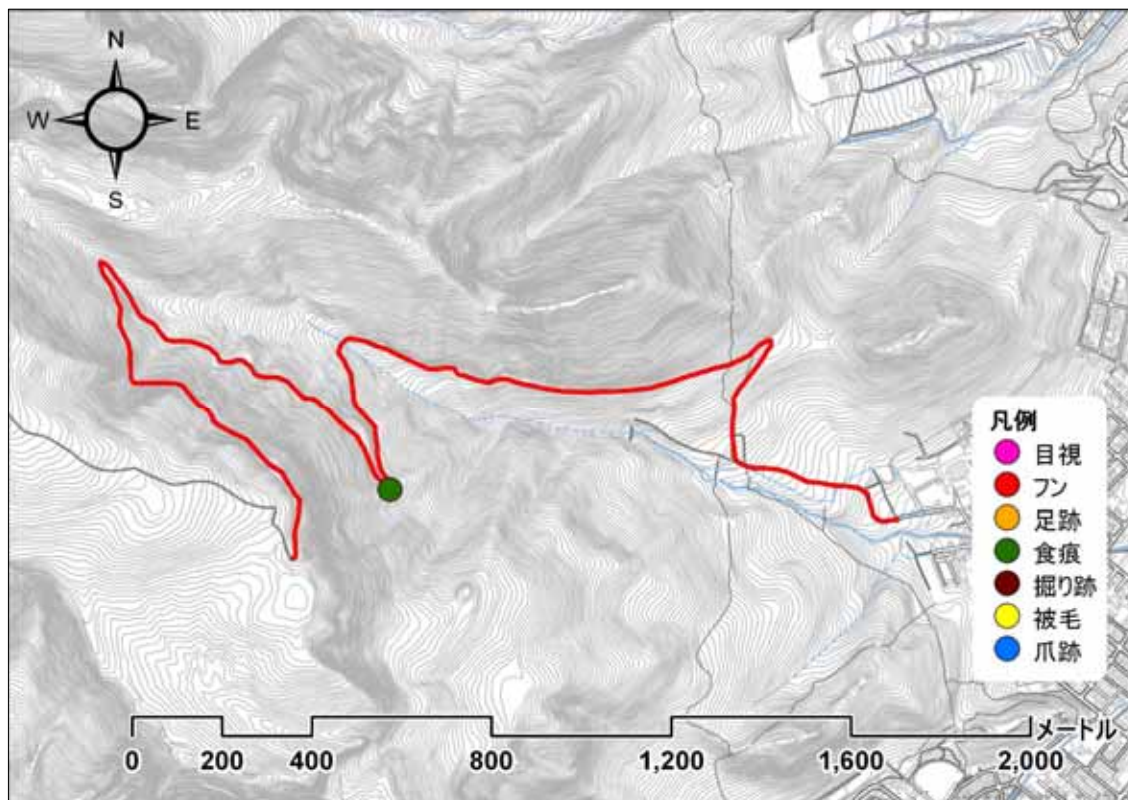


100706_フン4_2

緊急雇用創出事業 野生動物による市街地等への侵入経路調査及び侵入防止策の調査・研究業務
 利用状況調査 調査結果記録票

調査ルート名	A _ 2 手稲山旧登山道		調査日	平成 22 年 7 月 15 日 (木)			
調査者	向井、早坂、五十嵐、小林(克)、小林(健)					記録者	早坂
開始時刻	10 : 20	終了時刻	13 : 20	天候	晴れ 曇り 雨	その他 ()	
ヒグマの痕跡	有 (目撃 フン 足跡 食痕 その他 ())						無し
備考							

【調査地図】



【調査写真】



100715_出発地点

緊急雇用創出事業 野生動物による市街地等への侵入経路調査及び侵入防止策の調査・研究業務
利用状況調査 記録写真票

調査ルート名	A _ 2	手稲山旧登山道
確認日時	平成 22 年 7 月 15 日 11 時 35 分	
確認物	食痕1	



100715_食痕1_1



100715_食痕1_2

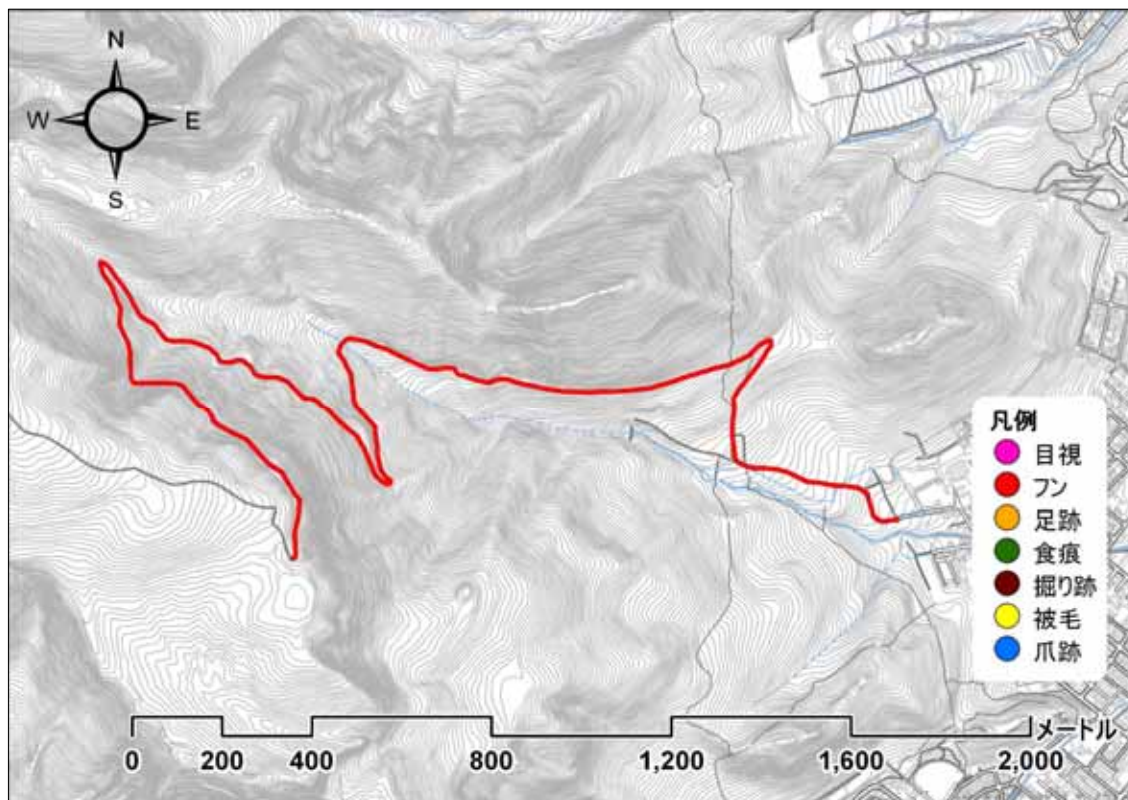


100715_食痕1_3

緊急雇用創出事業 野生動物による市街地等への侵入経路調査及び侵入防止策の調査・研究業務
 利用状況調査 調査結果記録票

調査ルート名	A _ 2	手稲山旧登山道	調査日	平成 22 年 7 月 26 日 (月)			
調査者	袴田、岡田、小林(克)、佐野					記録者	小林(克)
開始時刻	9 : 51	終了時刻	14 : 00	天候	晴れ 曇り 雨	その他 ()	
ヒグマの痕跡	有 (目撃 フン 足跡 食痕 その他 ())						無し
備考							

【調査地図】



【調査写真】

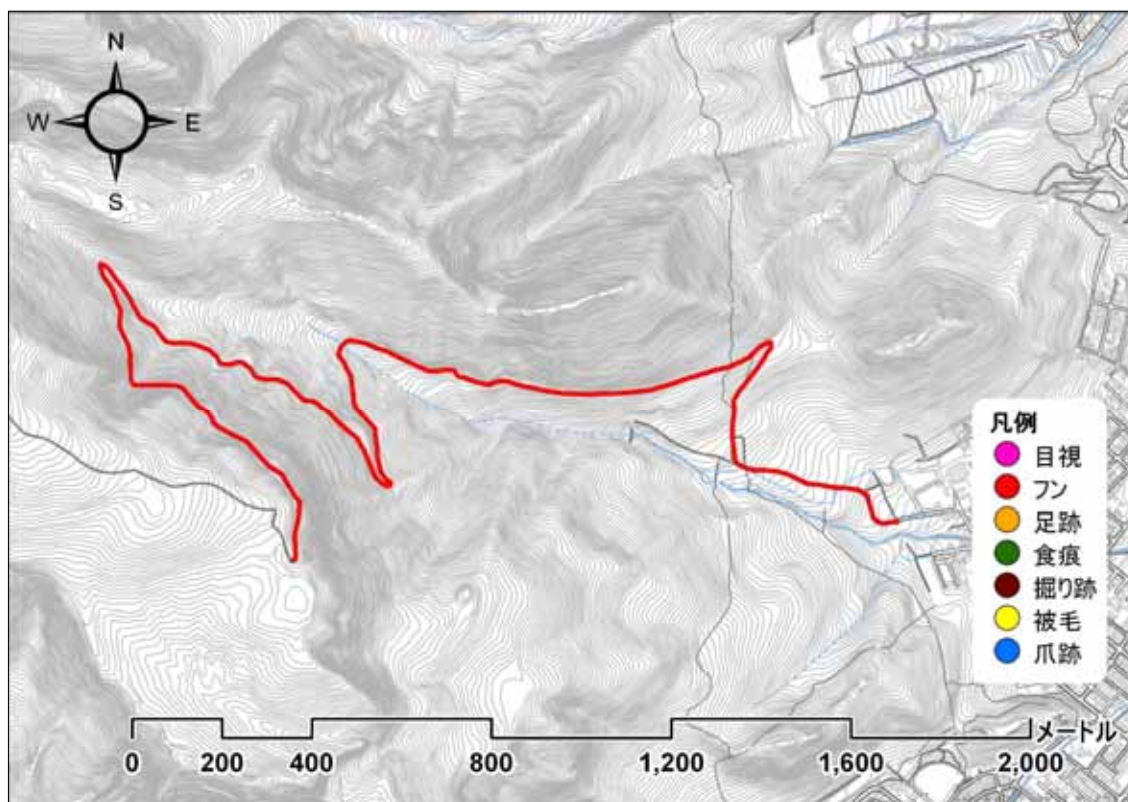


100726_出発地点

緊急雇用創出事業 野生動物による市街地等への侵入経路調査及び侵入防止策の調査・研究業務
 利用状況調査 調査結果記録票

調査ルート名	A _ 2	手稲山旧登山道	調査日	平成 22 年 8 月 4 日 (水)				
調査者	向井、小野、五十嵐、木村、小林(健)					記録者	木村	
開始時刻	10 : 47	終了時刻	15 : 22	天候	晴れ	曇り	雨	その他 ()
ヒグマの痕跡	有 (目撃 フン 足跡 食痕 その他 ())						無し	
備考								

【調査地図】



【調査写真】

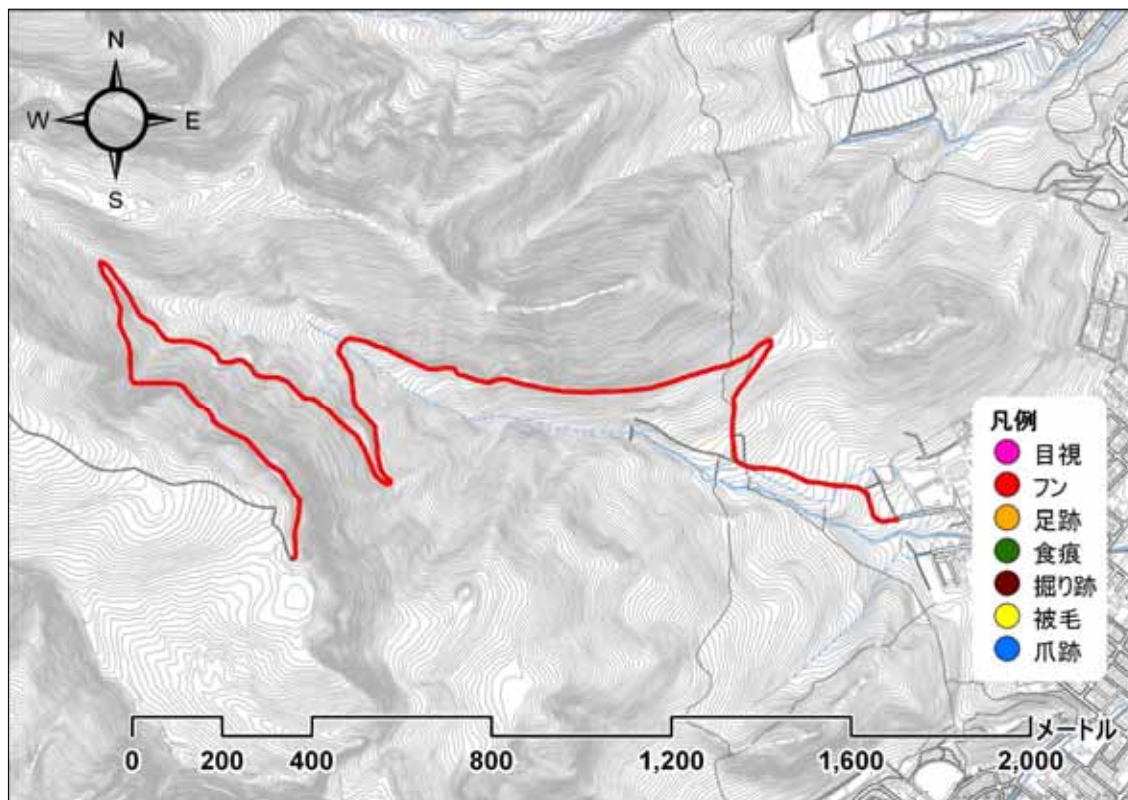


100804_出発地点

緊急雇用創出事業 野生動物による市街地等への侵入経路調査及び侵入防止策の調査・研究業務
 利用状況調査 調査結果記録票

調査ルート名	A _ 2	手稲山旧登山道	調査日	平成 22 年 8 月 19 日 (木)			
調査者	袴田、岡田、小林(克)					記録者	小林(克)
開始時刻	10 : 05	終了時刻	13 : 40	天候	晴れ 曇り 雨	その他 ()	
ヒグマの痕跡	有 (目撃 フン 足跡 食痕 その他 ())						無し
備考							

【調査地地図】



【調査写真】

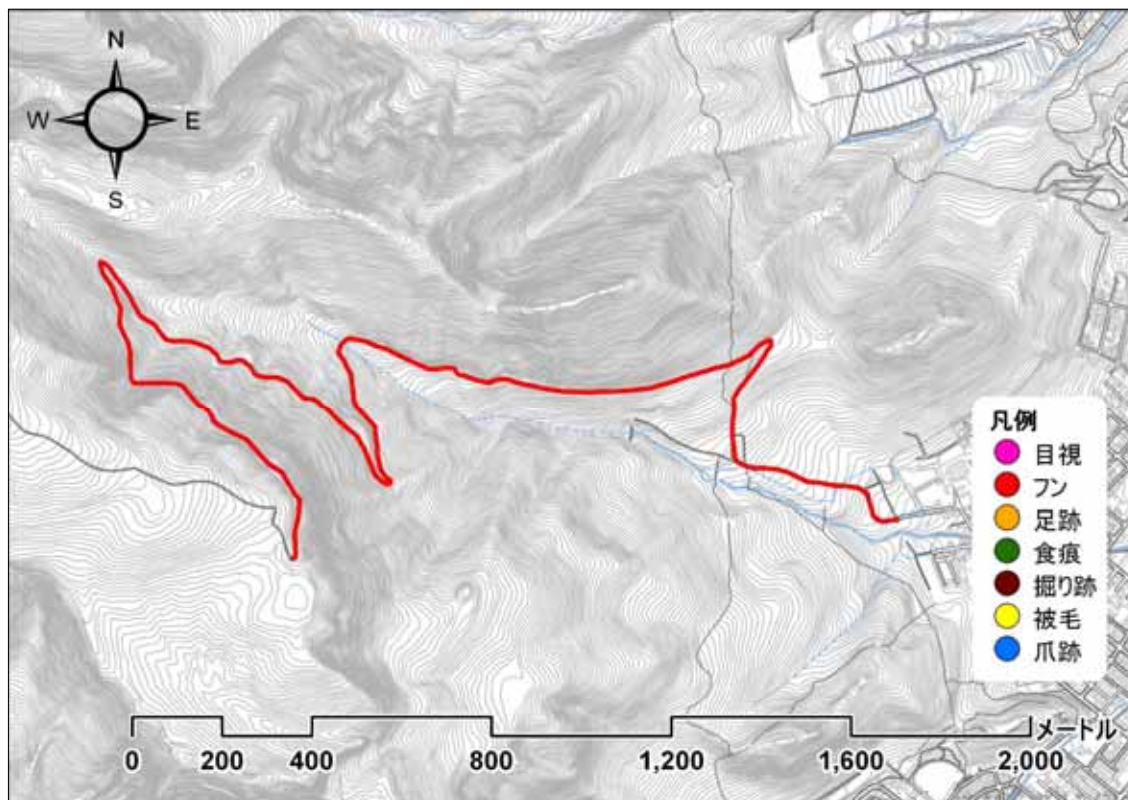


100819_出発地点

緊急雇用創出事業 野生動物による市街地等への侵入経路調査及び侵入防止策の調査・研究業務
 利用状況調査 調査結果記録票

調査ルート名	A _ 2 手稲山旧登山道		調査日	平成 22 年 8 月 30 日 (月)			
調査者	早坂、入倉、須藤、吉澤					記録者	吉澤
開始時刻	10 : 05	終了時刻	12 : 24	天候	晴れ 曇り 雨	その他 ()	
ヒグマの痕跡	有 (目撃 フン 足跡 食痕 その他 ())						無し
備考							

【調査地図】



【調査写真】

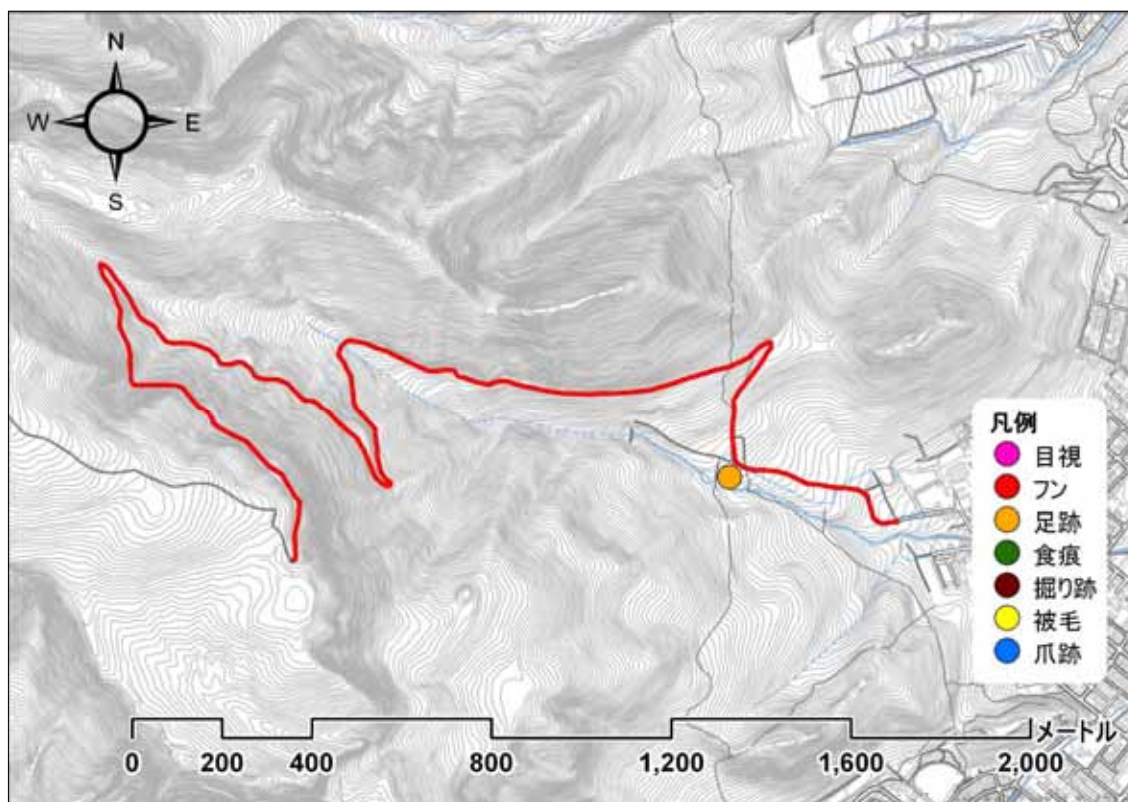


100830_出発地点

緊急雇用創出事業 野生動物による市街地等への侵入経路調査及び侵入防止策の調査・研究業務
 利用状況調査 調査結果記録票

調査ルート名	A _ 2	手稲山旧登山道	調査日	平成 22 年 9 月 9 日 (木)			
調査者	向井、袴田、岡田、小林(克)、佐野					記録者	佐野
開始時刻	10 : 30	終了時刻	15 : 15	天候	晴れ 曇り 雨	その他 ()	
ヒグマの痕跡	有 (目撃 フン 足跡 食痕 その他 ())						無し
備考							

【調査地地図】



【調査写真】



100909_出発地点

緊急雇用創出事業 野生動物による市街地等への侵入経路調査及び侵入防止策の調査・研究業務
利用状況調査 記録写真票

調査ルート名	A _ 2	手稲山旧登山道
確認日時	平成 22 年 9 月 9 日 10 時 43 分	
確認物	足跡	



100909_足跡1_1



100909_足跡1_2

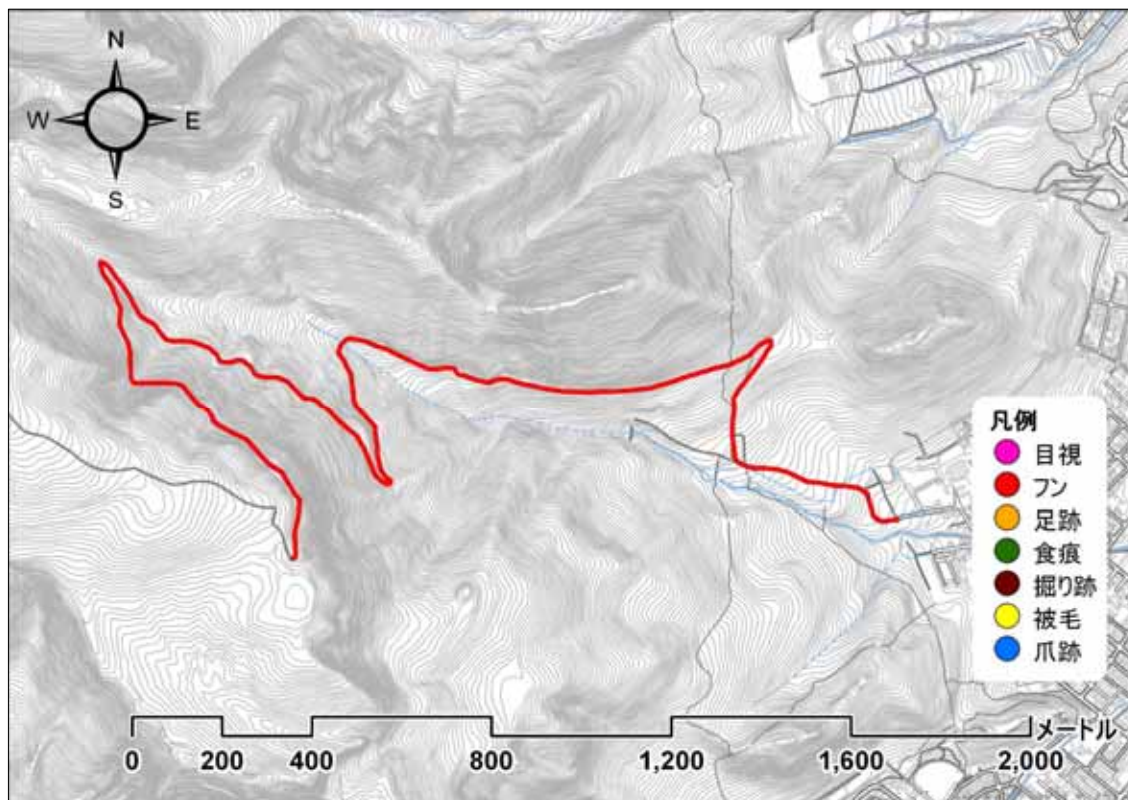


100909_足跡1_3

緊急雇用創出事業 野生動物による市街地等への侵入経路調査及び侵入防止策の調査・研究業務
 利用状況調査 調査結果記録票

調査ルート名	A _ 2	手稲山旧登山道	調査日	平成 22 年 9 月 15 日 (水)			
調査者	早坂、入倉、須藤、吉澤					記録者	吉澤
開始時刻	10 : 22	終了時刻	13 : 16	天候	晴れ 曇り 雨	その他 ()	
ヒグマの痕跡	有 (目撃 フン 足跡 食痕 その他 ())						無し
備考							

【調査地地図】



【調査写真】

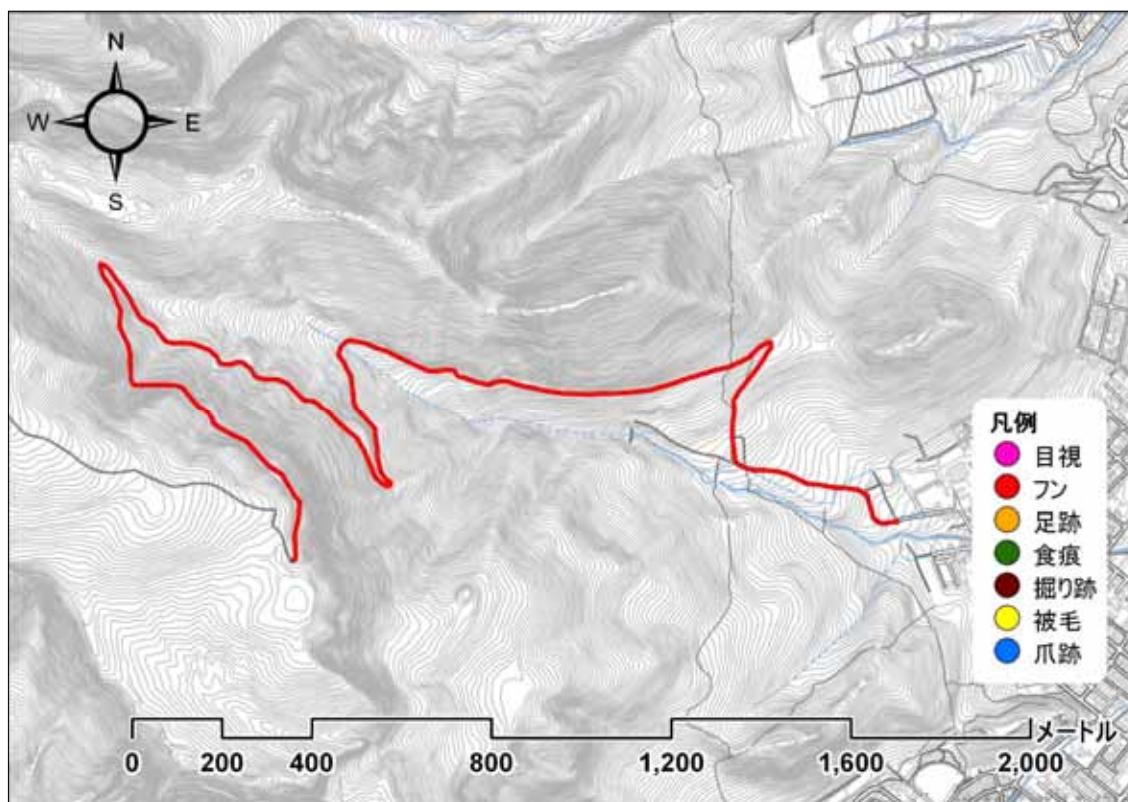


100915_出発地点

緊急雇用創出事業 野生動物による市街地等への侵入経路調査及び侵入防止策の調査・研究業務
 利用状況調査 調査結果記録票

調査ルート名	A _ 2	手稲山旧登山道	調査日	平成 22 年 9 月 25 日 (土)				
調査者	木村、五十嵐、小野					記録者	小野	
開始時刻	9 : 15	終了時刻	13 : 15	天候	晴れ	曇り	雨	その他 ()
ヒグマの痕跡	有 (目撃 フン 足跡 食痕 その他 ())						無し	
備考								

【調査地図】



【調査写真】

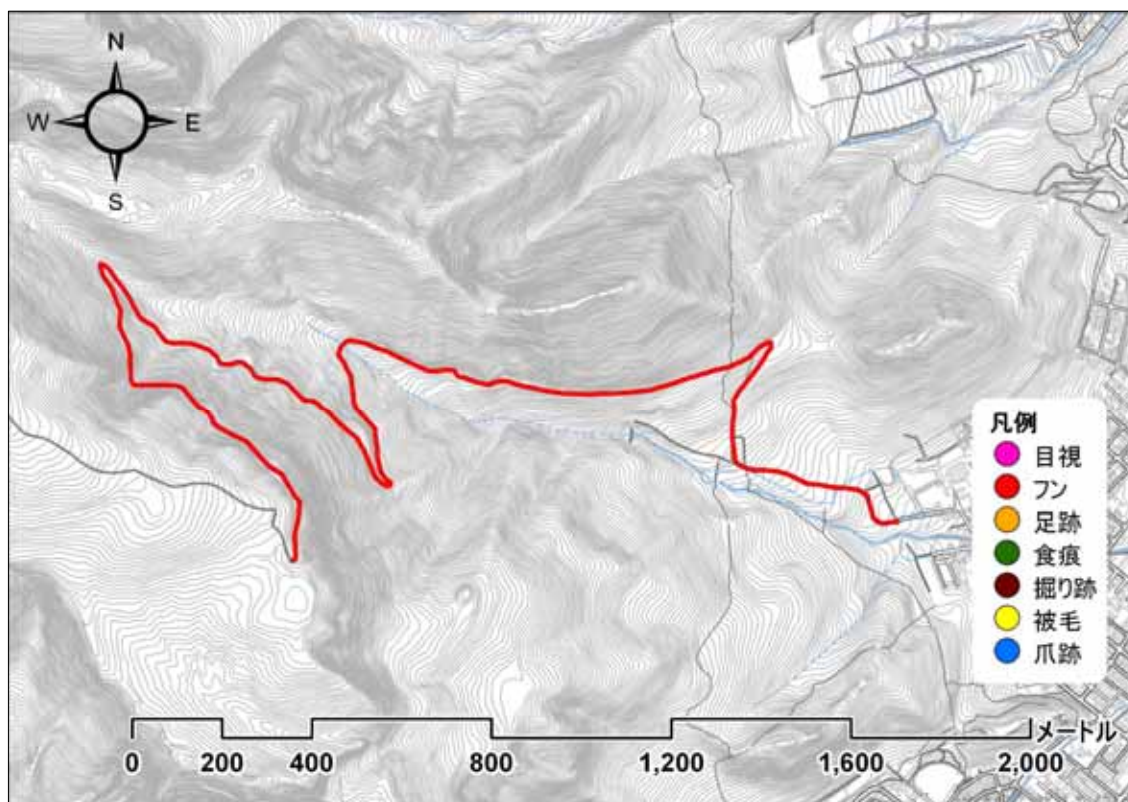


100925_出発地点

緊急雇用創出事業 野生動物による市街地等への侵入経路調査及び侵入防止策の調査・研究業務
 利用状況調査 調査結果記録票

調査ルート名	A _ 2	手稲山旧登山道	調査日	平成 22 年 10 月 7 日 (木)			
調査者	早坂、入倉、須藤、吉澤					記録者	吉澤
開始時刻	10 : 33	終了時刻	13 : 37	天候	晴れ 曇り 雨	その他 ()	
ヒグマの痕跡	有 (目撃 フン 足跡 食痕 その他 ())						無し
備考							

【調査地図】



【調査写真】

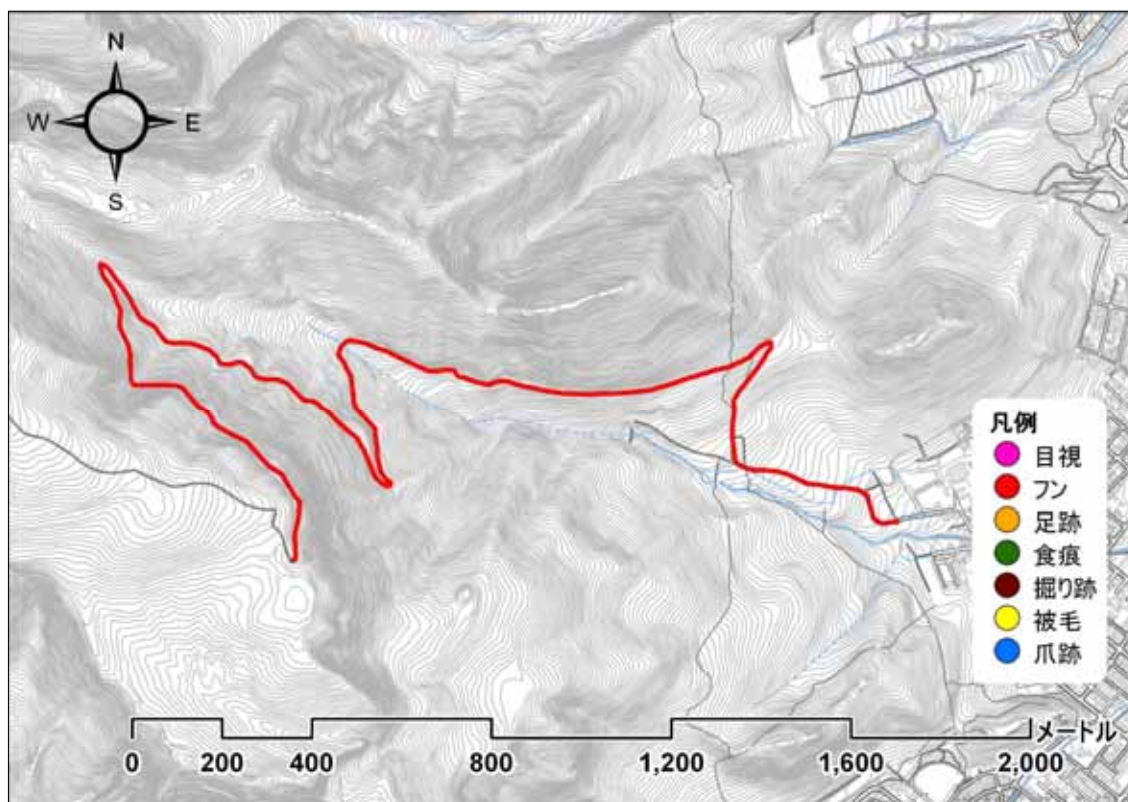


101007_出発地点

緊急雇用創出事業 野生動物による市街地等への侵入経路調査及び侵入防止策の調査・研究業務
 利用状況調査 調査結果記録票

調査ルート名	A _ 2 手稲山旧登山道		調査日	平成 22 年 10 月 15 日 (金)			
調査者	小野、五十嵐、木村、小林(健)					記録者	五十嵐
開始時刻	10 : 00	終了時刻	13 : 00	天候	晴れ 曇り 雨	その他 ()	
ヒグマの痕跡	有 (目撃 フン 足跡 食痕 その他 ())						無し
備考							

【調査地図】



【調査写真】

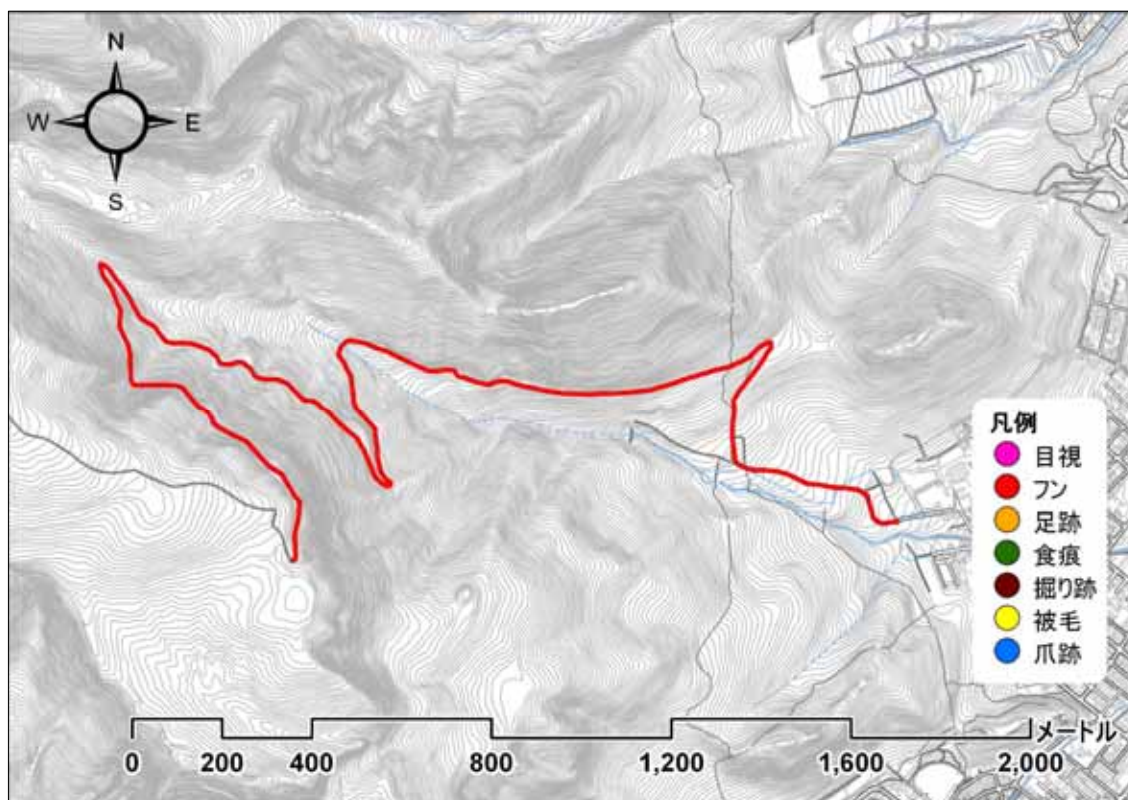


101015_出発地点

緊急雇用創出事業 野生動物による市街地等への侵入経路調査及び侵入防止策の調査・研究業務
 利用状況調査 調査結果記録票

調査ルート名	A _ 2	手稲山旧登山道	調査日	平成 22 年 10 月 25 日 (月)	
調査者	袴田、岡田、入倉			記録者	岡田
開始時刻	10 : 36	終了時刻	12 : 25	天候	晴れ 曇り 雨 その他 ()
ヒグマの痕跡	有 (目撃 フン 足跡 食痕 その他 ())				無し
備考					

【調査地地図】



【調査写真】

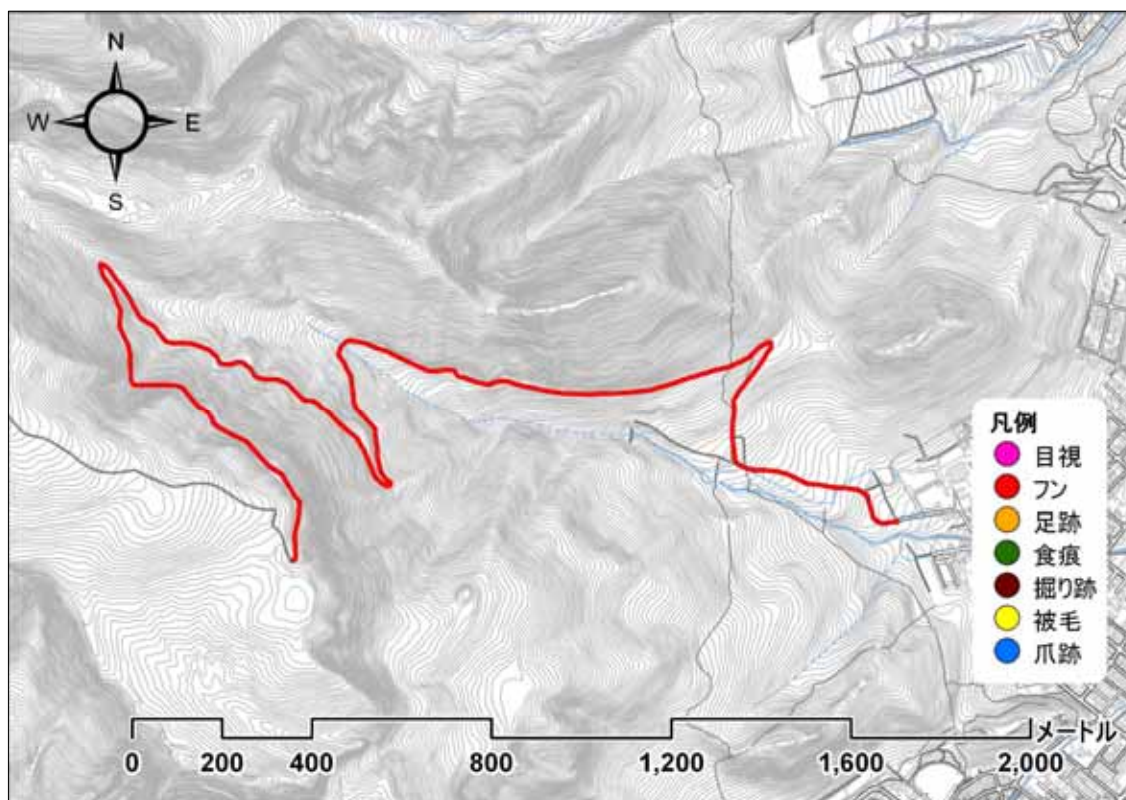


101025_出発地点

緊急雇用創出事業 野生動物による市街地等への侵入経路調査及び侵入防止策の調査・研究業務
 利用状況調査 調査結果記録票

調査ルート名	A _ 2	手稲山旧登山道	調査日	平成 22 年 11 月 4 日 (木)			
調査者	袴田、小林(克)、須藤					記録者	須藤
開始時刻	9 : 55	終了時刻	12 : 30	天候	晴れ 曇り 雨	その他 ()	
ヒグマの痕跡	有 (目撃 フン 足跡 食痕 その他 ())						無し
備考							

【調査地地図】



【調査写真】

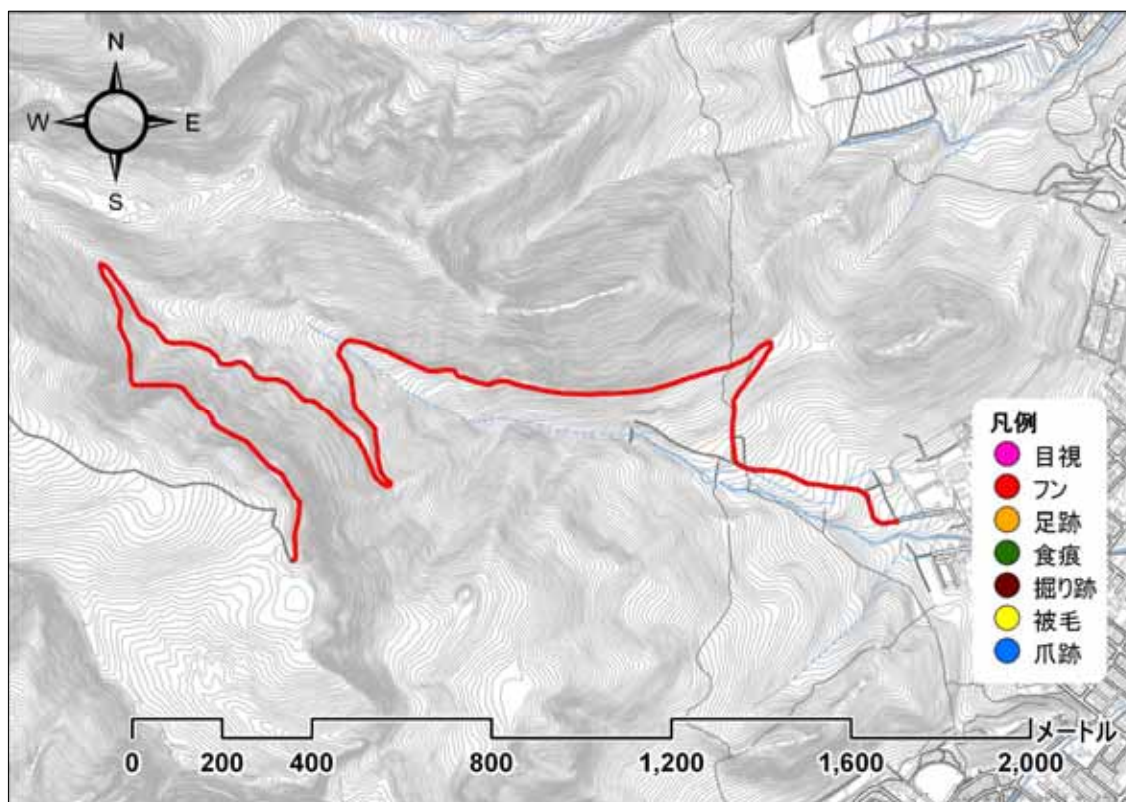


101104_出発地点

緊急雇用創出事業 野生動物による市街地等への侵入経路調査及び侵入防止策の調査・研究業務
 利用状況調査 調査結果記録票

調査ルート名	A _ 2	手稲山旧登山道	調査日	平成 22 年 11 月 17 日 (水)			
調査者	小野、木村、五十嵐、吉澤					記録者	木村
開始時刻	10 : 10	終了時刻	14 : 03	天候	晴れ 曇り 雨	その他 ()	
ヒグマの痕跡	有 (目撃 フン 足跡 食痕 その他 ())						無し
備考	ルート上に倒木有り (写真参照)						

【調査地図】



【調査写真】



101117_出発地点

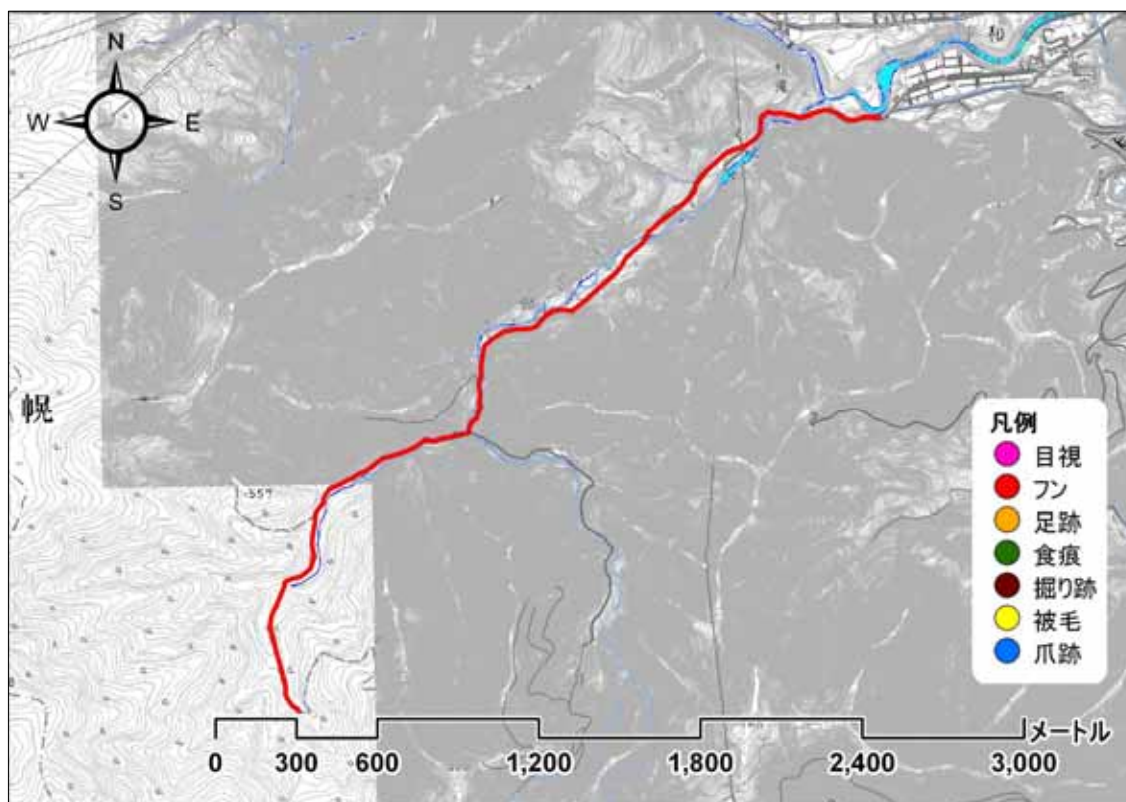


101117_倒木


緊急雇用創出事業 野生動物による市街地等への侵入経路調査及び侵入防止策の調査・研究業務
 利用状況調査 調査結果記録票

調査ルート名	A _ 3	宮城沢川	調査日	平成 22 年 7 月 9 日 (金)				
調査者	袴田、須藤、入倉、木村					記録者	木村	
開始時刻	10 : 30	終了時刻	12 : 35	天候	晴れ	曇り	雨	その他 ()
ヒグマの痕跡	有 (目撃 フン 足跡 食痕 その他 ())							無し
備考								

【調査地図】



【調査写真】

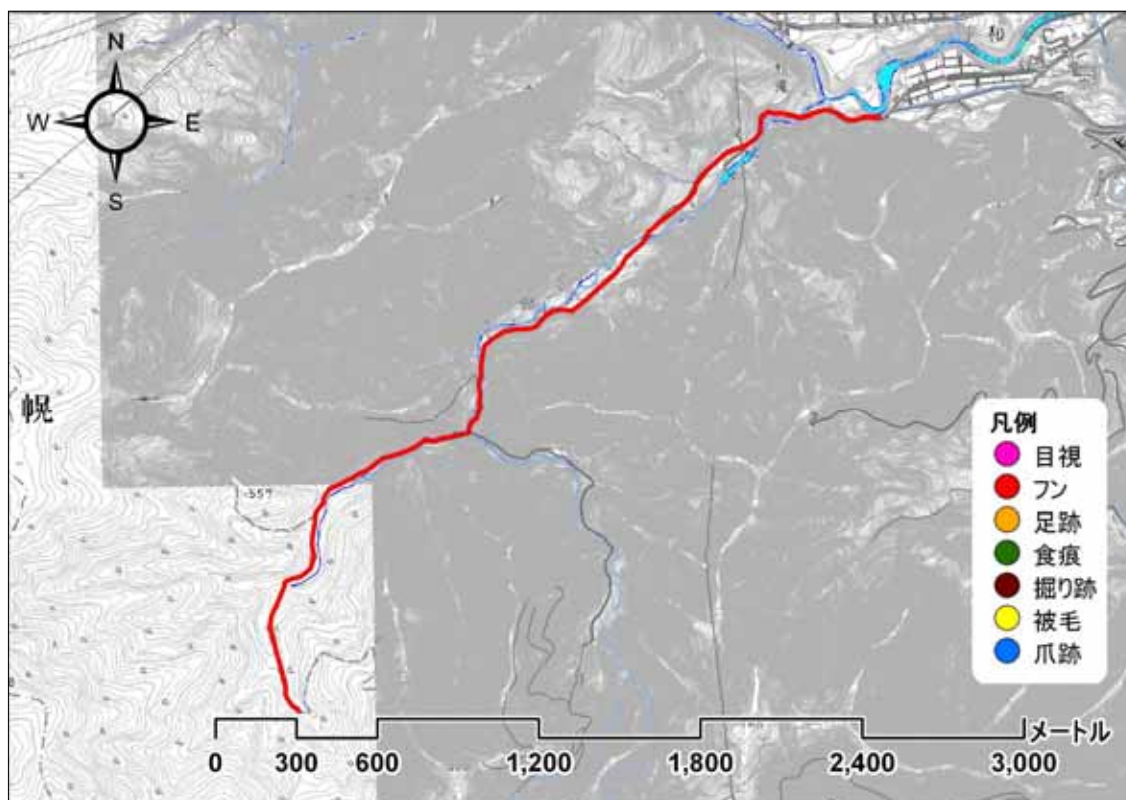


100709_出発地点

緊急雇用創出事業 野生動物による市街地等への侵入経路調査及び侵入防止策の調査・研究業務
 利用状況調査 調査結果記録票

調査ルート名	A _ 3	宮城沢川	調査日	平成 22 年 7 月 14 日 (水)				
調査者	小野、岡田、吉澤、佐野					記録者	佐野	
開始時刻	10 : 10	終了時刻	14 : 00	天候	晴れ	曇り	雨	その他 ()
ヒグマの痕跡	有 (目撃 フン 足跡 食痕 その他 ())							無し
備考								

【調査地図】



【調査写真】

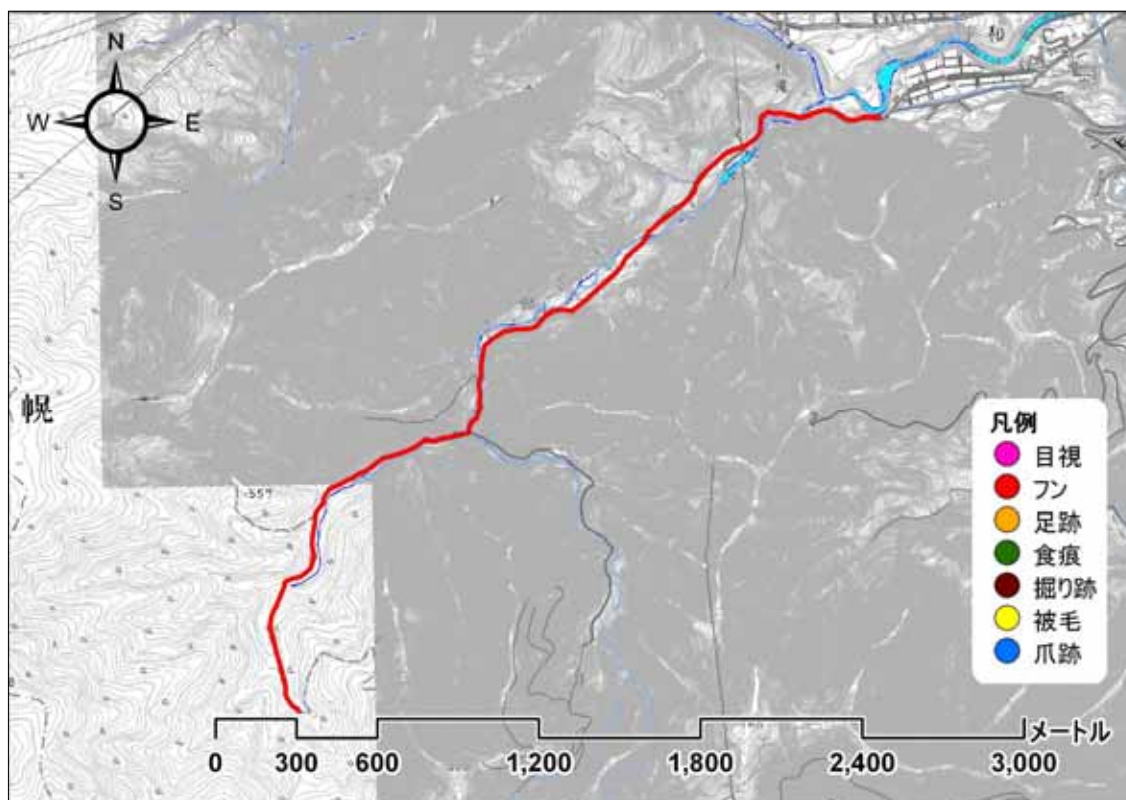


100714_出発地点

緊急雇用創出事業 野生動物による市街地等への侵入経路調査及び侵入防止策の調査・研究業務
 利用状況調査 調査結果記録票

調査ルート名	A _ 3 宮城沢川		調査日	平成 22 年 7 月 19 日 (月)			
調査者	早坂、高橋、小林(克)、小林(健)					記録者	小林(克)
開始時刻	9 : 51	終了時刻	12 : 53	天候	晴れ 曇り 雨	その他 ()	
ヒグマの痕跡	有 (目撃 フン 足跡 食痕 その他 ())						無し
備考							

【調査地図】



【調査写真】

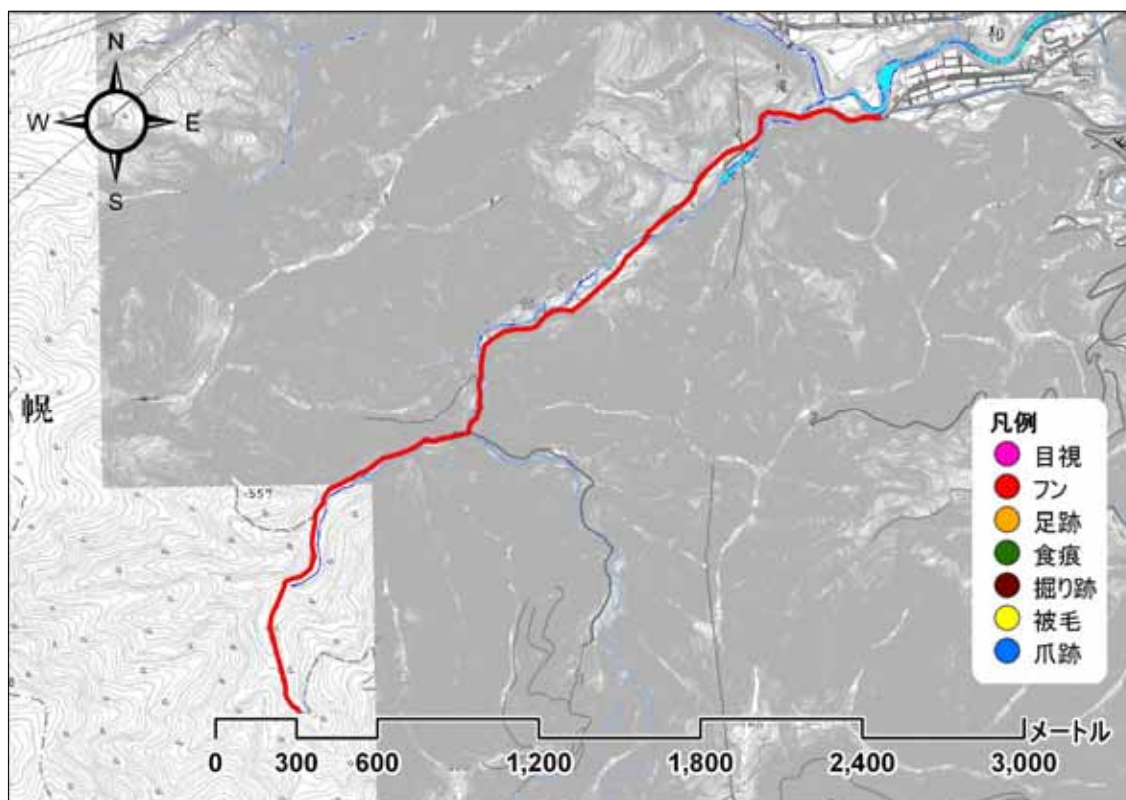


100719_出発地点

緊急雇用創出事業 野生動物による市街地等への侵入経路調査及び侵入防止策の調査・研究業務
 利用状況調査 調査結果記録票

調査ルート名	A _ 3	宮城沢川	調査日	平成 22 年 7 月 26 日 (月)			
調査者	早坂、吉澤、須藤、入倉					記録者	早坂
開始時刻	10 : 11	終了時刻	13 : 00	天候	晴れ 曇り 雨	その他 ()	
ヒグマの痕跡	有 (目撃 フン 足跡 食痕 その他 ())						無し
備考							

【調査地図】



【調査写真】

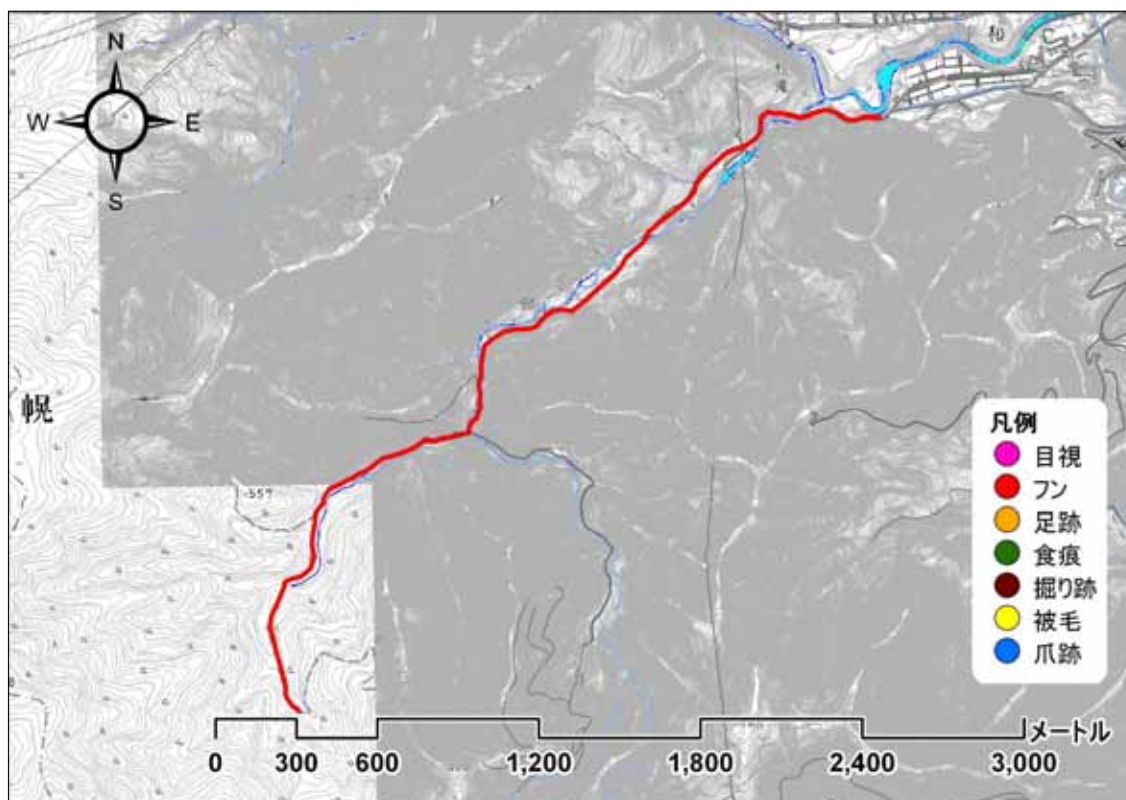


100726_出発地点

緊急雇用創出事業 野生動物による市街地等への侵入経路調査及び侵入防止策の調査・研究業務
 利用状況調査 調査結果記録票

調査ルート名	A _ 3 宮城沢川		調査日	平成 22 年 8 月 3 日 (火)			
調査者	向井、袴田、岡田、小林(克)、佐野					記録者	佐野
開始時刻	10 : 25	終了時刻	14 : 20	天候	晴れ 曇り 雨	その他 ()	
ヒグマの痕跡	有 (目撃 フン 足跡 食痕 その他 ())						無し
備考							

【調査地地図】

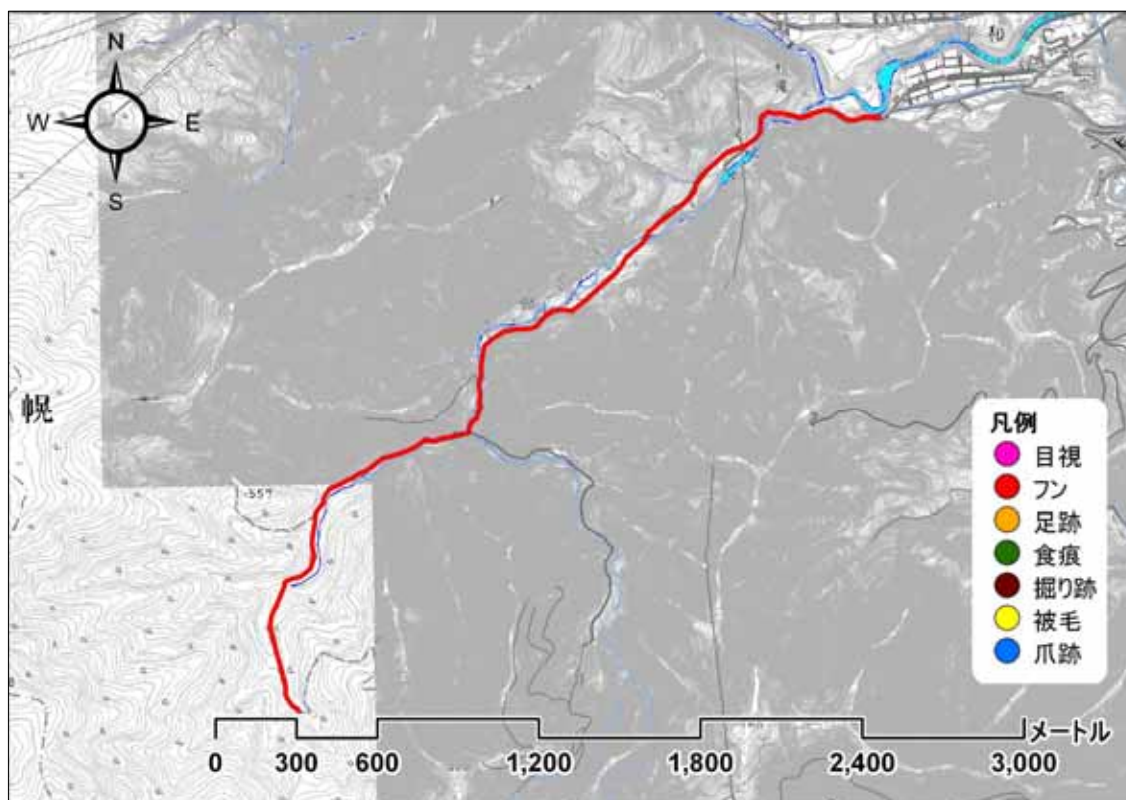


【調査写真】

緊急雇用創出事業 野生動物による市街地等への侵入経路調査及び侵入防止策の調査・研究業務
 利用状況調査 調査結果記録票

調査ルート名	A _ 3 宮城沢川		調査日	平成 22 年 8 月 16 日 (月)			
調査者	小野、五十嵐、木村、小林(健)					記録者	小林(健)
開始時刻	10 : 10	終了時刻	14 : 00	天候	晴れ 曇り 雨	その他 ()	
ヒグマの痕跡	有 (目撃 フン 足跡 食痕 その他 ())						無し
備考							

【調査地図】



【調査写真】

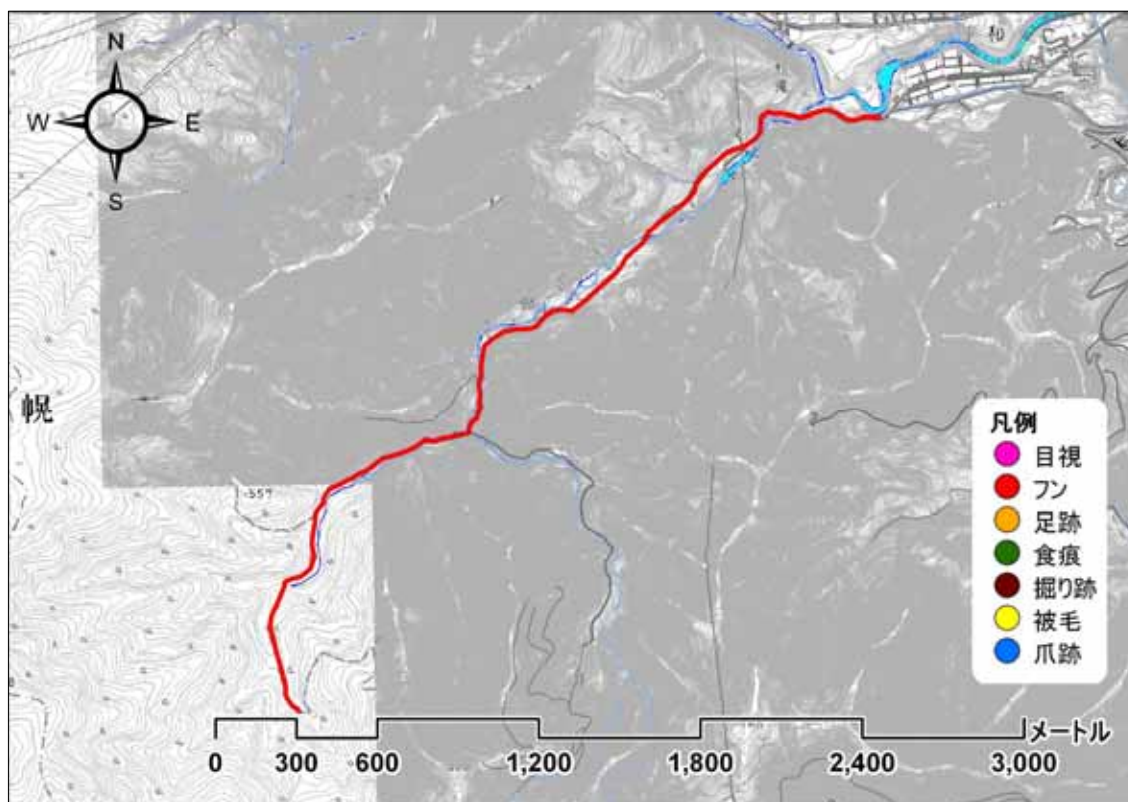


100816_出発地点

緊急雇用創出事業 野生動物による市街地等への侵入経路調査及び侵入防止策の調査・研究業務
 利用状況調査 調査結果記録票

調査ルート名	A _ 3 宮城沢川		調査日	平成 22 年 8 月 26 日 (木)			
調査者	早坂、入倉、須藤、吉澤					記録者	吉澤
開始時刻	10 : 00	終了時刻	11 : 17	天候	晴れ 曇り 雨	その他 ()	
ヒグマの痕跡	有 (目撃 フン 足跡 食痕 その他 ())						無し
備考							

【調査地図】



【調査写真】

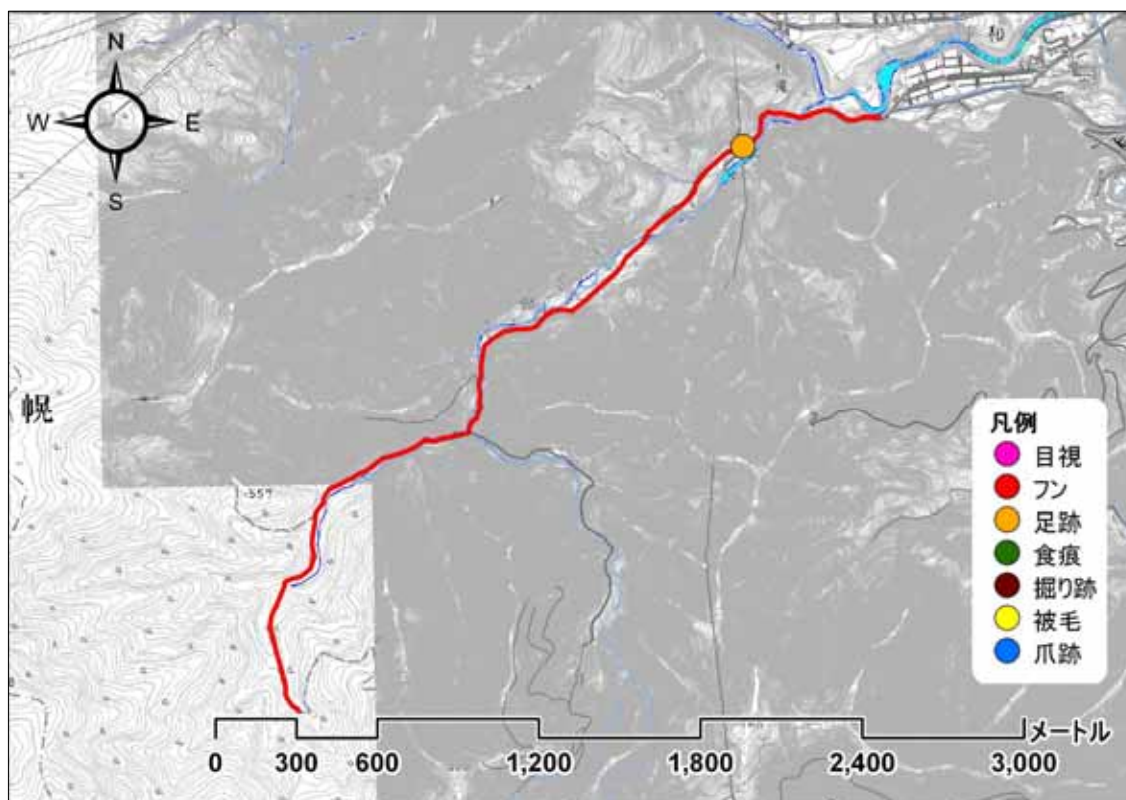


100826_出発地点

緊急雇用創出事業 野生動物による市街地等への侵入経路調査及び侵入防止策の調査・研究業務
 利用状況調査 調査結果記録票

調査ルート名	A _ 3 宮城沢川		調査日	平成 22 年 9 月 2 日 (木)			
調査者	小野、五十嵐、木村、小林(健)					記録者	五十嵐
開始時刻	9 : 50	終了時刻	14 : 06	天候	晴れ 曇り 雨	その他 ()	
ヒグマの痕跡	有 (目撃 フン 足跡 食痕 その他 ())						無し
備考							

【調査地図】



【調査写真】



100902_出発地点

緊急雇用創出事業 野生動物による市街地等への侵入経路調査及び侵入防止策の調査・研究業務
利用状況調査 記録写真票

調査ルート名	A _ 3	宮城沢川
確認日時	平成 22 年 9 月 2 日 10 時 10 分	
確認物	足跡1	



100902_足跡1_1



100902_足跡1_2

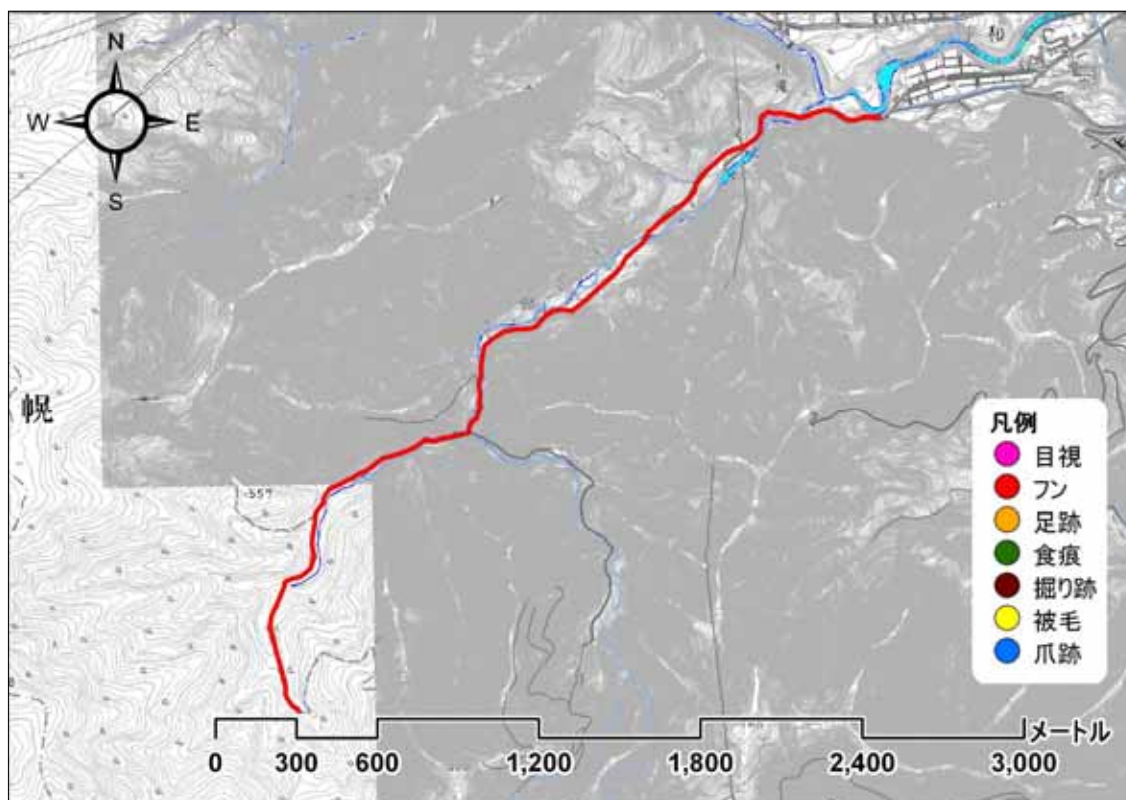


100902_足跡1_3

緊急雇用創出事業 野生動物による市街地等への侵入経路調査及び侵入防止策の調査・研究業務
 利用状況調査 調査結果記録票

調査ルート名	A _ 3	宮城沢川	調査日	平成 22 年 9 月 17 日 (金)			
調査者	早坂、入倉、須藤、吉澤					記録者	吉澤
開始時刻	9 : 50	終了時刻	12 : 17	天候	晴れ 曇り 雨	その他 ()	
ヒグマの痕跡	有 (目撃 フン 足跡 食痕 その他 ())						無し
備考							

【調査地図】



【調査写真】

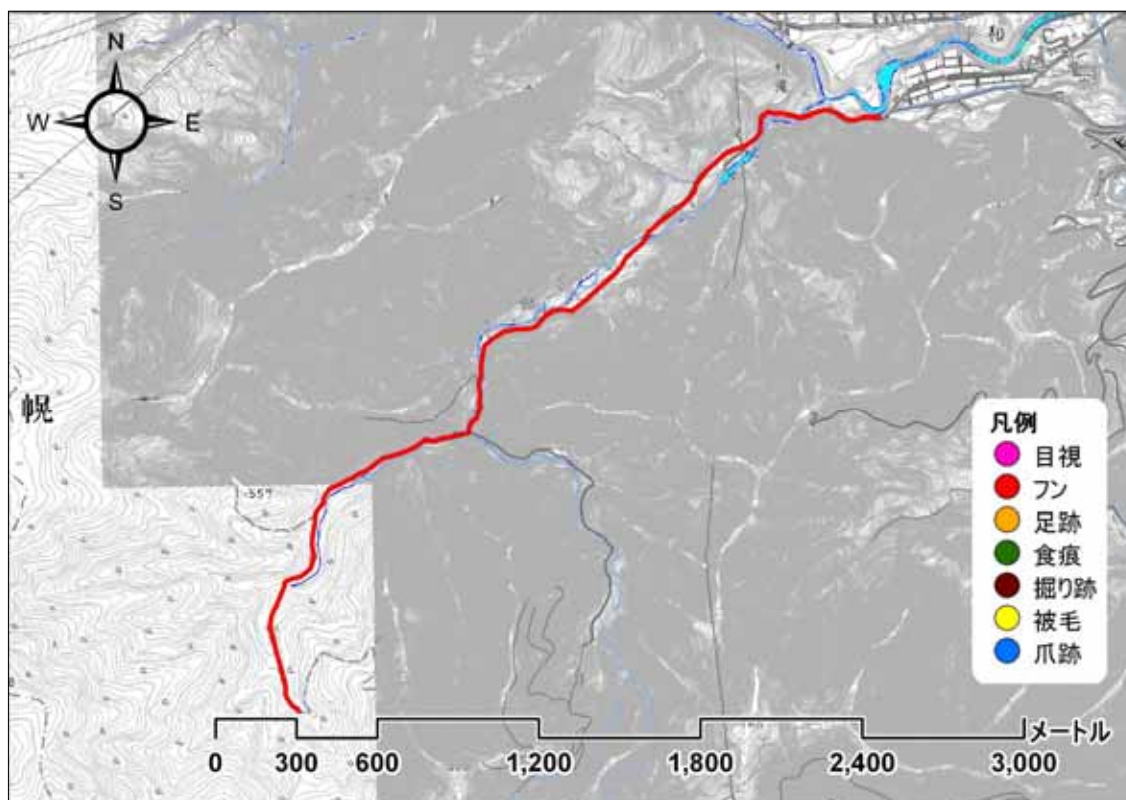


100917_出発地点

緊急雇用創出事業 野生動物による市街地等への侵入経路調査及び侵入防止策の調査・研究業務
 利用状況調査 調査結果記録票

調査ルート名	A _ 3 宮城沢川		調査日	平成 22 年 9 月 30 日 (木)			
調査者	袴田、岡田、佐野					記録者	佐野
開始時刻	10 : 05	終了時刻	14 : 30	天候	晴れ 曇り 雨	その他 ()	
ヒグマの痕跡	有 (目撃 フン 足跡 食痕 その他 ())						無し
備考							

【調査地図】



【調査写真】

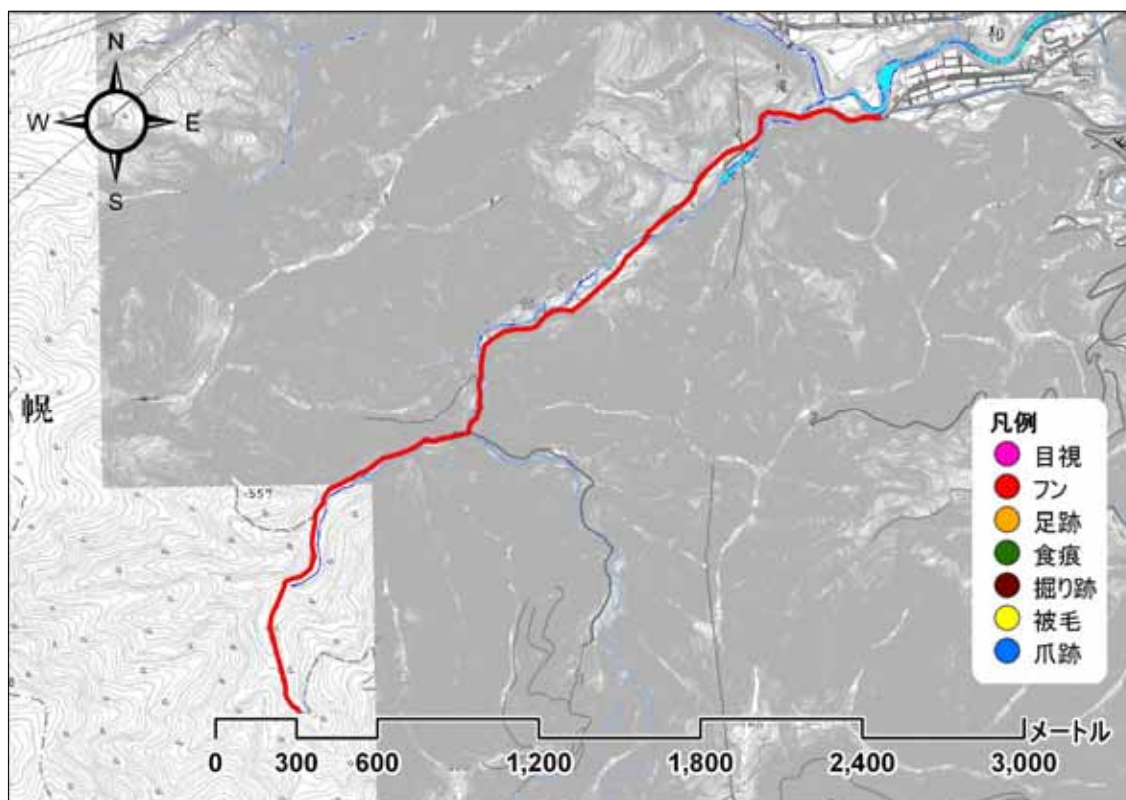


100930_出発地点

緊急雇用創出事業 野生動物による市街地等への侵入経路調査及び侵入防止策の調査・研究業務
 利用状況調査 調査結果記録票

調査ルート名	A _ 3	宮城沢川	調査日	平成 22 年 10 月 8 日 (金)			
調査者	小野、木村、小林(健)					記録者	小野
開始時刻	9 : 50	終了時刻	14 : 06	天候	晴れ 曇り 雨	その他 ()	
ヒグマの痕跡	有 (目撃 フン 足跡 食痕 その他 ())						無し
備考							

【調査地図】



【調査写真】

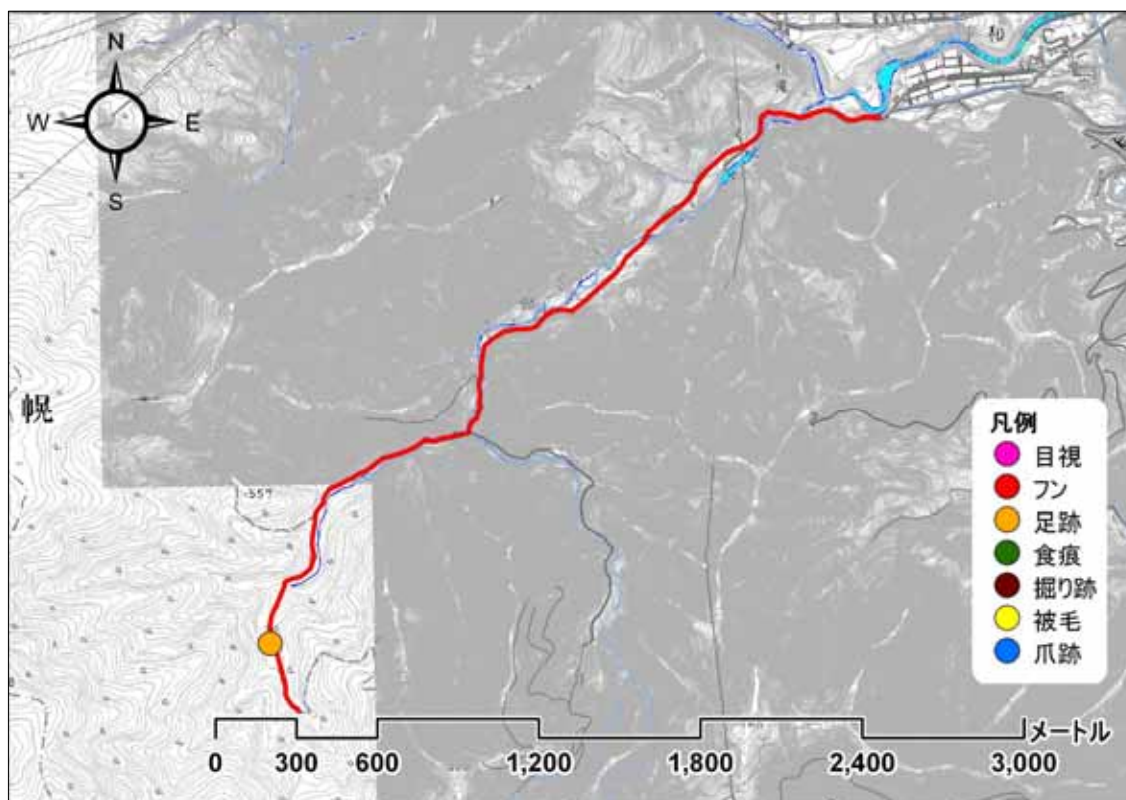


101008_出発地点

緊急雇用創出事業 野生動物による市街地等への侵入経路調査及び侵入防止策の調査・研究業務
 利用状況調査 調査結果記録票

調査ルート名	A _ 3	宮城沢川	調査日	平成 22 年 10 月 19 日 (火)				
調査者	早坂、入倉、須藤					記録者	須藤	
開始時刻	9 : 55	終了時刻	13 : 00	天候	晴れ	曇り	雨	その他 ()
ヒグマの痕跡	有 (目撃 フン 足跡 食痕 その他 ())							無し
備考								

【調査地図】



【調査写真】



101019_出発地点

緊急雇用創出事業 野生動物による市街地等への侵入経路調査及び侵入防止策の調査・研究業務
利用状況調査 記録写真票

調査ルート名	A _ 3	宮城沢川
確認日時	平成 22 年 10 月 19 日 11 時 05 分	
確認物	足跡1	



101019_足跡1_1



101019_足跡1_2

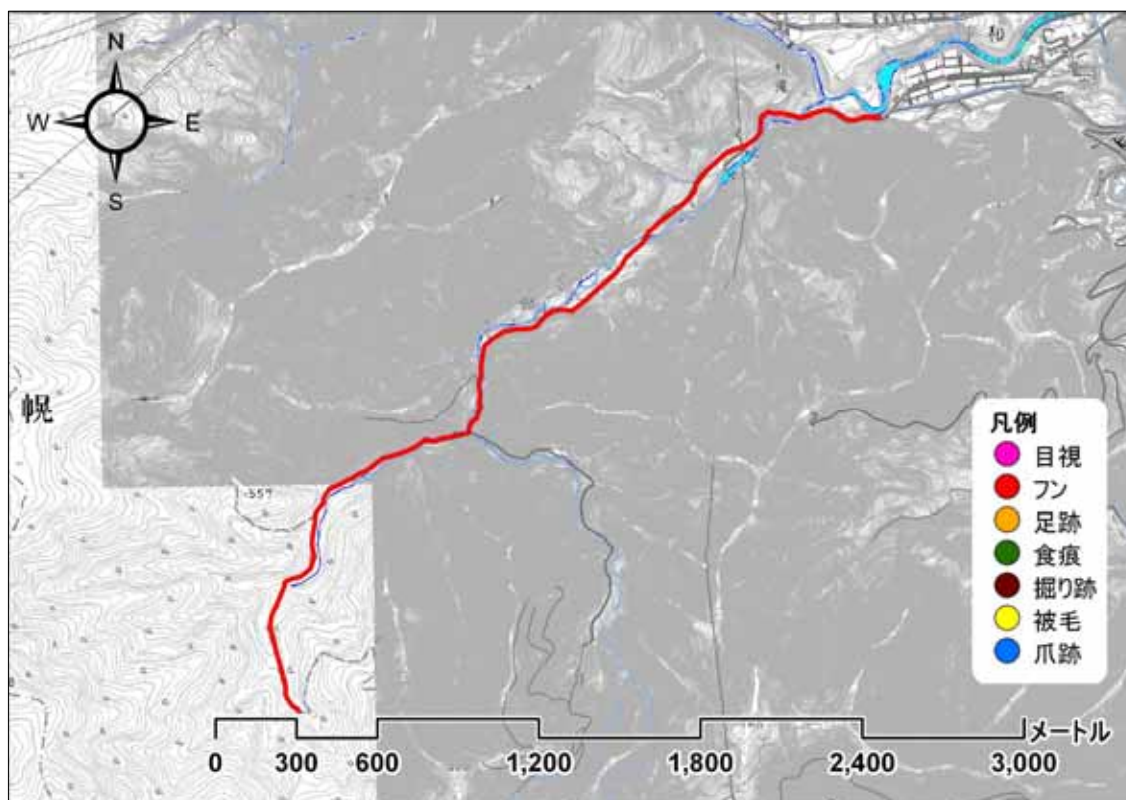


101019_足跡1_3

緊急雇用創出事業 野生動物による市街地等への侵入経路調査及び侵入防止策の調査・研究業務
 利用状況調査 調査結果記録票

調査ルート名	A _ 3	宮城沢川	調査日	平成 22 年 10 月 29 日 (金)				
調査者	小野、木村、小林(健)					記録者	小野	
開始時刻	10 : 01	終了時刻	12 : 10	天候	晴れ	曇り	雨	その他 ()
ヒグマの痕跡	有 (目撃 フン 足跡 食痕 その他 ())						無し	
備考								

【調査地図】



【調査写真】

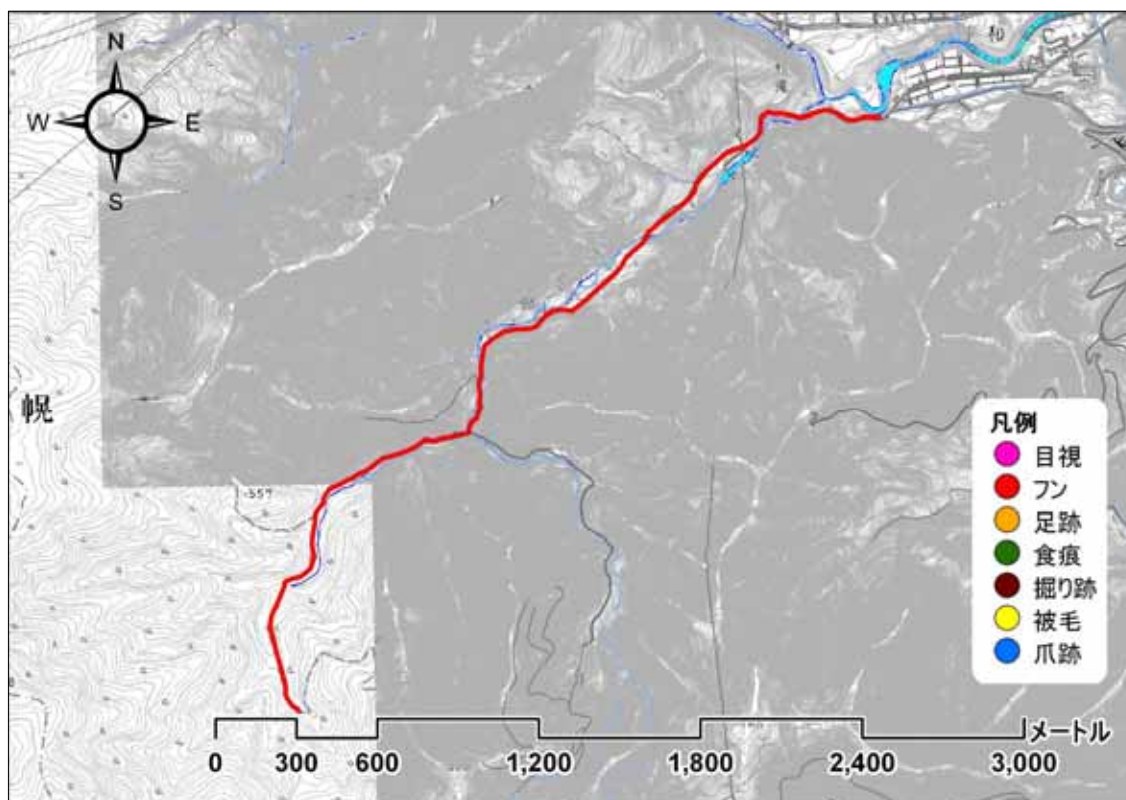


101029_出発地点

緊急雇用創出事業 野生動物による市街地等への侵入経路調査及び侵入防止策の調査・研究業務
 利用状況調査 調査結果記録票

調査ルート名	A _ 3 宮城沢川		調査日	平成 22 年 11 月 5 日 (金)			
調査者	早坂、須藤、五十嵐					記録者	五十嵐
開始時刻	10 : 10	終了時刻	13 : 05	天候	晴れ 曇り 雨	その他 ()	
ヒグマの痕跡	有 (目撃 フン 足跡 食痕 その他 ())						無し
備考							

【調査地図】



【調査写真】

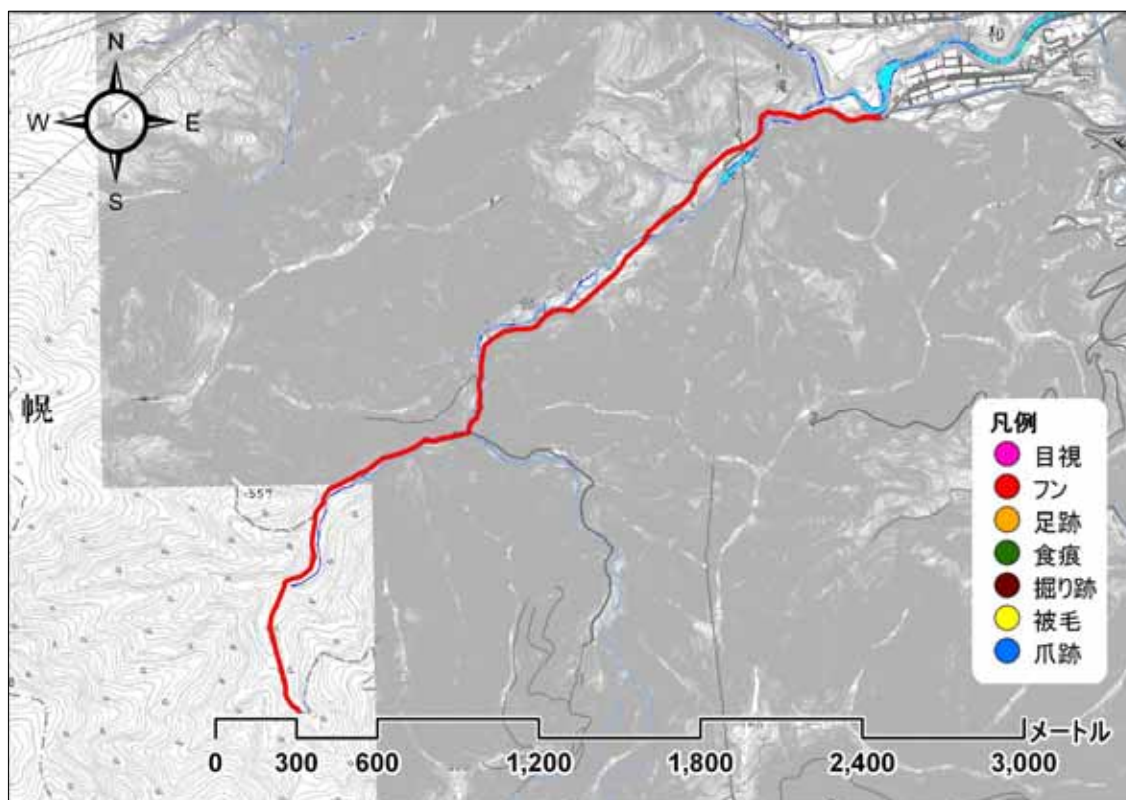


101105_出発地点

緊急雇用創出事業 野生動物による市街地等への侵入経路調査及び侵入防止策の調査・研究業務
 利用状況調査 調査結果記録票

調査ルート名	A _ 3	宮城沢川	調査日	平成 22 年 11 月 17 日 (水)			
調査者	五十嵐、吉澤					記録者	吉澤
開始時刻	10 : 29	終了時刻	12 : 06	天候	晴れ 曇り 雨	その他 ()	
ヒグマの痕跡	有 (目撃 フン 足跡 食痕 その他 ())						無し
備考							

【調査地図】



【調査写真】

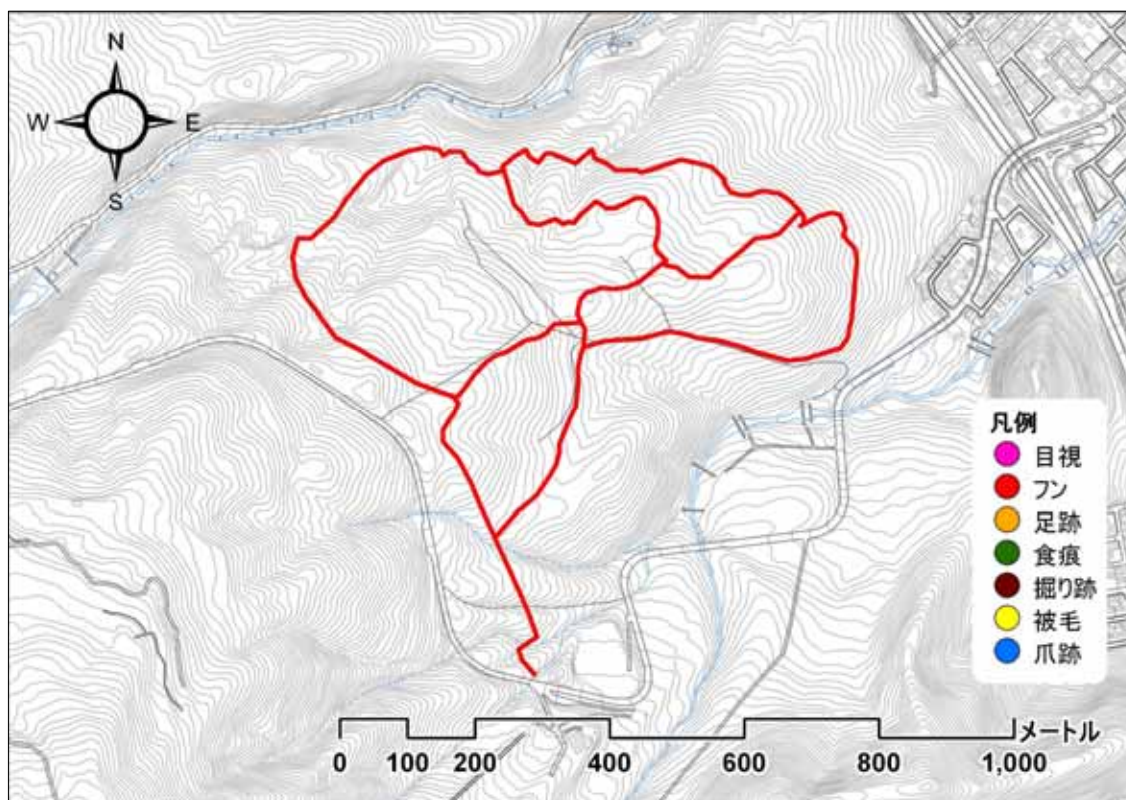


101117_出発地点

緊急雇用創出事業 野生動物による市街地等への侵入経路調査及び侵入防止策の調査・研究業務
 利用状況調査 調査結果記録票

調査ルート名	A _ 4	手稲本町市民の森	調査日	平成 22 年 7 月 12 日 (月)			
調査者	向井、袴田、木村、須藤、入倉					記録者	入倉
開始時刻	13 : 00	終了時刻	16 : 50	天候	晴れ 曇り 雨	その他 ()	
ヒグマの痕跡	有 (目撃 フン 足跡 その他 ())						無し
備考							

【調査地図】



【調査写真】

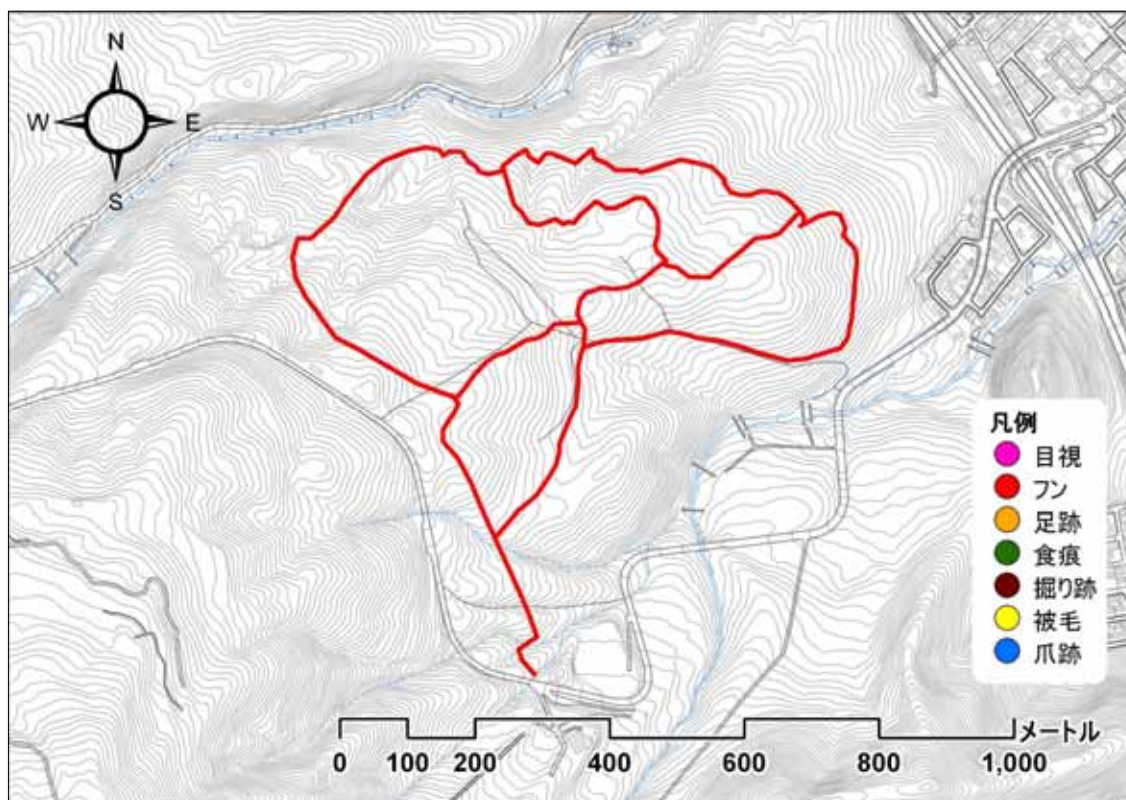


100712_出発地点

緊急雇用創出事業 野生動物による市街地等への侵入経路調査及び侵入防止策の調査・研究業務
 利用状況調査 調査結果記録票

調査ルート名	A _ 4	手稲本町市民の森	調査日	平成 22 年 7 月 28 日 (水)			
調査者	袴田、岡田、小林(克)、佐野					記録者	袴田
開始時刻	10 : 30	終了時刻	12 : 30	天候	晴れ 曇り 雨	その他 ()	
ヒグマの痕跡	有 (目撃 フン 足跡 食痕 その他 ())						無し
備考							

【調査地図】



【調査写真】

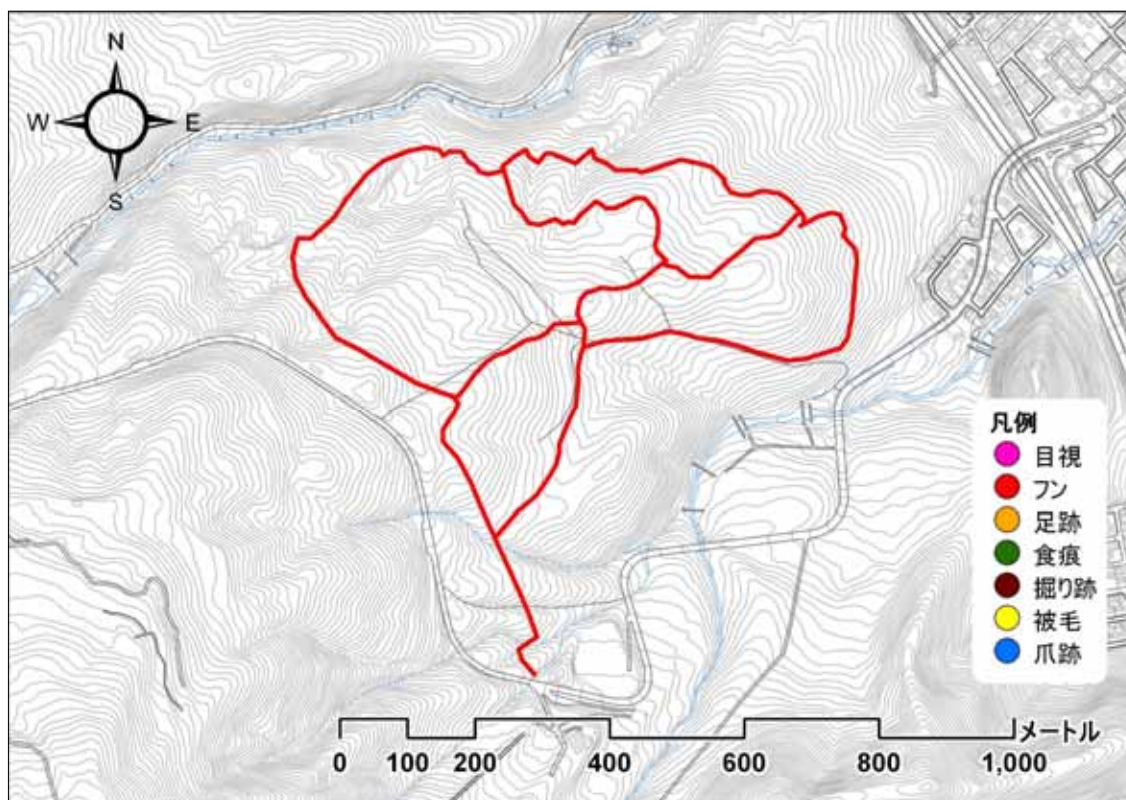


100728_出発地点

緊急雇用創出事業 野生動物による市街地等への侵入経路調査及び侵入防止策の調査・研究業務
 利用状況調査 調査結果記録票

調査ルート名	A _ 4	手稲本町市民の森	調査日	平成 22 年 8 月 3 日 (火)			
調査者	早坂、入倉、須藤、吉澤					記録者	吉澤
開始時刻	9 : 53	終了時刻	11 : 35	天候	晴れ 曇り 雨	その他 ()	
ヒグマの痕跡	有 (目撃 フン 足跡 食痕 その他 ())						無し
備考							

【調査地図】



【調査写真】

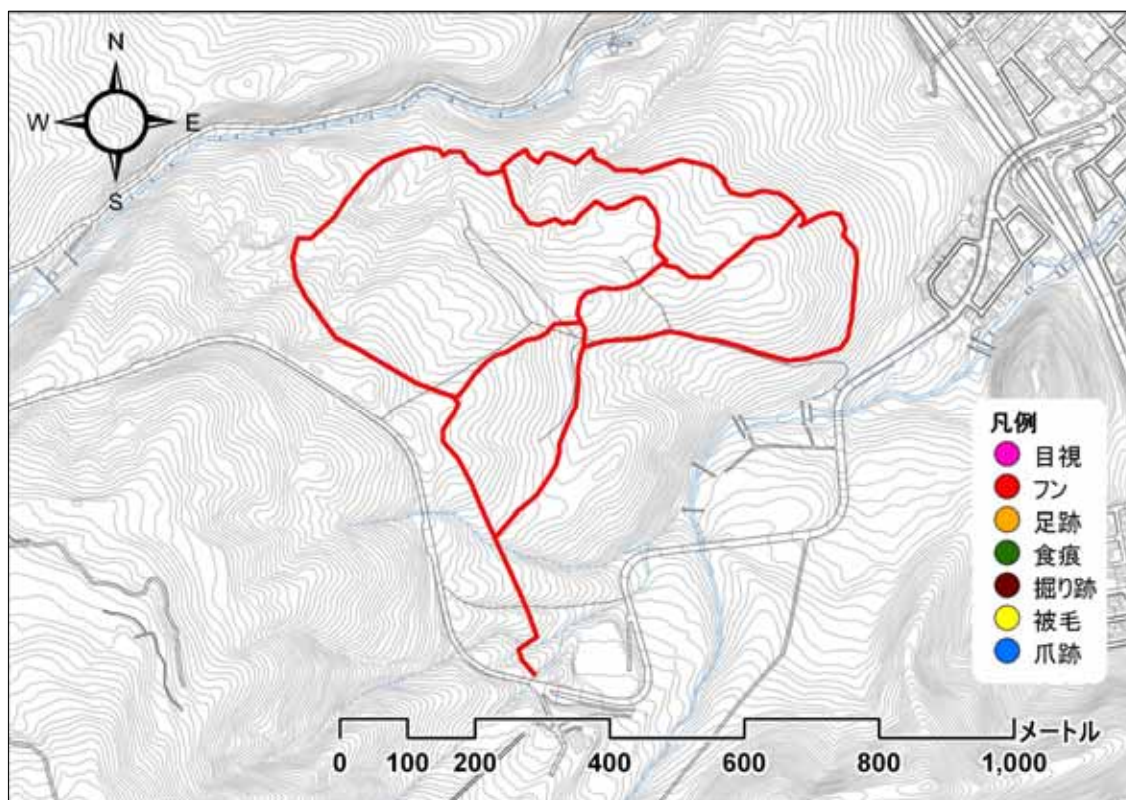


100803_出発地点

緊急雇用創出事業 野生動物による市街地等への侵入経路調査及び侵入防止策の調査・研究業務
 利用状況調査 調査結果記録票

調査ルート名	A _ 4	手稲本町市民の森	調査日	平成 22 年 8 月 14 日 (土)			
調査者	袴田、岡田、佐野				記録者	佐野	
開始時刻	9 : 50	終了時刻	11 : 50	天候	晴れ 曇り 雨	その他 ()	
ヒグマの痕跡	有 (目撃 フン 足跡 食痕 その他 ())						無し
備考							

【調査地地図】



【調査写真】

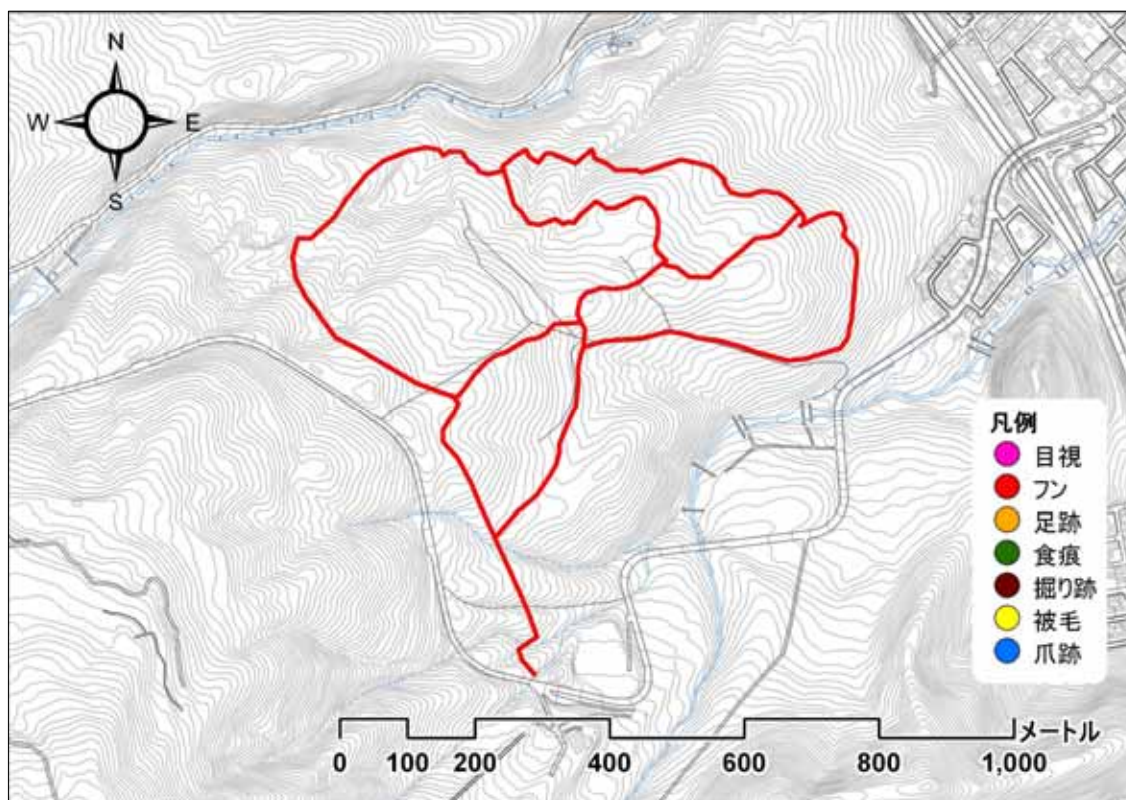


100814_出発地点

緊急雇用創出事業 野生動物による市街地等への侵入経路調査及び侵入防止策の調査・研究業務
 利用状況調査 調査結果記録票

調査ルート名	A _ 4	手稲本町市民の森	調査日	平成 22 年 8 月 25 日 (水)			
調査者	袴田、岡田、小林(克)、佐野					記録者	佐野
開始時刻	11 : 00	終了時刻	12 : 30	天候	晴れ 曇り 雨	その他 ()	
ヒグマの痕跡	有 (目撃 フン 足跡 食痕 その他 ())						無し
備考	8月17日に付近でヒグマの目撃情報があり、散策路入口に立入禁止の注意テープが張ってありました。調査業務は通常どおり行いました。						

【調査地地図】



【調査写真】



100825_出発地点_1

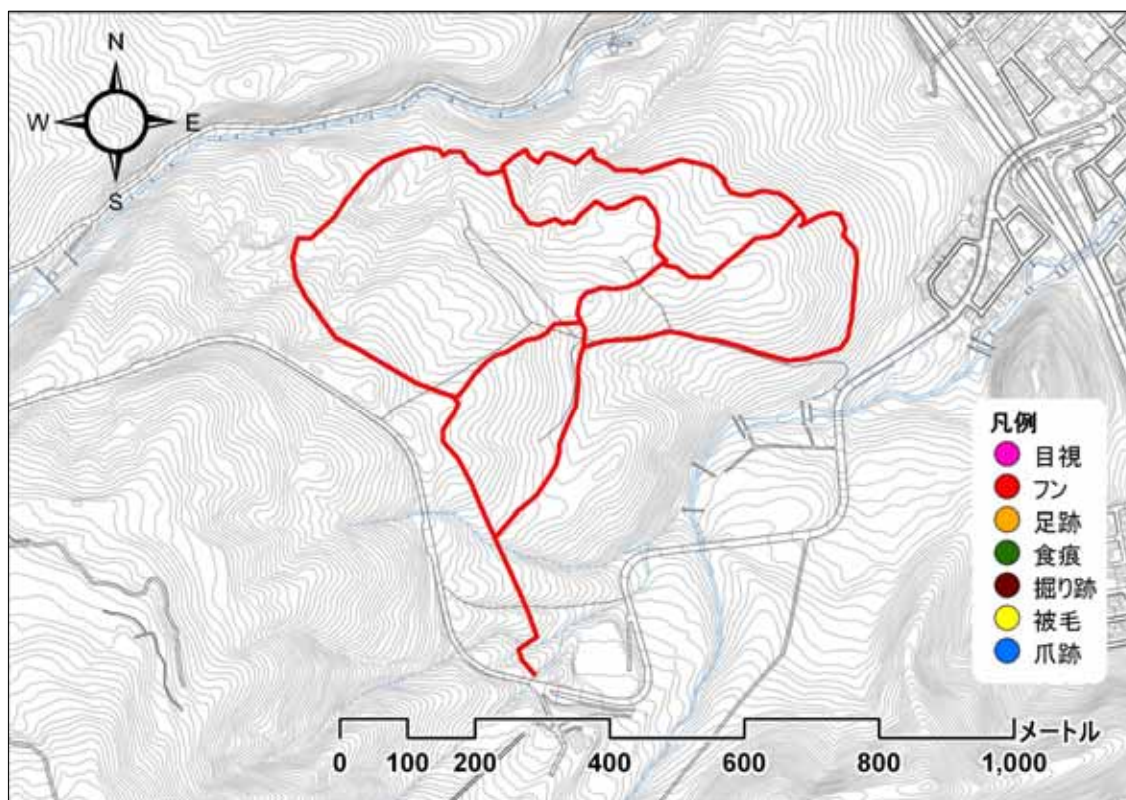


100825_出発地点_2

緊急雇用創出事業 野生動物による市街地等への侵入経路調査及び侵入防止策の調査・研究業務
 利用状況調査 調査結果記録票

調査ルート名	A _ 4	手稲本町市民の森	調査日	平成 22 年 9 月 3 日 (金)	
調査者	小野、五十嵐、木村、小林(健)			記録者	五十嵐
開始時刻	9 : 55	終了時刻	12 : 26	天候	晴れ 曇り 雨 その他 ()
ヒグマの痕跡	有 (目撃 フン 足跡 食痕 その他 ())				無し
備考					

【調査地地図】



【調査写真】

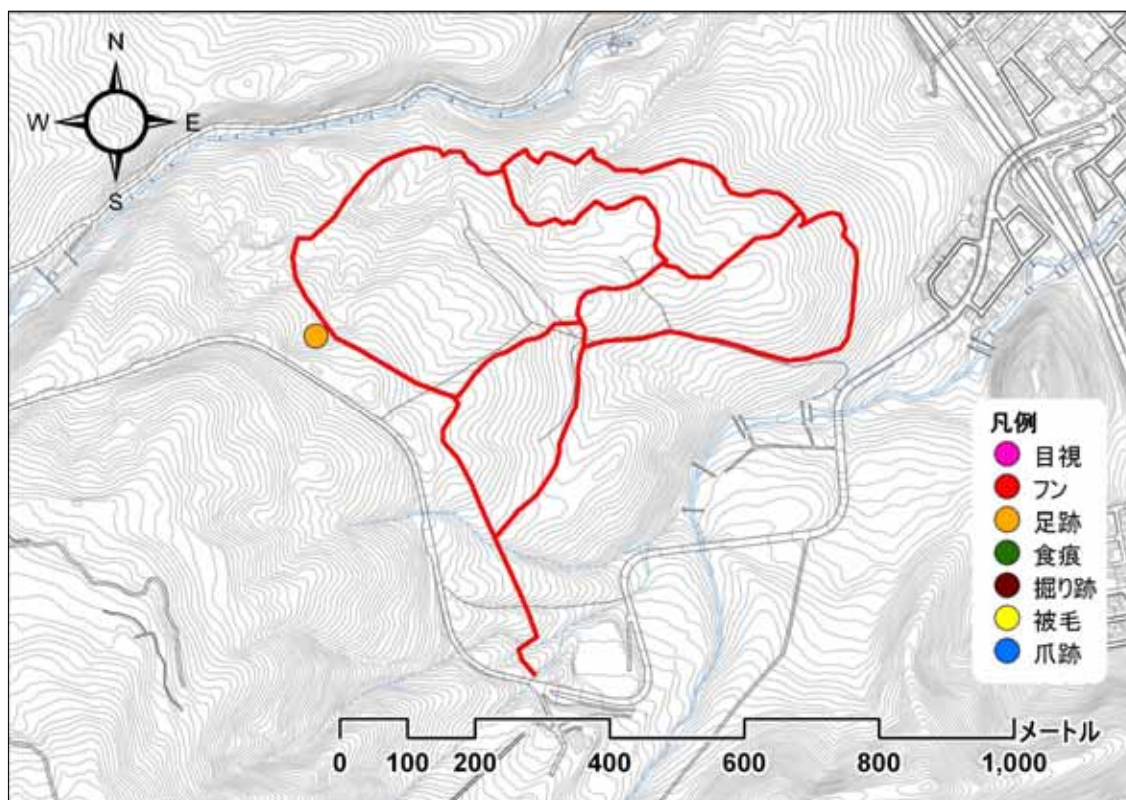


100903_出発地点

緊急雇用創出事業 野生動物による市街地等への侵入経路調査及び侵入防止策の調査・研究業務
 利用状況調査 調査結果記録票

調査ルート名	A _ 4	手稲本町市民の森	調査日	平成 22 年 9 月 17 日 (金)			
調査者	袴田、岡田、小林(克)、佐野					記録者	佐野
開始時刻	9 : 55	終了時刻	11 : 50	天候	晴れ 曇り 雨	その他 ()	
ヒグマの痕跡	有 (目撃 フン 足跡 食痕 その他 ())						無し
備考							

【調査地図】



【調査写真】



100917_出発地点

緊急雇用創出事業 野生動物による市街地等への侵入経路調査及び侵入防止策の調査・研究業務
利用状況調査 記録写真票

調査ルート名	A _ 4	手稲本町市民の森
確認日時	平成 22 年 9 月 17 日 11 時 00 分	
確認物	足跡1	



100917_足跡1_1



100917_足跡1_2

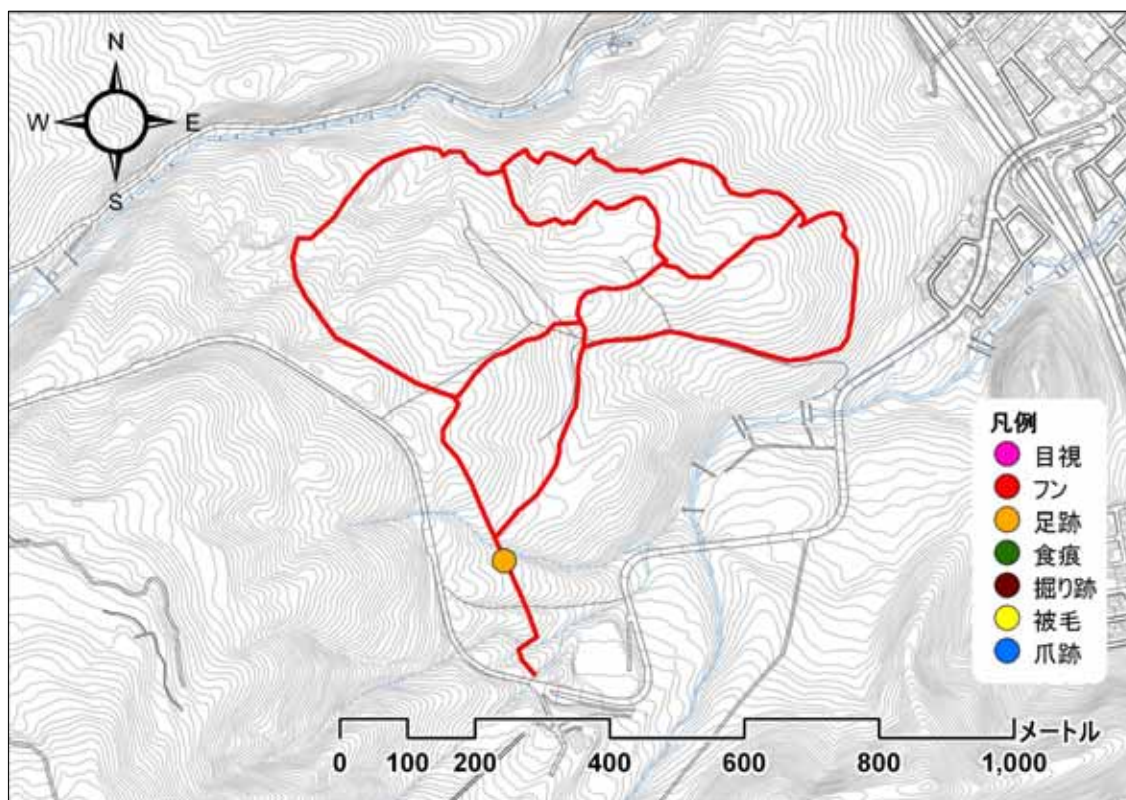


100917_足跡1_3

緊急雇用創出事業 野生動物による市街地等への侵入経路調査及び侵入防止策の調査・研究業務
 利用状況調査 調査結果記録票

調査ルート名	A _ 4	手稲本町市民の森	調査日	平成 22 年 9 月 29 日 (水)			
調査者	早坂、入倉、須藤、吉澤					記録者	吉澤
開始時刻	10 : 23	終了時刻	13 : 30	天候	晴れ 曇り 雨	その他 ()	
ヒグマの痕跡	有 (目撃 フン 足跡 食痕 その他 ())						無し
備考							

【調査地図】



【調査写真】



100929_出発地点

緊急雇用創出事業 野生動物による市街地等への侵入経路調査及び侵入防止策の調査・研究業務
利用状況調査 記録写真票

調査ルート名	A _ 4	手稲本町市民の森
確認日時	平成 22 年 9 月 29 日 10 時 30 分	
確認物	足跡1	



10929_足跡1_1



10929_足跡1_2

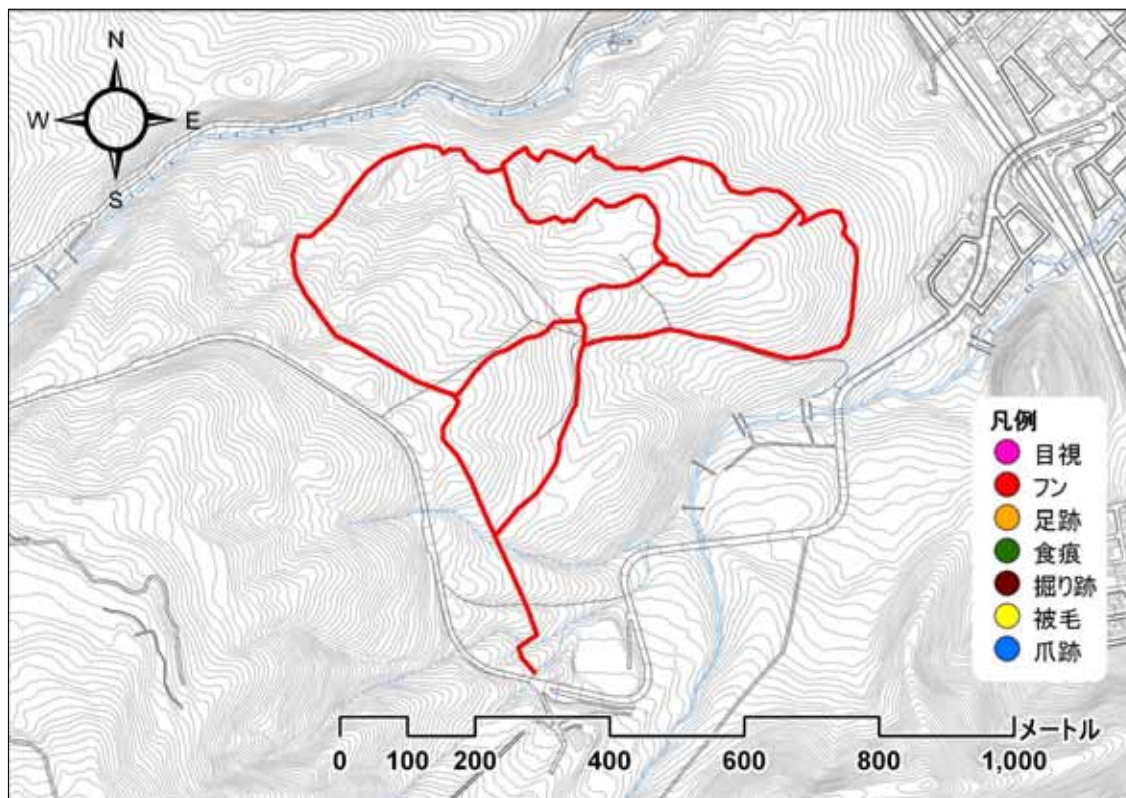


10929_足跡1_3

緊急雇用創出事業 野生動物による市街地等への侵入経路調査及び侵入防止策の調査・研究業務
 利用状況調査 調査結果記録票

調査ルート名	A _ 4	手稲本町市民の森	調査日	平成 22 年 10 月 5 日 (火)			
調査者	小野、木村、五十嵐、小林(健)					記録者	小野
開始時刻	10 : 24	終了時刻	14 : 00	天候	晴れ 曇り 雨	その他 ()	
ヒグマの痕跡	有 (目撃 フン 足跡 食痕 その他 ())						無し
備考							

【調査地地図】



【調査写真】

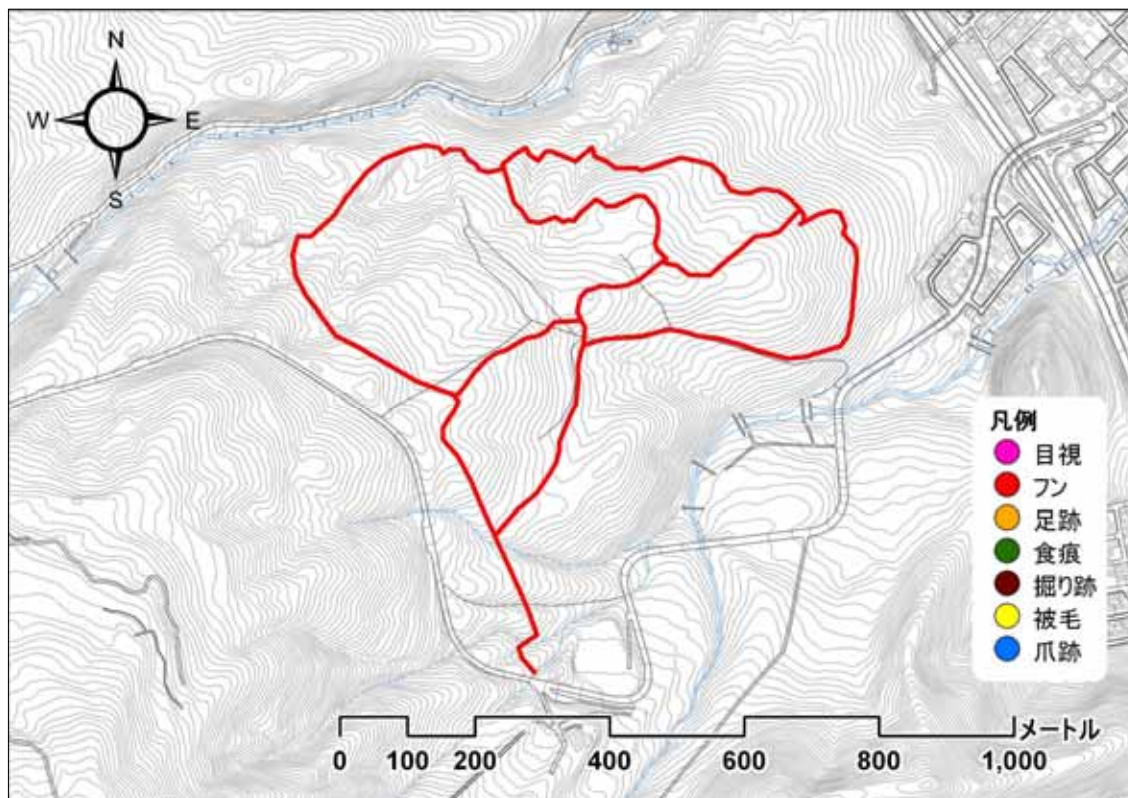


101005_出発地点

緊急雇用創出事業 野生動物による市街地等への侵入経路調査及び侵入防止策の調査・研究業務
 利用状況調査 調査結果記録票

調査ルート名	A _ 4	手稲本町市民の森	調査日	平成 22 年 10 月 15 日 (金)			
調査者	袴田、岡田、小林(克)					記録者	岡田
開始時刻	10 : 20	終了時刻	11 : 35	天候	晴れ 曇り 雨	その他 ()	
ヒグマの痕跡	有 (目撃 フン 足跡 食痕 その他 ())						無し
備考							

【調査地地図】



【調査写真】

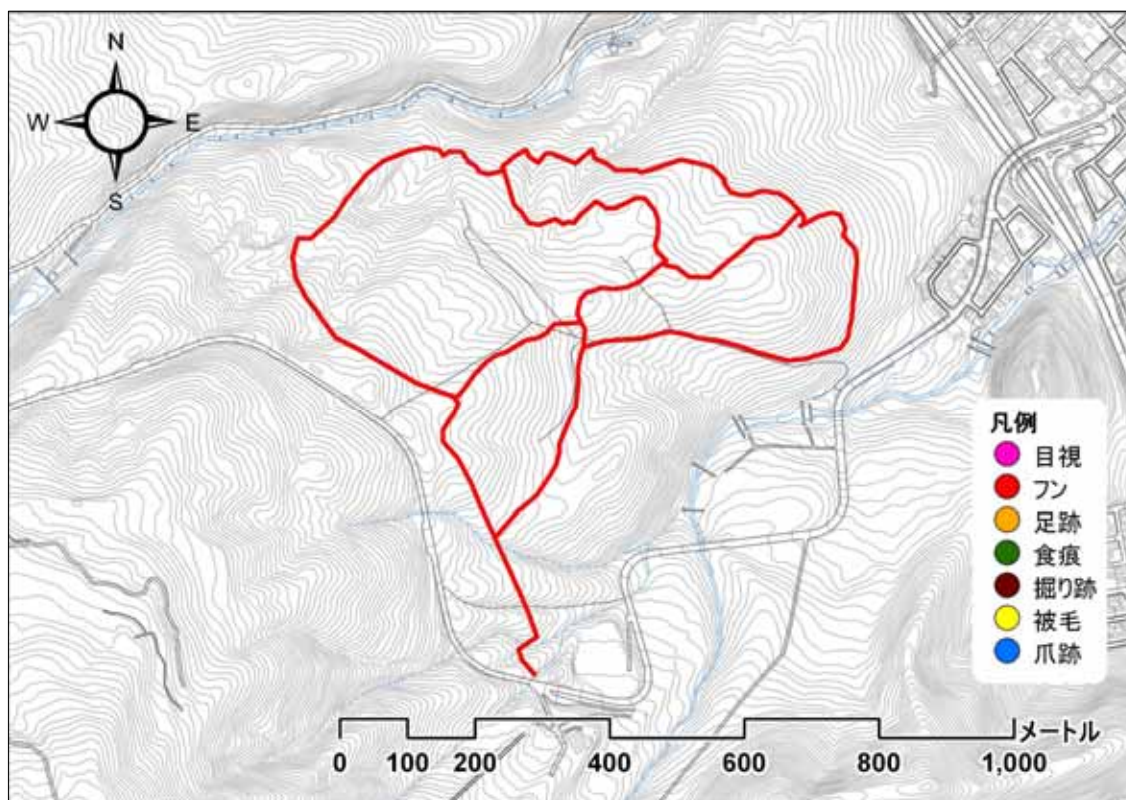


101015_出発地点

緊急応用創出事業 野生動物による市街地等への侵入経路調査及び侵入防止策の調査・研究業務
 利用状況調査 調査結果記録票

調査ルート名	A _ 4	手稲本町市民の森	調査日	平成 22 年 10 月 23 日 (土)			
調査者	五十嵐、木村、小林(健)、佐野					記録者	小林(健)
開始時刻	9 : 40	終了時刻	11 : 50	天候	晴れ 曇り 雨	その他 ()	
ヒグマの痕跡	有 (目撃 フン 足跡 食痕 その他 ())						無し
備考							

【調査地図】



【調査写真】

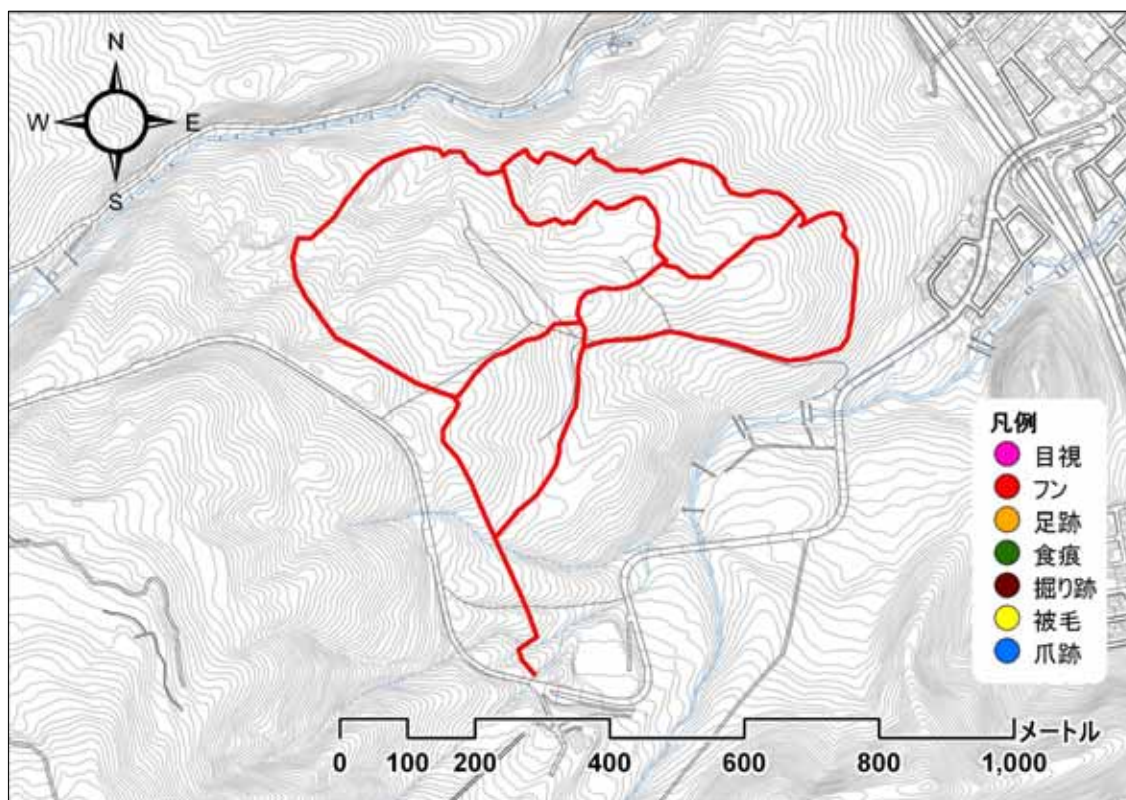


101023_出発地点

緊急雇用創出事業 野生動物による市街地等への侵入経路調査及び侵入防止策の調査・研究業務
 利用状況調査 調査結果記録票

調査ルート名	A _ 4	手稲本町市民の森	調査日	平成 22 年 11 月 2 日 (火)			
調査者	早坂、入倉、須藤、吉澤					記録者	吉澤
開始時刻	10 : 14	終了時刻	12 : 02	天候	晴れ 曇り 雨	その他 ()	
ヒグマの痕跡	有 (目撃 フン 足跡 食痕 その他 ())						無し
備考							

【調査地図】



【調査写真】

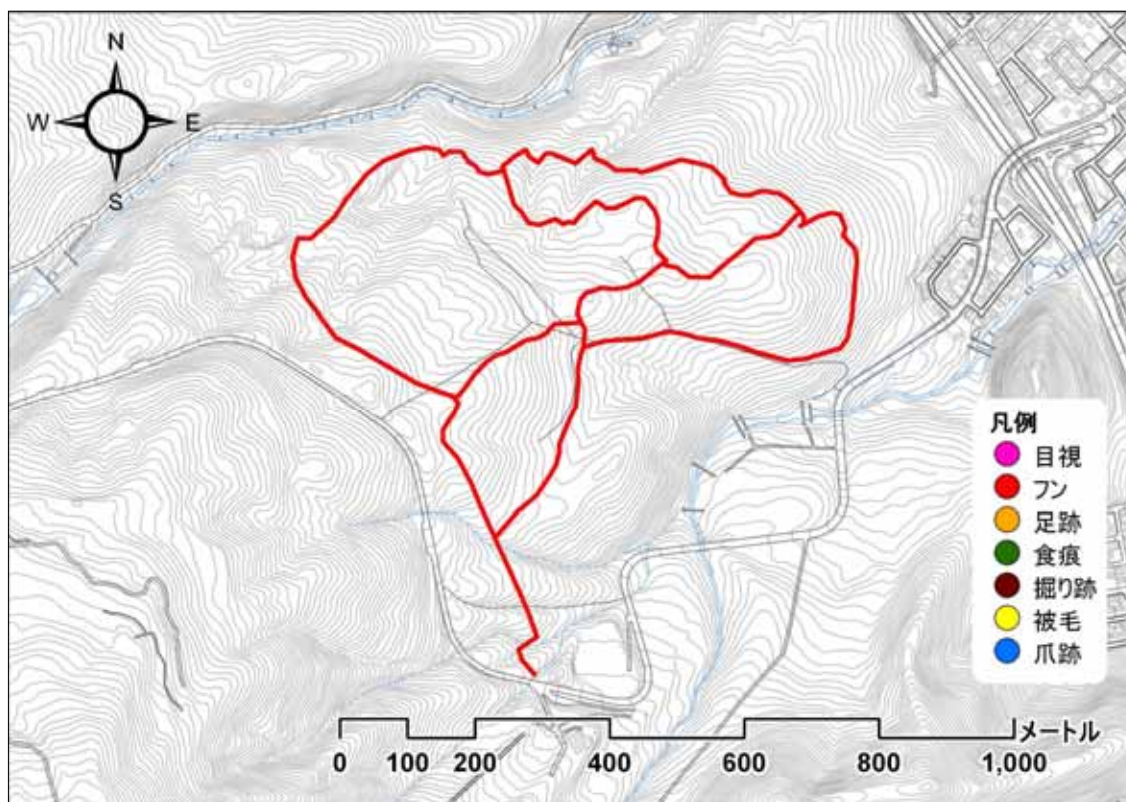


101102_出発地点

緊急雇用創出事業 野生動物による市街地等への侵入経路調査及び侵入防止策の調査・研究業務
 利用状況調査 調査結果記録票

調査ルート名	A _ 4	手稲本町市民の森	調査日	平成 22 年 11 月 10 日 (水)			
調査者	小野、五十嵐、吉澤					記録者	小野
開始時刻	10 : 43	終了時刻	12 : 51	天候	晴れ 曇り 雨	その他 ()	
ヒグマの痕跡	有 (目撃 フン 足跡 食痕 その他 ())						無し
備考							

【調査地図】



【調査写真】

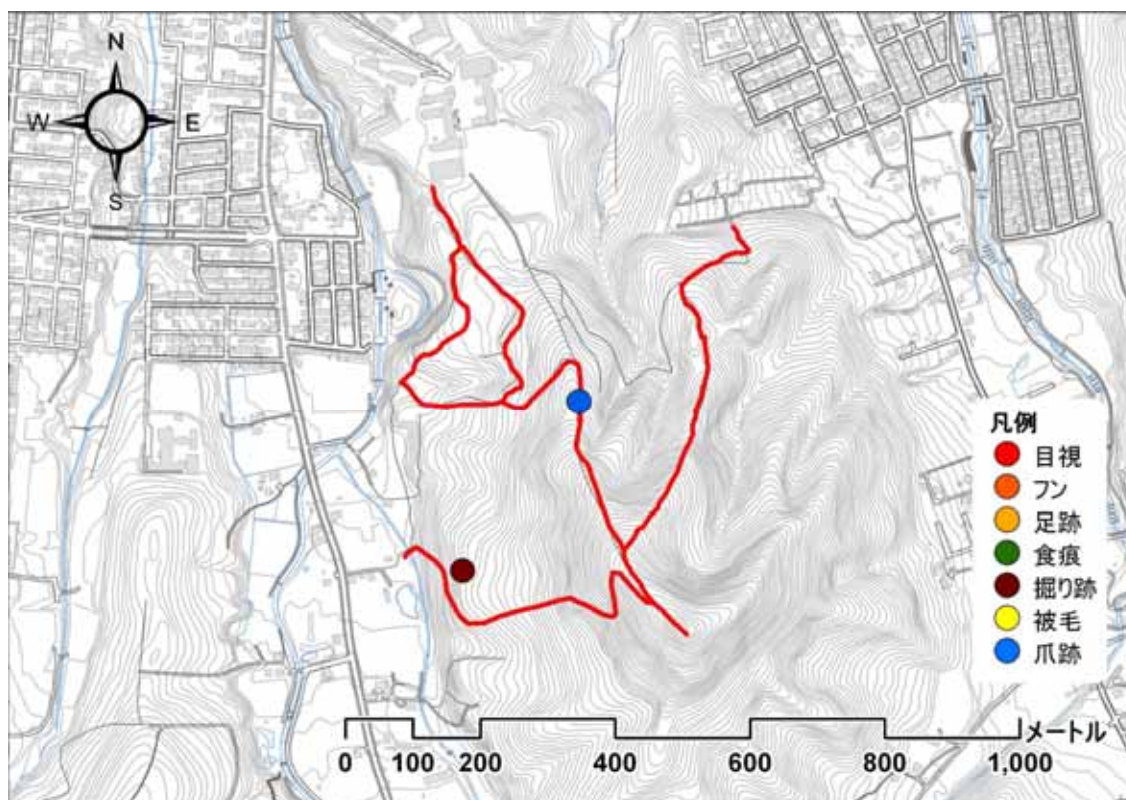


101110_出発地点

緊急雇用創出事業 野生動物による市街地等への侵入経路調査及び侵入防止策の調査・研究業務
 利用状況調査 調査結果記録票

調査ルート名	B _ 1	藤野野鳥の森	調査日	平成 22 年 7 月 6 日 (火)			
調査者	早坂、高橋、五十嵐、小林(克)、小林(健)					記録者	早坂
開始時刻	10 : 05	終了時刻	14 : 35	天候	晴れ 曇り 雨	その他 ()	
ヒグマの痕跡	有 (目撃 フン 足跡 食痕 その他 (爪跡、堀跡))						無し
備考							

【調査地図】



【調査写真】



100706_出発地点

緊急雇用創出事業 野生動物による市街地等への侵入経路調査及び侵入防止策の調査・研究業務
利用状況調査 記録写真票

調査ルート名	B _ 1	藤野野鳥の森
確認日時	平成 22 年 7 月 6 日 13 時 17 分	
確認物	爪跡	



100706_爪跡1_1



100706_爪跡1_2



100706_爪跡1_3

緊急雇用創出事業 野生動物による市街地等への侵入経路調査及び侵入防止策の調査・研究業務
利用状況調査 記録写真票

調査ルート名	B _ 1	藤野野鳥の森
確認日時	平成 22 年 7 月 6 日 14 時 04 分	
確認物	堀跡	



100706_堀跡1_1



100706_堀跡1_2

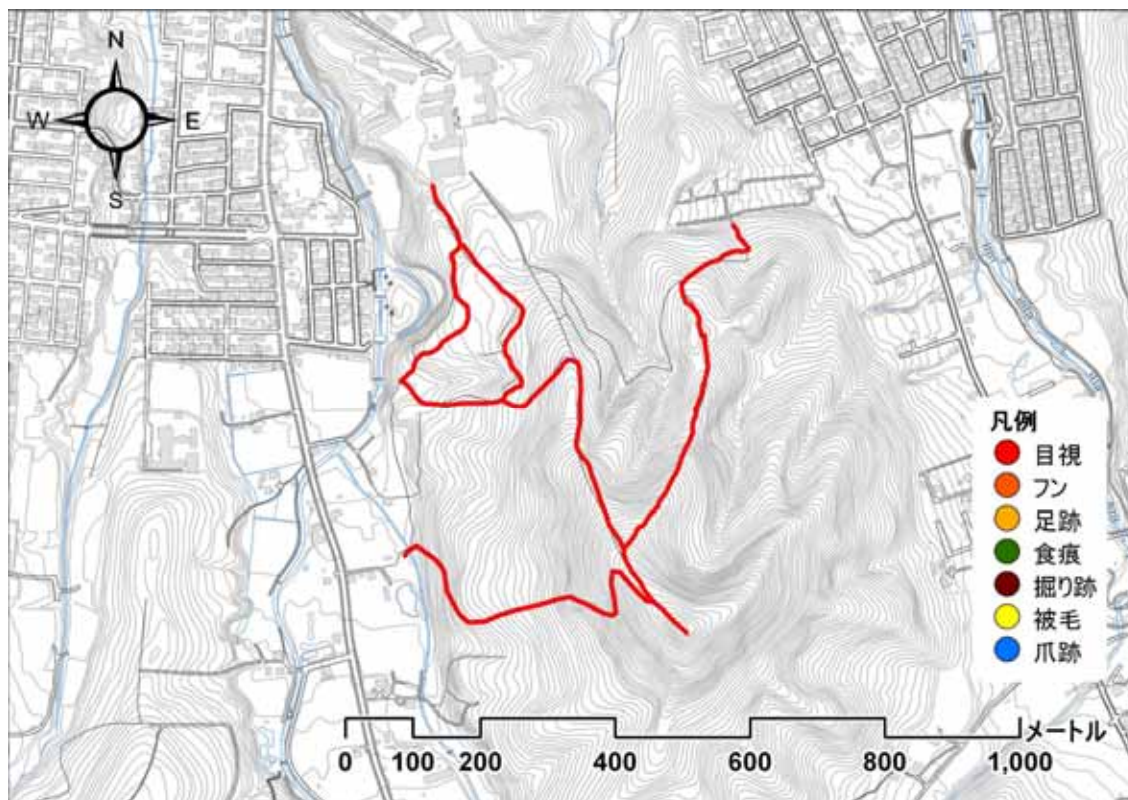


100706_堀跡1_3

緊急雇用創出事業 野生動物による市街地等への侵入経路調査及び侵入防止策の調査・研究業務
 利用状況調査 調査結果記録票

調査ルート名	B _ 1	藤野野鳥の森	調査日	平成 22 年 7 月 9 日 (金)	
調査者	早坂、高橋、五十嵐、小林(克)、小林(健)、向井			記録者	早坂
開始時刻	11 : 03	終了時刻	12 : 30	天候	晴れ 曇り 雨 その他 ()
ヒグマの痕跡	有 (目撃 フン 足跡 食痕 その他 ())				無し
備考					

【調査地図】



【調査写真】

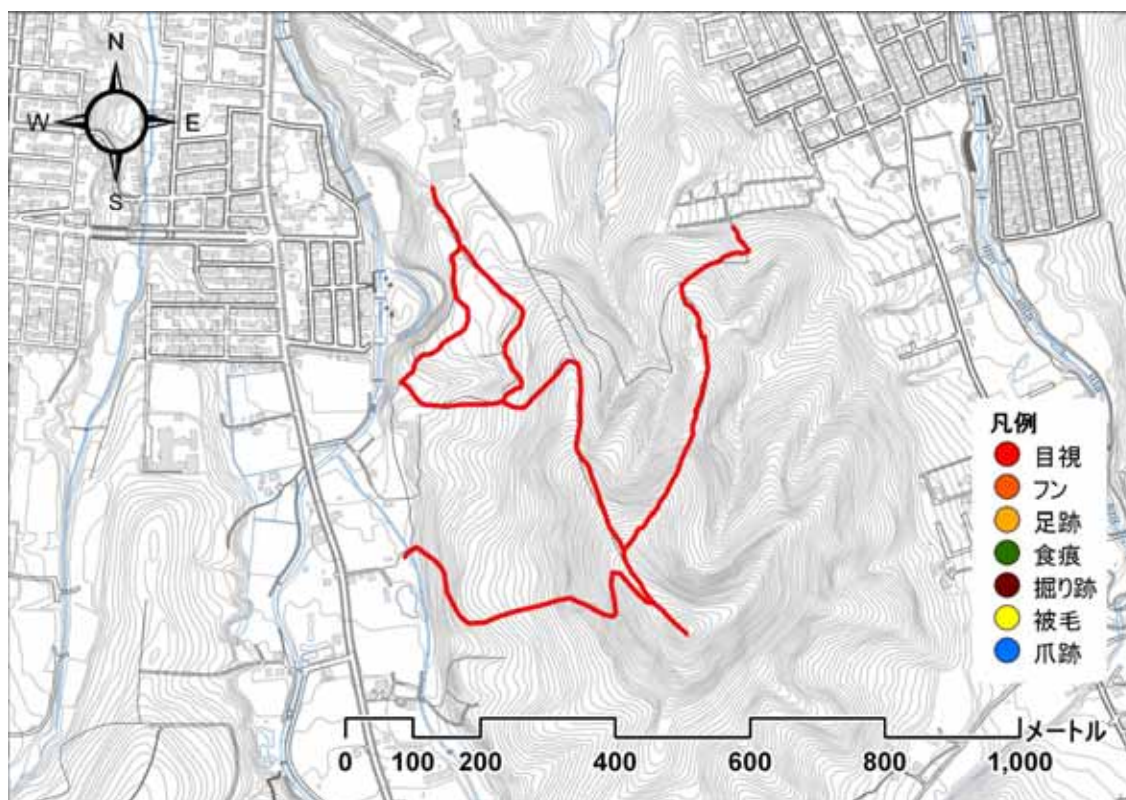


100709_出発地点

緊急雇用創出事業 野生動物による市街地等への侵入経路調査及び侵入防止策の調査・研究業務
 利用状況調査 調査結果記録票

調査ルート名	B _ 1	藤野野鳥の森	調査日	平成 22 年 7 月 15 日 (木)			
調査者	小野、佐野、岡田、吉澤					記録者	小野
開始時刻	10 : 40	終了時刻	11 : 23	天候	晴れ 曇り 雨	その他 ()	
ヒグマの痕跡	有 (目撃 フン 足跡 食痕 その他 ())						無し
備考							

【調査地地図】

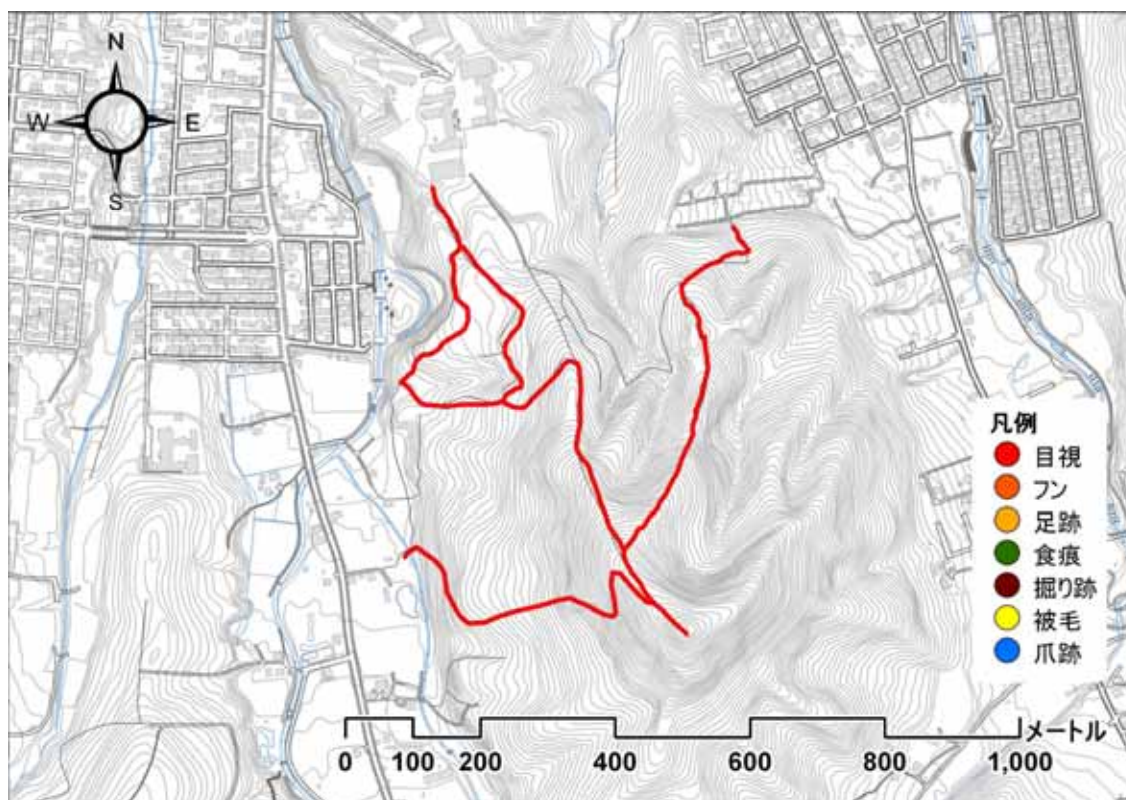


【調査写真】

緊急雇用創出事業 野生動物による市街地等への侵入経路調査及び侵入防止策の調査・研究業務
 利用状況調査 調査結果記録票

調査ルート名	B _ 1	藤野野鳥の森	調査日	平成 22 年 7 月 31 日 (土)			
調査者	袴田、岡田、小林(克)、佐野					記録者	佐野
開始時刻	10 : 05	終了時刻	11 : 50	天候	晴れ 曇り 雨	その他 ()	
ヒグマの痕跡	有 (目撃 フン 足跡 食痕 その他 ())						無し
備考							

【調査地地図】



【調査写真】

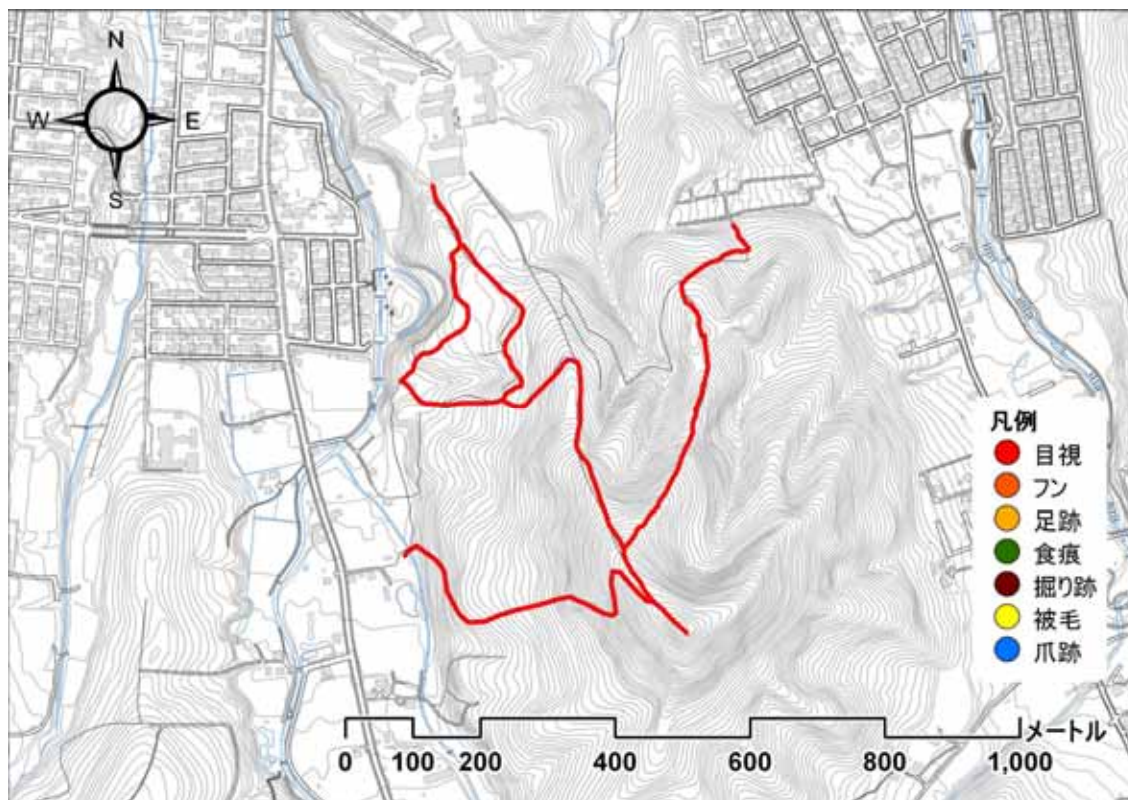


100731_出発地点

緊急雇用創出事業 野生動物による市街地等への侵入経路調査及び侵入防止策の調査・研究業務
 利用状況調査 調査結果記録票

調査ルート名	B _ 1	藤野野鳥の森	調査日	平成 22 年 8 月 6 日 (金)			
調査者	小野、五十嵐、木村、小林(健)					記録者	小林(健)
開始時刻	10 : 05	終了時刻	12 : 32	天候	晴れ 曇り 雨	その他 ()	
ヒグマの痕跡	有 (目撃 フン 足跡 食痕 その他 ())						無し
備考							

【調査地地図】



【調査写真】

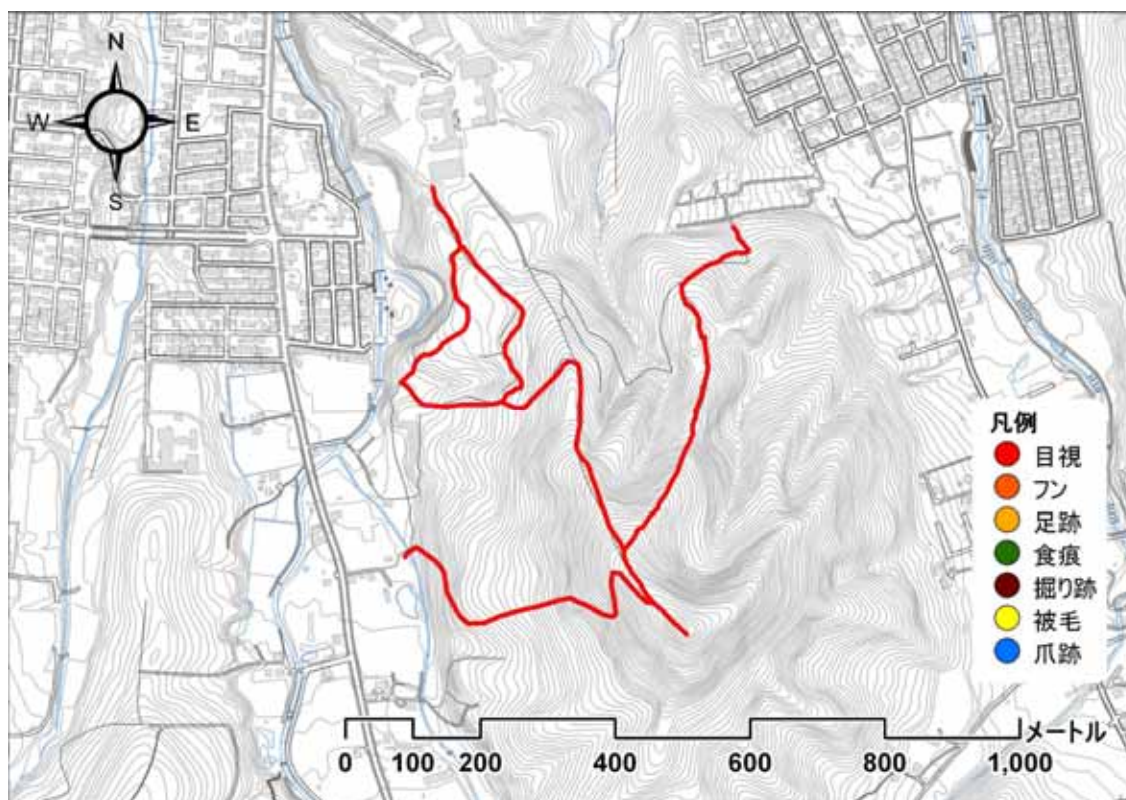


100806_出発地点

緊急雇用創出事業 野生動物による市街地等への侵入経路調査及び侵入防止策の調査・研究業務
 利用状況調査 調査結果記録票

調査ルート名	B _ 1	藤野野鳥の森	調査日	平成 22 年 8 月 18 日 (水)			
調査者	早坂、入倉、須藤、吉澤					記録者	吉澤
開始時刻	10 : 25	終了時刻	12 : 22	天候	晴れ 曇り 雨	その他 ()	
ヒグマの痕跡	有 (目撃 フン 足跡 食痕 その他 ())						無し
備考							

【調査地図】



【調査写真】

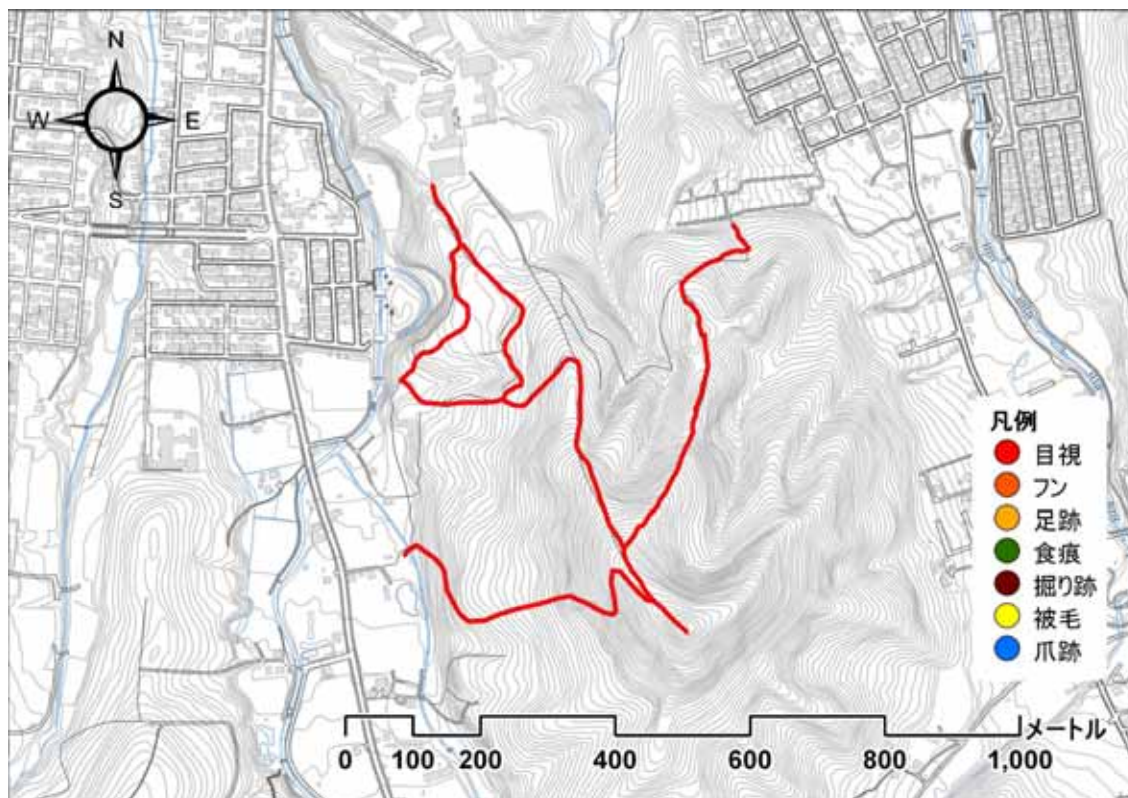


100818_出発地点

緊急雇用創出事業 野生動物による市街地等への侵入経路調査及び侵入防止策の調査・研究業務
 利用状況調査 調査結果記録票

調査ルート名	B _ 1	藤野野鳥の森	調査日	平成 22 年 8 月 24 日 (火)			
調査者	小野、五十嵐、木村、小林(健)					記録者	五十嵐
開始時刻	11 : 00	終了時刻	13 : 00	天候	晴れ 曇り 雨	その他 ()	
ヒグマの痕跡	有 (目撃 フン 足跡 食痕 その他 ())						無し
備考							

【調査地図】



【調査写真】

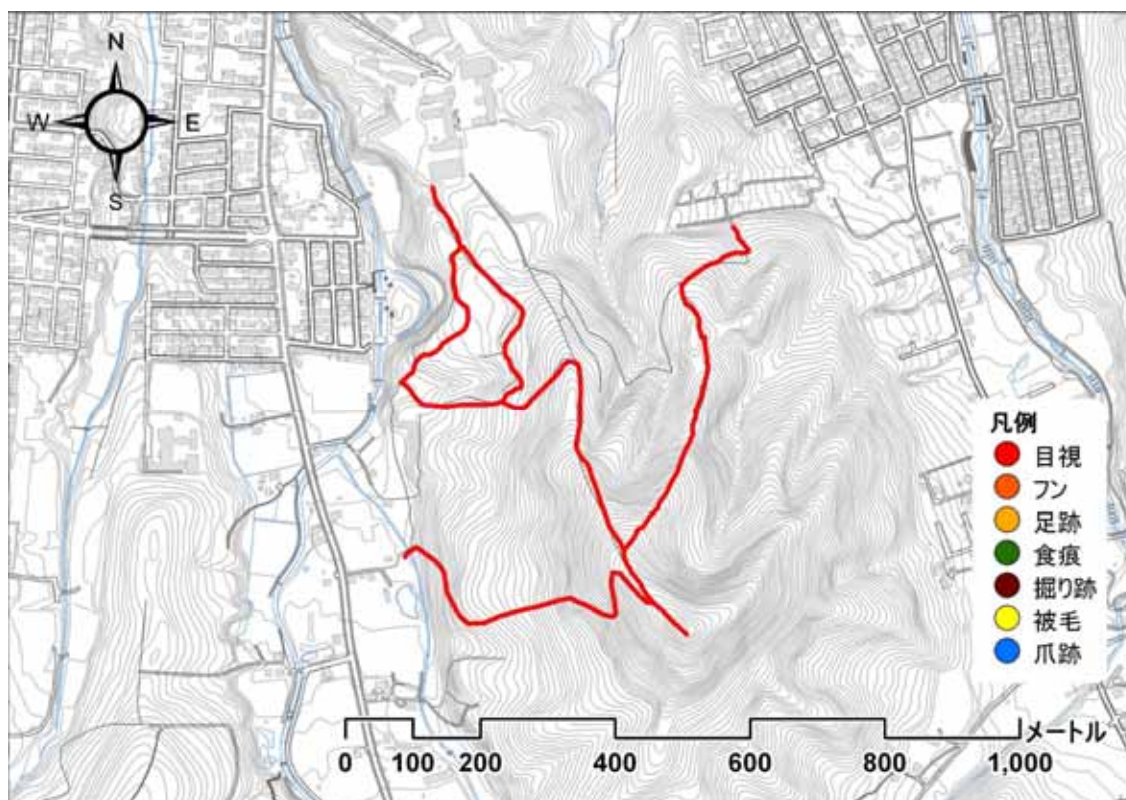


100824_出発地点

緊急雇用創出事業 野生動物による市街地等への侵入経路調査及び侵入防止策の調査・研究業務
 利用状況調査 調査結果記録票

調査ルート名	B _ 1	藤野野鳥の森	調査日	平成 22 年 9 月 1 日 (水)			
調査者	早坂、入倉、須藤、吉澤					記録者	吉澤
開始時刻	9 : 55	終了時刻	11 : 07	天候	晴れ 曇り 雨	その他 ()	
ヒグマの痕跡	有 (目撃 フン 足跡 食痕 その他 ())						無し
備考							

【調査地図】



【調査写真】

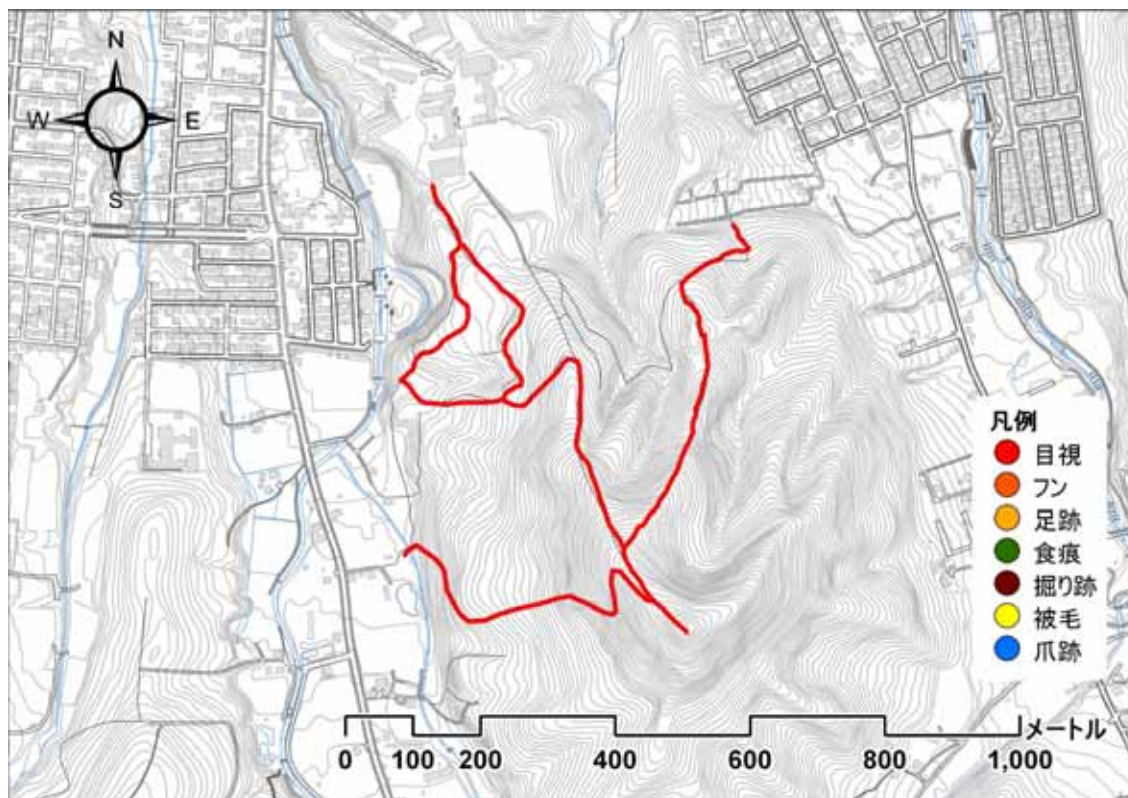


100901_出発地点

緊急雇用創出事業 野生動物による市街地等への侵入経路調査及び侵入防止策の調査・研究業務
 利用状況調査 調査結果記録票

調査ルート名	B _ 1	藤野野鳥の森	調査日	平成 22 年 9 月 11 日 (土)			
調査者	小野、五十嵐、木村、小林(健)					記録者	五十嵐
開始時刻	10 : 00	終了時刻	12 : 04	天候	晴れ 曇り 雨	その他 ()	
ヒグマの痕跡	有 (目撃 フン 足跡 食痕 その他 ())						無し
備考							

【調査地図】



【調査写真】

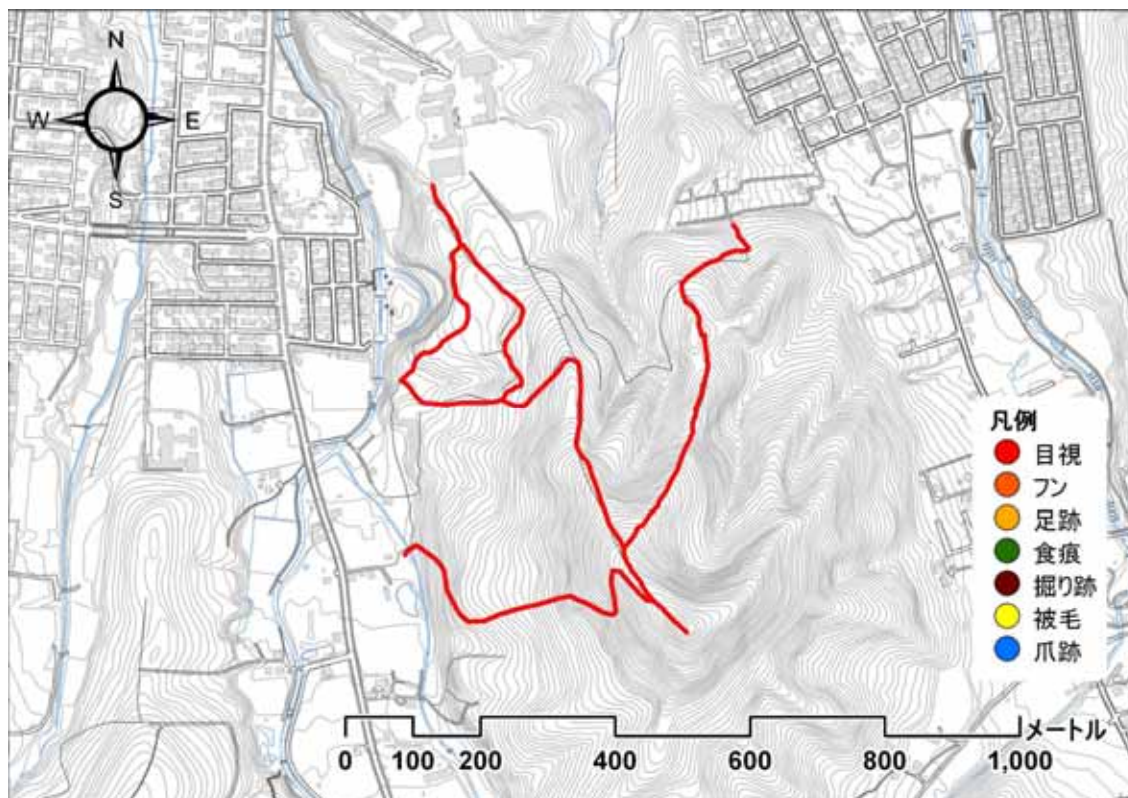


100911_出発地点

緊急雇用創出事業 野生動物による市街地等への侵入経路調査及び侵入防止策の調査・研究業務
 利用状況調査 調査結果記録票

調査ルート名	B _ 1	藤野野鳥の森	調査日	平成 22 年 9 月 23 日 (木)			
調査者	向井、岡田、佐野、小林(克)					記録者	佐野
開始時刻	10 : 25	終了時刻	14 : 46	天候	晴れ 曇り 雨	その他 ()	
ヒグマの痕跡	有 (目撃 フン 足跡 食痕 その他 ())						無し
備考							

【調査地地図】



【調査写真】

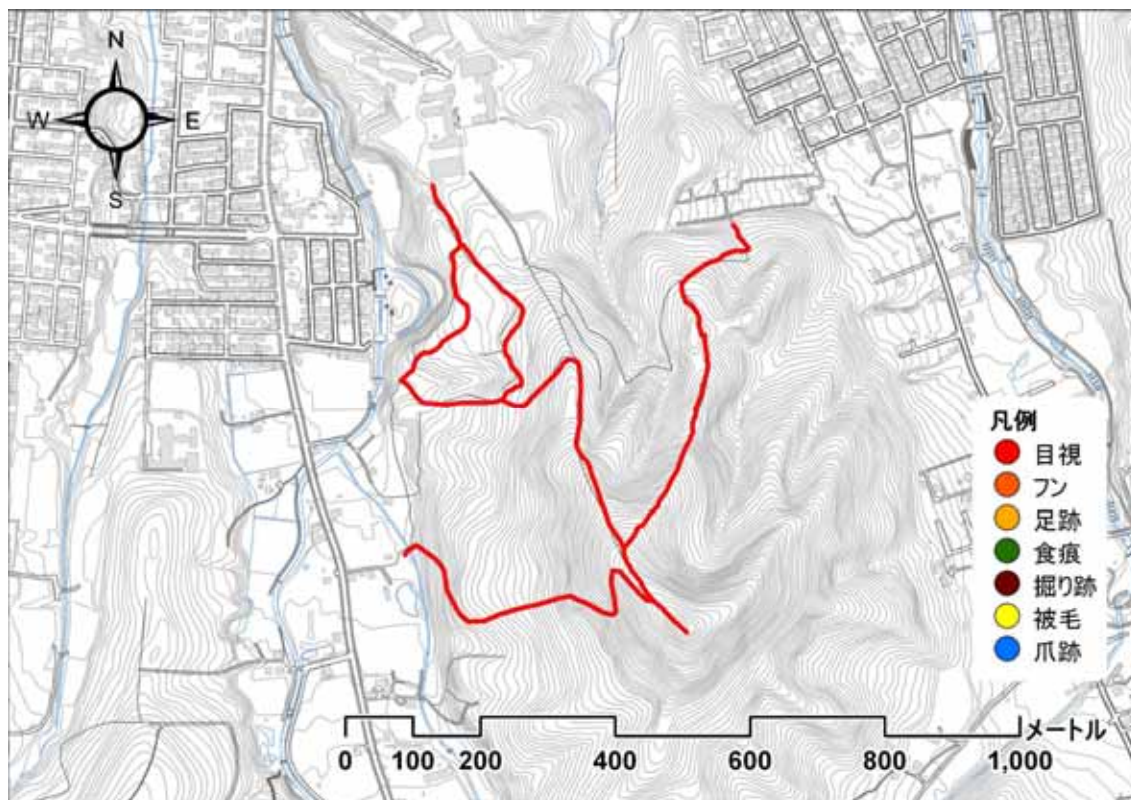


100923_出発地点

緊急雇用創出事業 野生動物による市街地等への侵入経路調査及び侵入防止策の調査・研究業務
 利用状況調査 調査結果記録票

調査ルート名	B _ 1	藤野野鳥の森	調査日	平成 22 年 10 月 4 日 (月)			
調査者	早坂、入倉、須藤、吉澤					記録者	吉澤
開始時刻	10 : 10	終了時刻	12 : 36	天候	晴れ 曇り 雨	その他 ()	
ヒグマの痕跡	有 (目撃 フン 足跡 食痕 その他 ())						無し
備考							

【調査地図】



【調査写真】

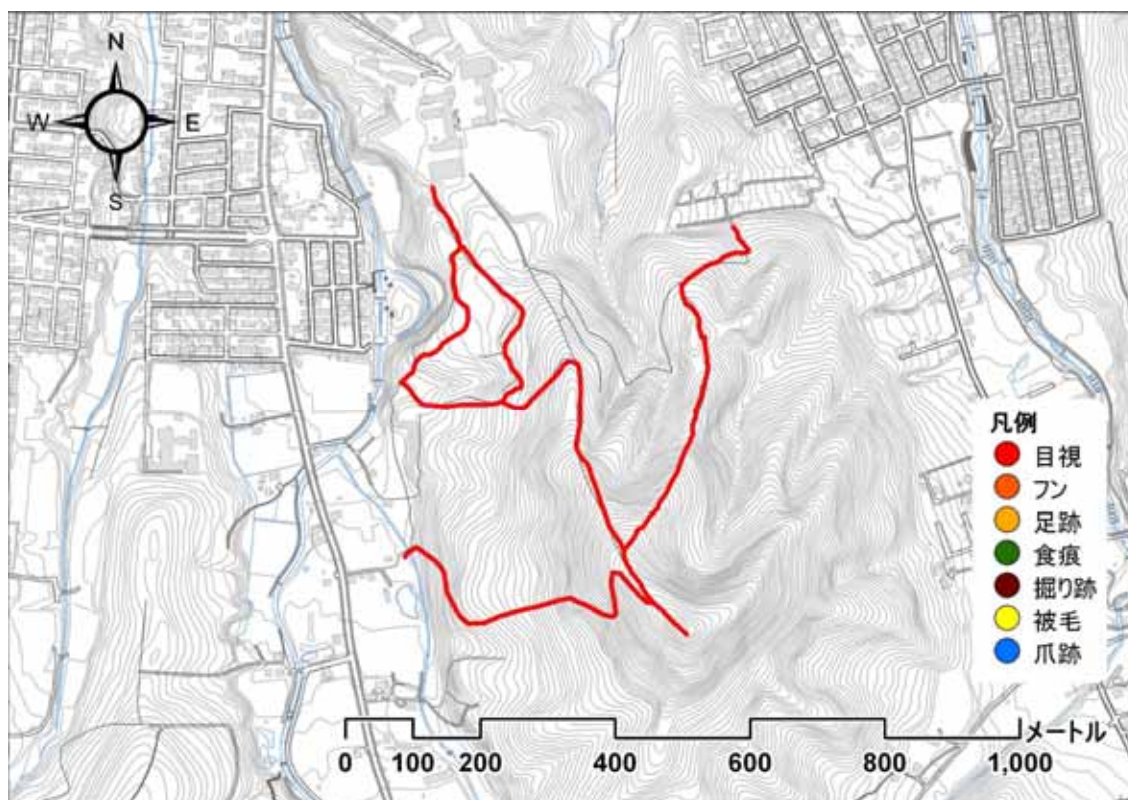


101004_出発地点

緊急雇用創出事業 野生動物による市街地等への侵入経路調査及び侵入防止策の調査・研究業務
 利用状況調査 調査結果記録票

調査ルート名	B _ 1	藤野野鳥の森	調査日	平成 22 年 10 月 11 日 (月)			
調査者	小野、五十嵐、木村					記録者	小野
開始時刻	9 : 45	終了時刻	12 : 00	天候	晴れ 曇り 雨	その他 ()	
ヒグマの痕跡	有 (目撃 フン 足跡 食痕 その他 ())						無し
備考							

【調査地地図】



【調査写真】

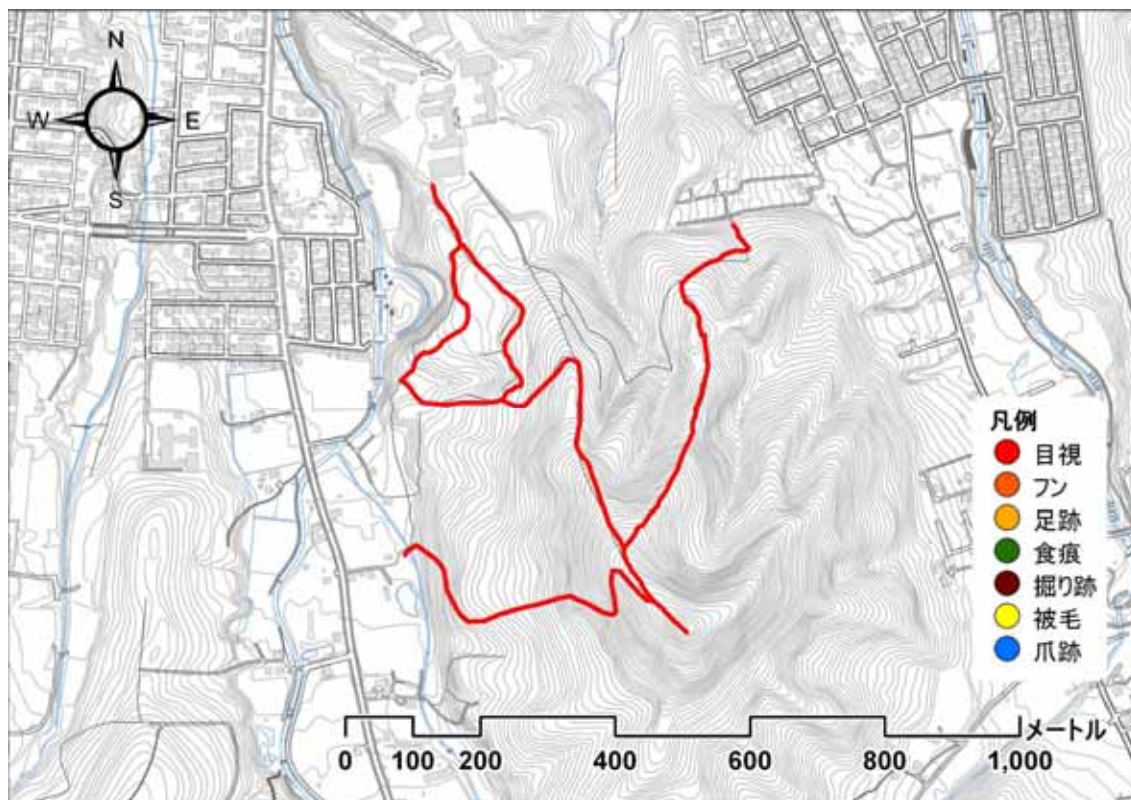


101011_出発地点

緊急雇用創出事業 野生動物による市街地等への侵入経路調査及び侵入防止策の調査・研究業務
 利用状況調査 調査結果記録票

調査ルート名	B _ 1	藤野野鳥の森	調査日	平成 22 年 10 月 21 日 (木)			
調査者	袴田、岡田、佐野					記録者	佐野
開始時刻	10 : 20	終了時刻	13 : 20	天候	晴れ 曇り 雨	その他 ()	
ヒグマの痕跡	有 (目撃 フン 足跡 食痕 その他 ())						無し
備考							

【調査地地図】



【調査写真】

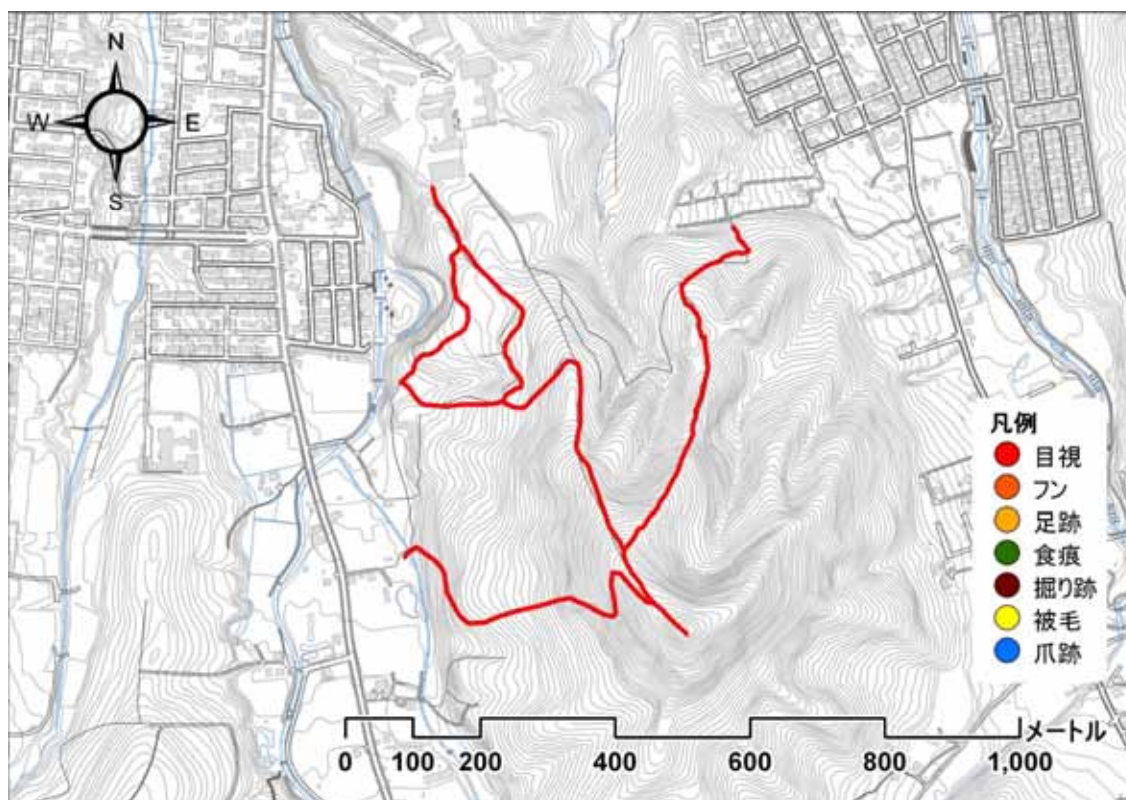


101021_出発地点

緊急雇用創出事業 野生動物による市街地等への侵入経路調査及び侵入防止策の調査・研究業務
 利用状況調査 調査結果記録票

調査ルート名	B _ 1	藤野野鳥の森	調査日	平成 22 年 11 月 1 日 (月)			
調査者	小野、五十嵐、木村					記録者	五十嵐
開始時刻	10 : 32	終了時刻	12 : 35	天候	晴れ 曇り 雨	その他 ()	
ヒグマの痕跡	有 (目撃 フン 足跡 食痕 その他 ())						無し
備考							

【調査地地図】



【調査写真】

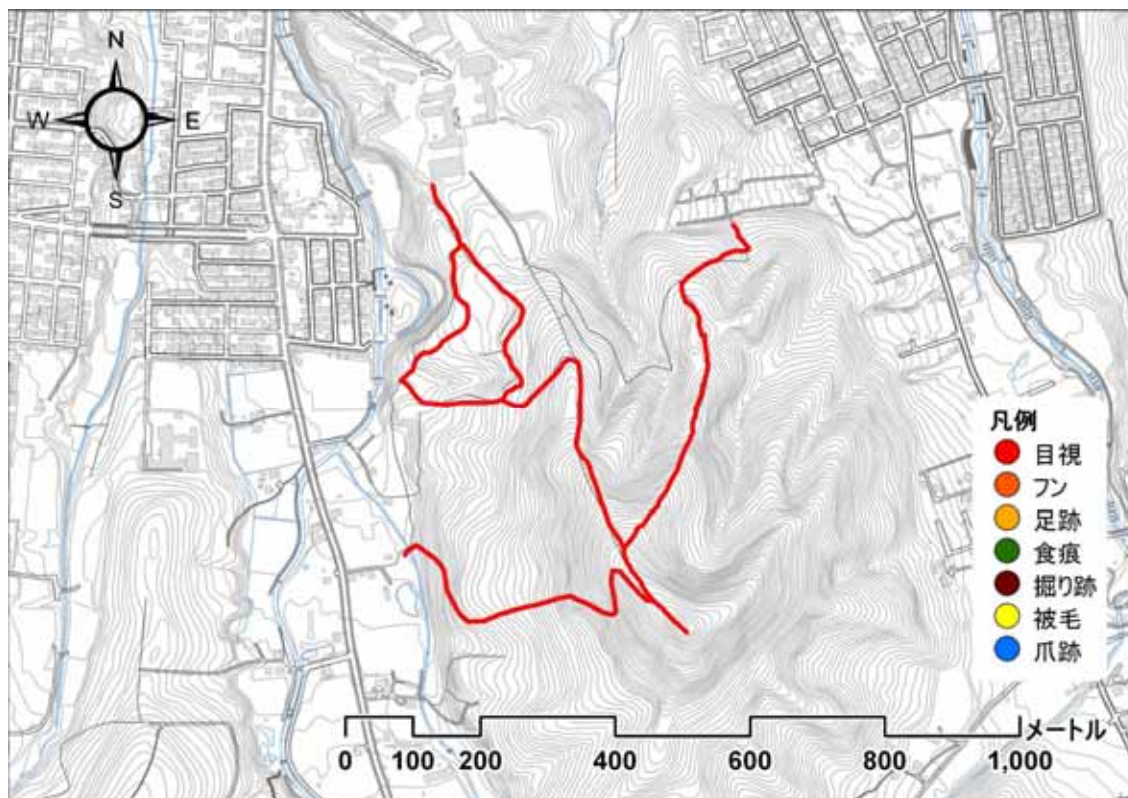


101101_出発地点

緊急雇用創出事業 野生動物による市街地等への侵入経路調査及び侵入防止策の調査・研究業務
 利用状況調査 調査結果記録票

調査ルート名	B _ 1	藤野野鳥の森	調査日	平成 22 年 11 月 18 日 (木)				
調査者	小野、五十嵐、木村、吉澤					記録者	木村、吉澤	
開始時刻	9 : 50	終了時刻	12 : 00	天候	晴れ	曇り	雨	その他 ()
ヒグマの痕跡	有 (目撃 フン 足跡 食痕 その他 ())							無し
備考								

【調査地図】



【調査写真】

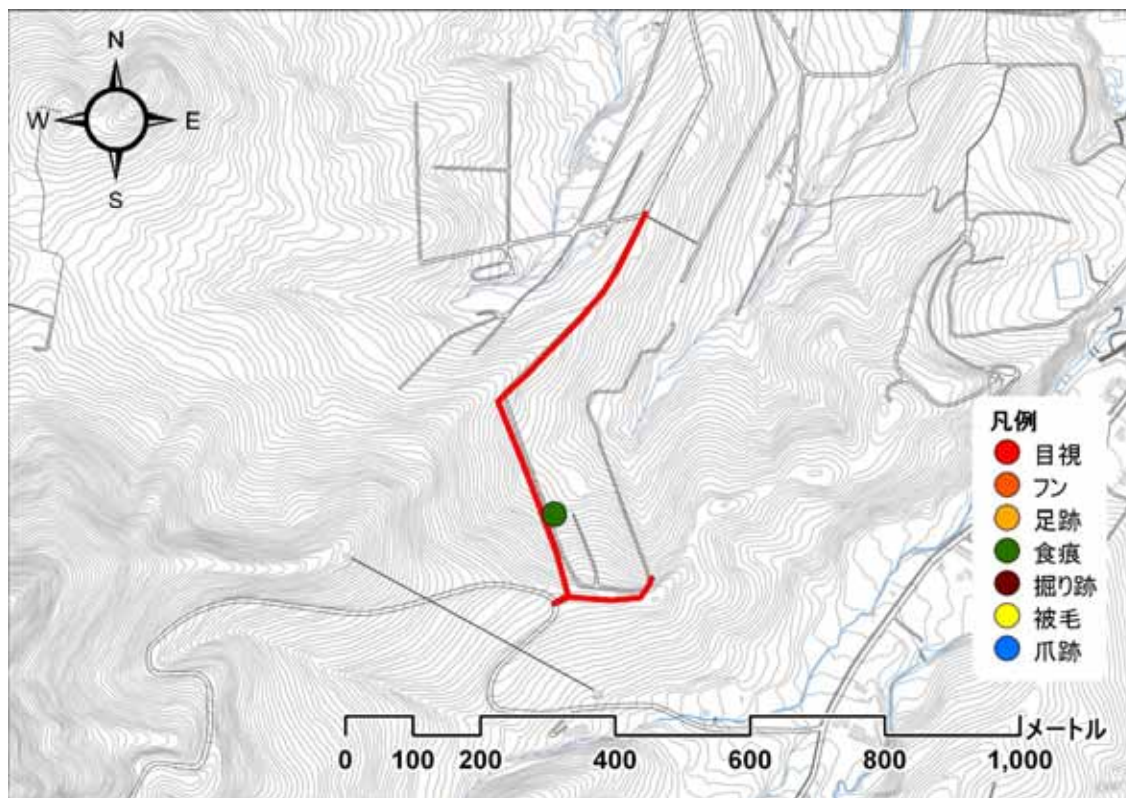


101118_出発地点

緊急雇用創出事業 野生動物による市街地等への侵入経路調査及び侵入防止策の調査・研究業務
 利用状況調査 調査結果記録票

調査ルート名	B _ 2	藤野6条4丁目	調査日	平成 22 年 7 月 2 日 (金)			
調査者	早稲田、早坂、五十嵐、小林(克)、高橋、小林(健)					記録者	小林(健)
開始時刻	10 : 10	終了時刻	12 : 05	天候	晴れ 曇り 雨	その他 ()	
ヒグマの痕跡	有 (目撃 フン 足跡 食痕 その他 ())						無し
備考							

【調査地地図】



【調査写真】



100702_出発地点

緊急雇用創出事業 野生動物による市街地等への侵入経路調査及び侵入防止策の調査・研究業務
利用状況調査 記録写真票

調査ルート名	B _ 2	藤野6条4丁目
確認日時	平成 22 年 7 月 2 日 11 時 31 分	
確認物	食痕1	



100702_食痕1_1



100702_食痕1_2

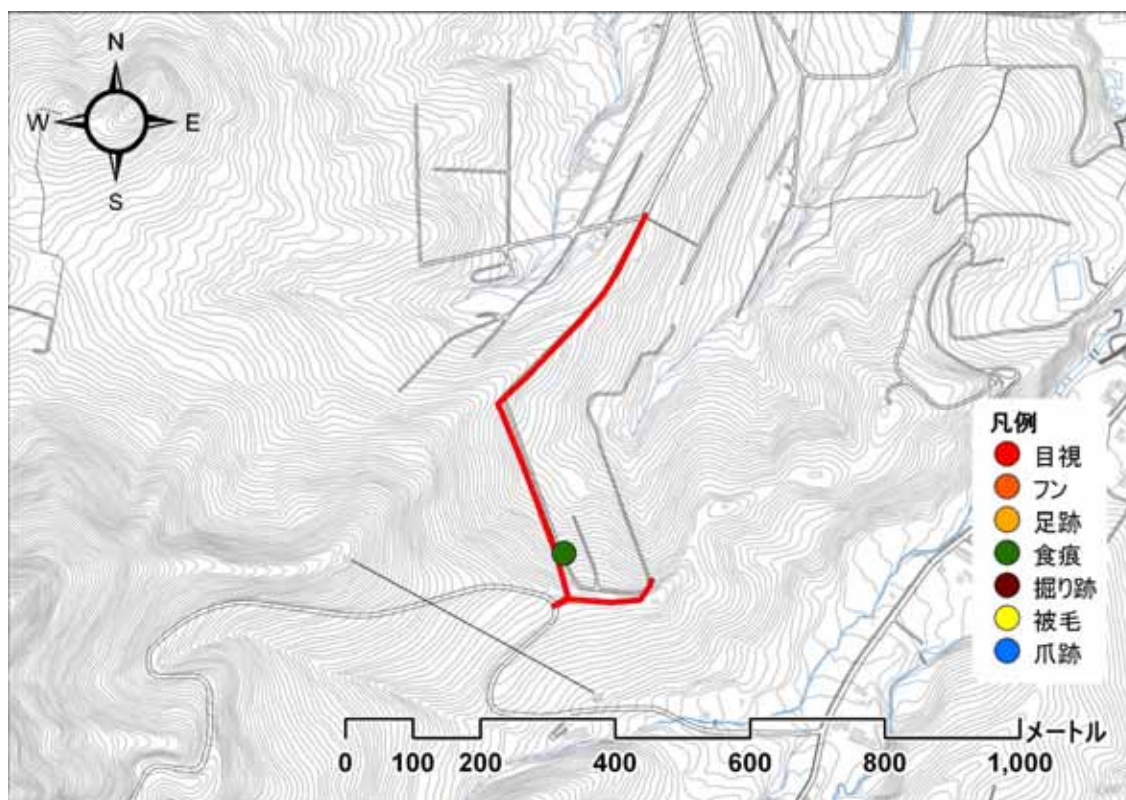


100702_食痕1_3

緊急雇用創出事業 野生動物による市街地等への侵入経路調査及び侵入防止策の調査・研究業務
 利用状況調査 調査結果記録票

調査ルート名	B _ 2	藤野6条4丁目	調査日	平成 22 年 7 月 16 日 (金)			
調査者	井部、袴田、須藤、入倉、木村					記録者	袴田
開始時刻	14 : 10	終了時刻	15 : 15	天候	晴れ 曇り 雨	その他 ()	
ヒグマの痕跡	有 (目撃 フン 足跡 食痕 その他 ())						無し
備考							

【調査地地図】



【調査写真】



100716_出発地点

緊急雇用創出事業 野生動物による市街地等への侵入経路調査及び侵入防止策の調査・研究業務
利用状況調査 記録写真票

調査ルート名	B _ 2	藤野6条4丁目
確認日時	平成 22 年 7 月 16 日 14 時 35 分	
確認物	食痕1	



100716_食痕1_1



100716_食痕1_2

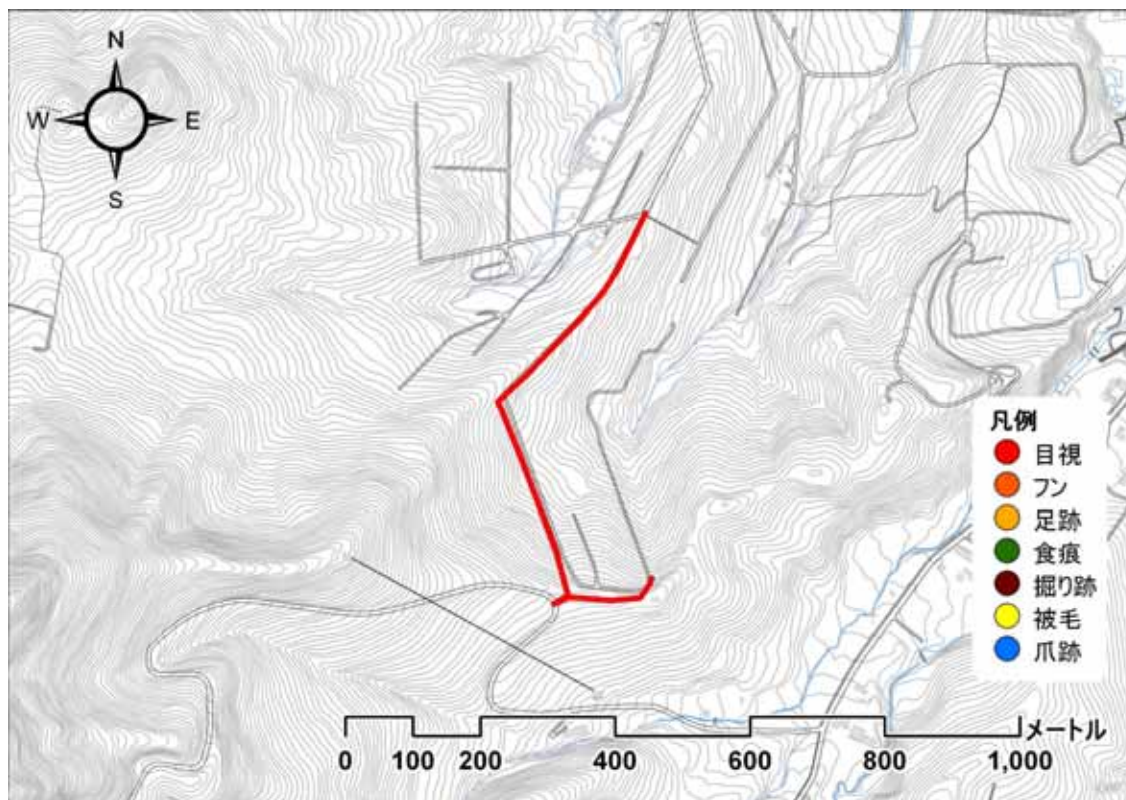


100716_食痕1_3

緊急雇用創出事業 野生動物による市街地等への侵入経路調査及び侵入防止策の調査・研究業務
 利用状況調査 調査結果記録票

調査ルート名	B _ 2	藤野6条4丁目	調査日	平成 22 年 7 月 29 日 (木)			
調査者	早坂、入倉、須藤、吉澤					記録者	吉澤
開始時刻	12 : 11	終了時刻	12 : 36	天候	晴れ 曇り 雨	その他 ()	
ヒグマの痕跡	有 (目撃 フン 足跡 食痕 その他 ())						無し
備考							

【調査地地図】



【調査写真】

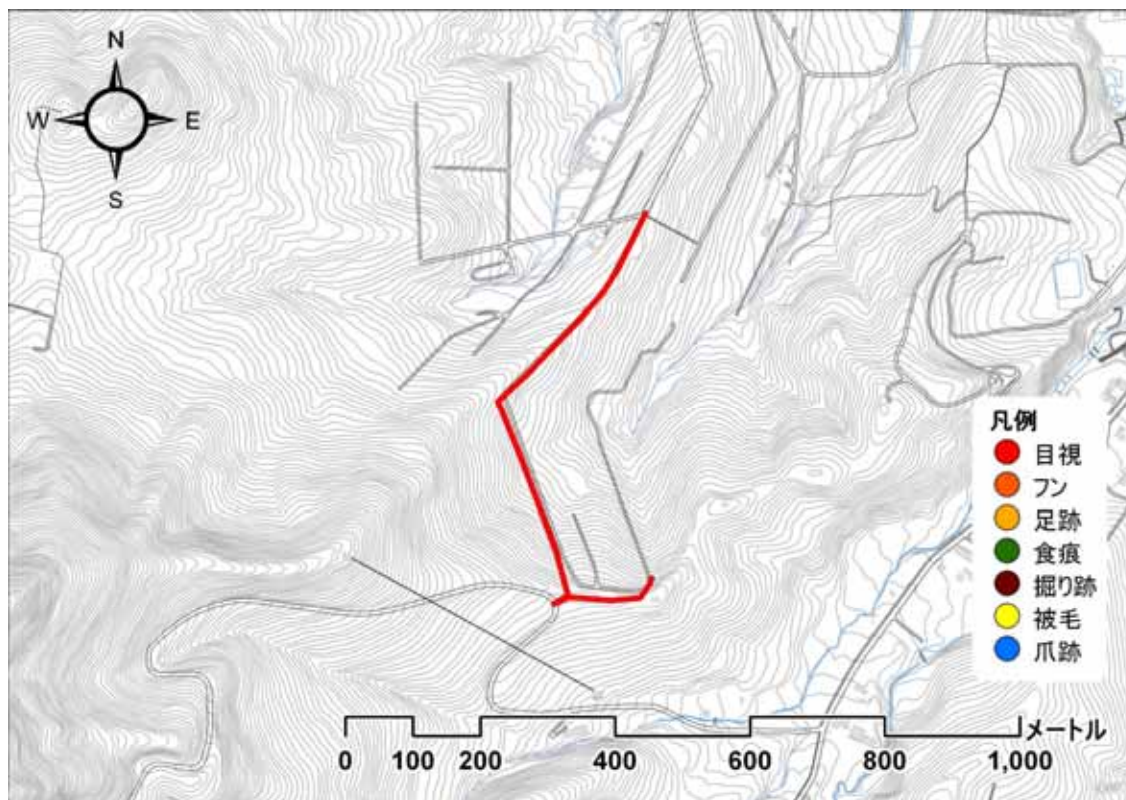


100729_出発地点

緊急雇用創出事業 野生動物による市街地等への侵入経路調査及び侵入防止策の調査・研究業務
 利用状況調査 調査結果記録票

調査ルート名	B _ 2	藤野6条4丁目	調査日	平成 22 年 8 月 5 日 (木)			
調査者	早坂、入倉、須藤、吉澤					記録者	吉澤
開始時刻	11 : 02	終了時刻	11 : 32	天候	晴れ 曇り 雨	その他 ()	
ヒグマの痕跡	有 (目撃 フン 足跡 食痕 その他 ())						無し
備考							

【調査地地図】



【調査写真】

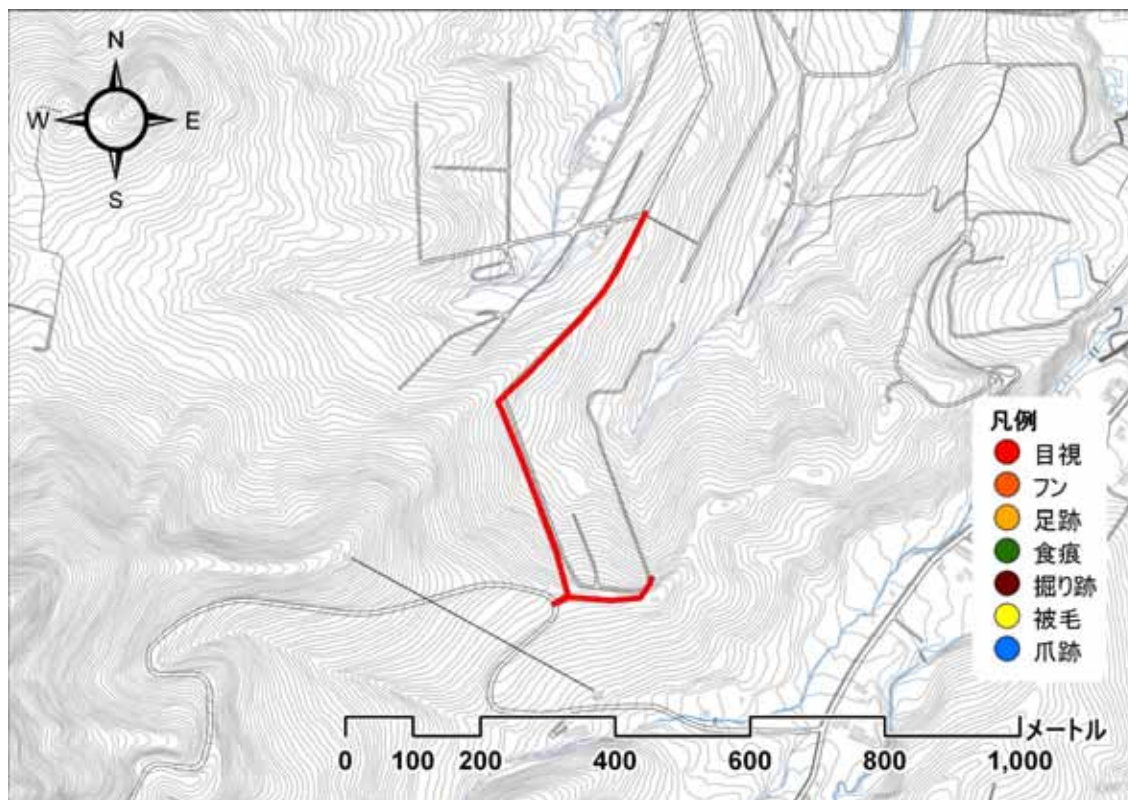


100805_出発地点

緊急雇用創出事業 野生動物による市街地等への侵入経路調査及び侵入防止策の調査・研究業務
 利用状況調査 調査結果記録票

調査ルート名	B _ 2	藤野6条4丁目	調査日	平成 22 年 8 月 17 日 (火)				
調査者	小野、五十嵐、木村、小林(健)					記録者	木村	
開始時刻	11 : 06	終了時刻	12 : 00	天候	晴れ	曇り	雨	その他 ()
ヒグマの痕跡	有 (目撃 フン 足跡 食痕 その他 ())						無し	
備考								

【調査地地図】



【調査写真】

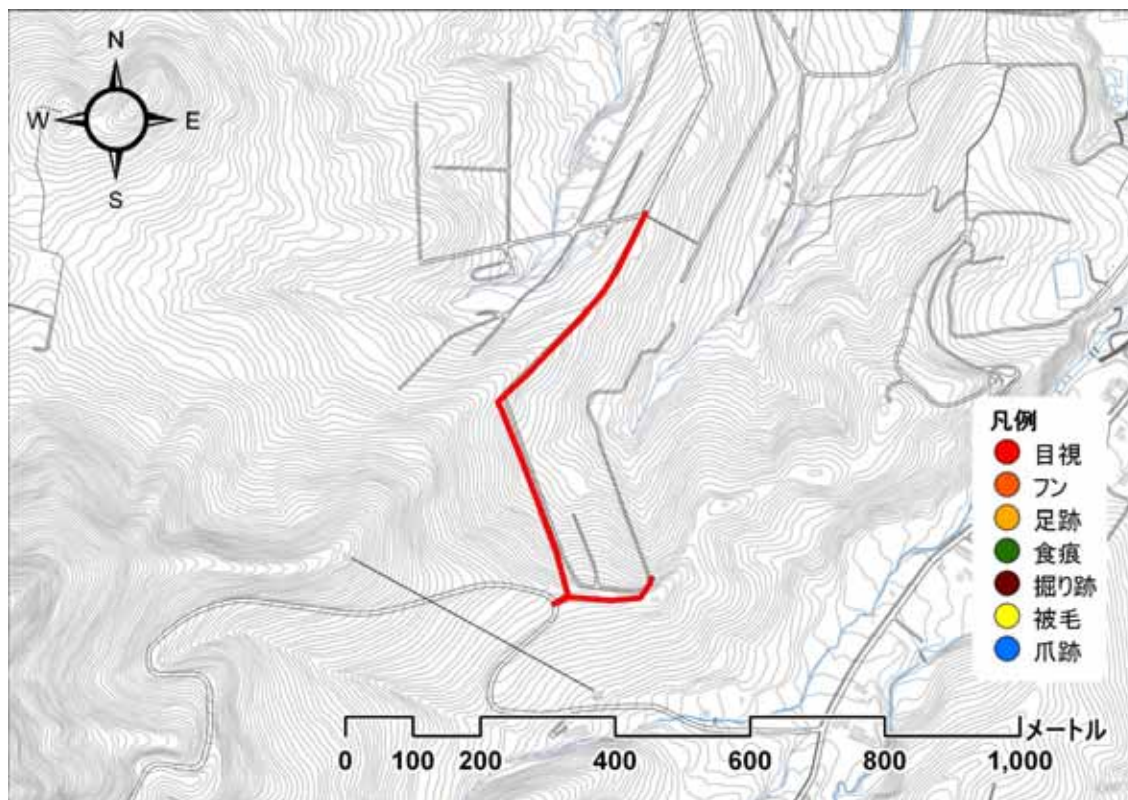


100817_出発地点

緊急雇用創出事業 野生動物による市街地等への侵入経路調査及び侵入防止策の調査・研究業務
 利用状況調査 調査結果記録票

調査ルート名	B _ 2	藤野6条4丁目	調査日	平成 22 年 8 月 24 日 (火)				
調査者	早坂、入倉、須藤、吉澤					記録者	吉澤	
開始時刻	11 : 18	終了時刻	11 : 47	天候	晴れ	曇り	雨	その他 ()
ヒグマの痕跡	有 (目撃 フン 足跡 食痕 その他 ())						無し	
備考								

【調査地地図】



【調査写真】

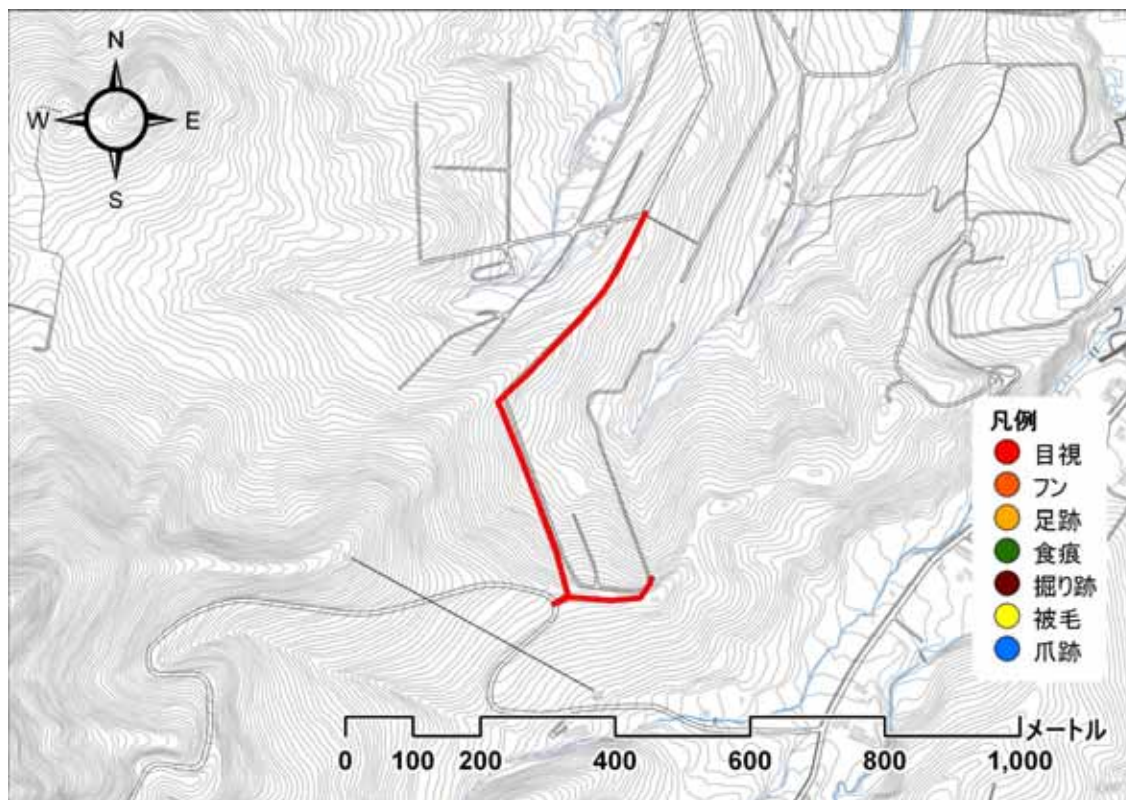


100824_出発地点

緊急応用創出事業 野生動物による市街地等への侵入経路調査及び侵入防止策の調査・研究業務
 利用状況調査 調査結果記録票

調査ルート名	B _ 2	藤野6条4丁目	調査日	平成 22 年 9 月 3 日 (金)			
調査者	袴田、岡田、小林(克)、佐野					記録者	佐野
開始時刻	10 : 10	終了時刻	11 : 00	天候	晴れ 曇り 雨	その他 ()	
ヒグマの痕跡	有 (目撃 フン 足跡 食痕 その他 ())						無し
備考							

【調査地図】



【調査写真】

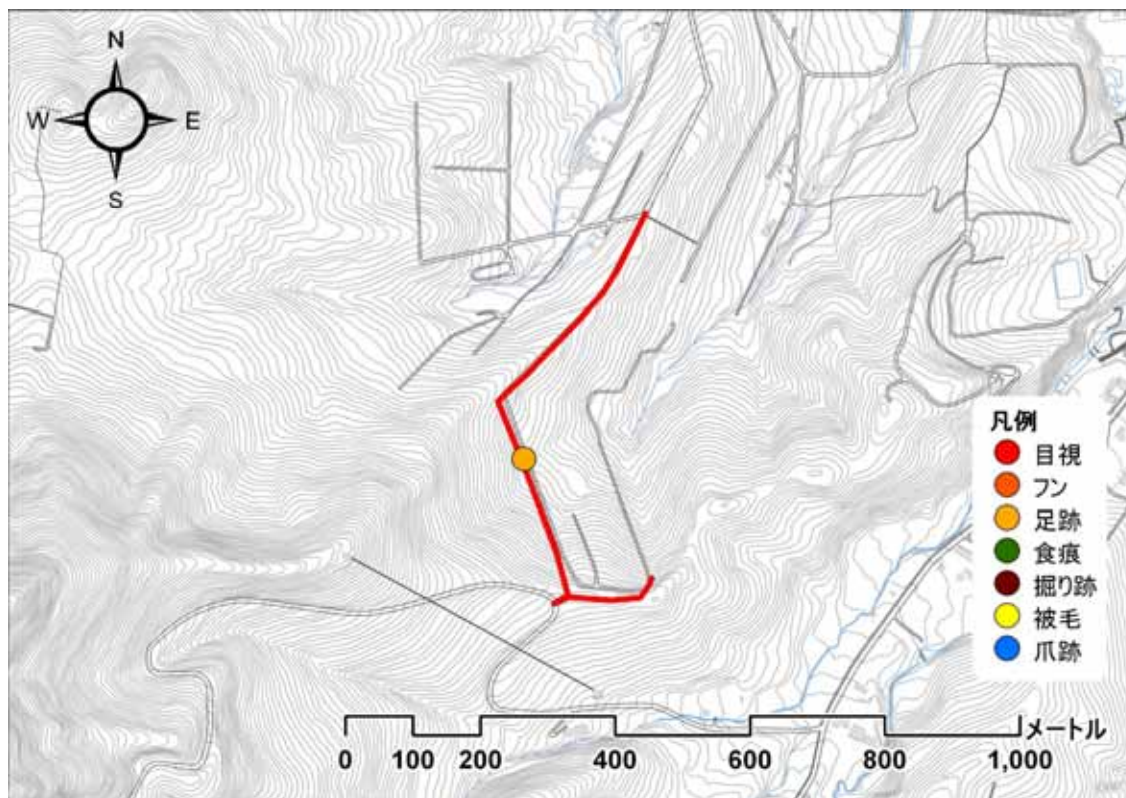


100903_出発地点

緊急雇用創出事業 野生動物による市街地等への侵入経路調査及び侵入防止策の調査・研究業務
 利用状況調査 調査結果記録票

調査ルート名	B _ 2	藤野6条4丁目	調査日	平成 22 年 9 月 14 日 (火)			
調査者	向井、早坂、入倉、須藤、吉澤					記録者	吉澤
開始時刻	13 : 26	終了時刻	14 : 12	天候	晴れ 曇り 雨	その他 ()	
ヒグマの痕跡	有 (目撃 フン 足跡 食痕 その他 ())						無し
備考							

【調査地図】



【調査写真】



100914_出発地点

緊急雇用創出事業 野生動物による市街地等への侵入経路調査及び侵入防止策の調査・研究業務
利用状況調査 記録写真票

調査ルート名	B _ 2	藤野6条4丁目
確認日時	平成 22 年 9 月 14 日 13 時 39 分	
確認物	足跡1	



100914_足跡1_1



100914_足跡1_2

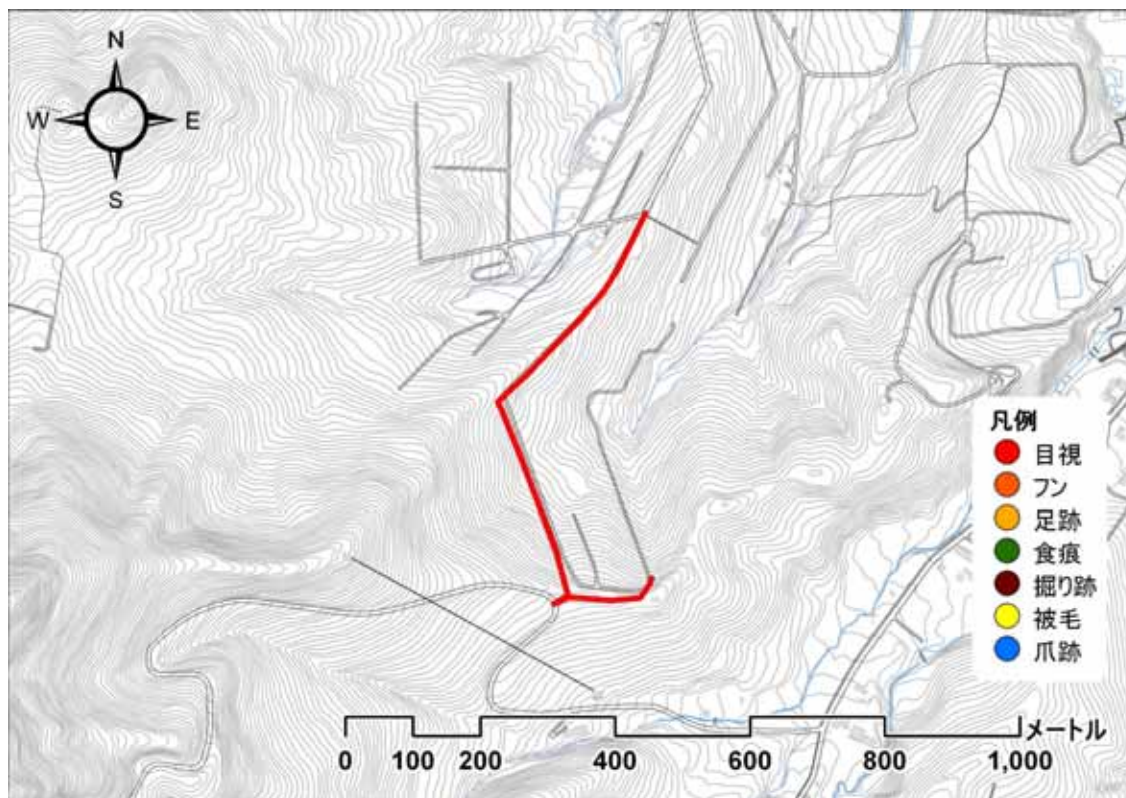


100914_足跡1_3

緊急雇用創出事業 野生動物による市街地等への侵入経路調査及び侵入防止策の調査・研究業務
 利用状況調査 調査結果記録票

調査ルート名	B _ 2	藤野6条4丁目	調査日	平成 22 年 9 月 24 日 (金)			
調査者	袴田、岡田、小林(克)、佐野					記録者	佐野
開始時刻	10 : 10	終了時刻	11 : 00	天候	晴れ 曇り 雨	その他 ()	
ヒグマの痕跡	有 (目撃 フン 足跡 食痕 その他 ())						無し
備考							

【調査地地図】



【調査写真】

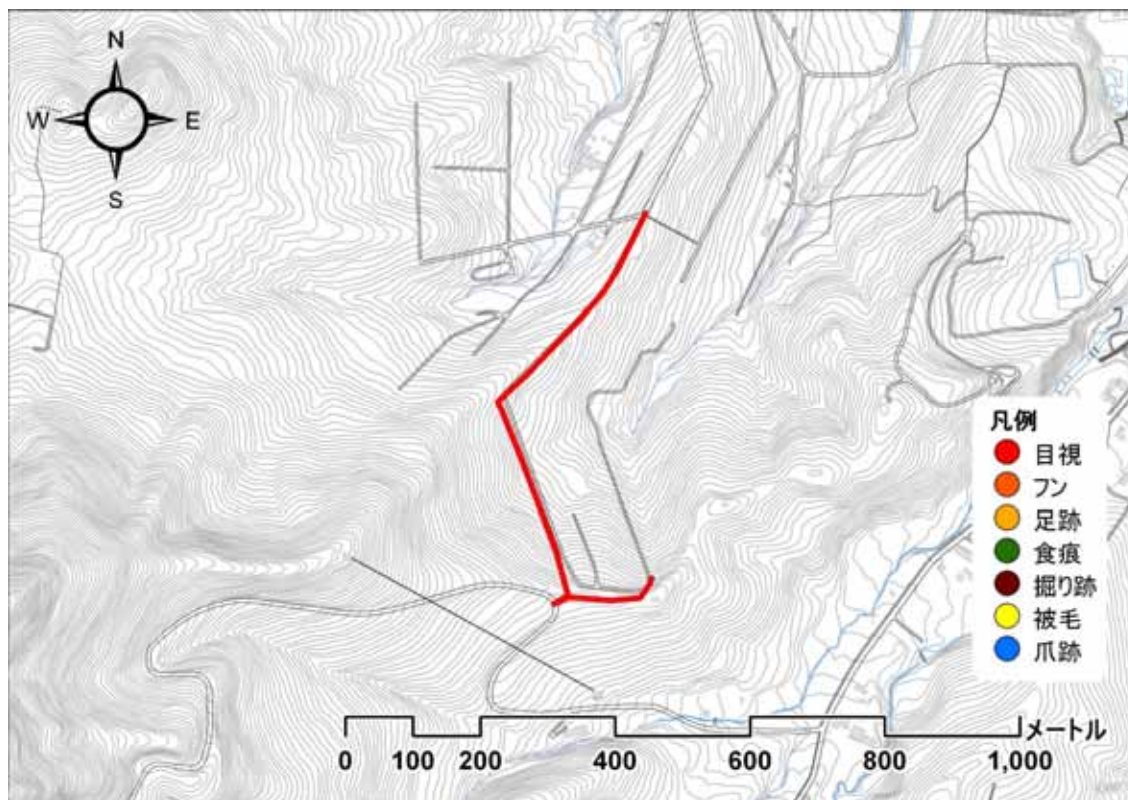


100924_出発地点

緊急雇用創出事業 野生動物による市街地等への侵入経路調査及び侵入防止策の調査・研究業務
 利用状況調査 調査結果記録票

調査ルート名	B _ 2	藤野6条4丁目	調査日	平成 22 年 10 月 5 日 (木)			
調査者	早坂、入倉、須藤、吉澤					記録者	吉澤
開始時刻	11 : 07	終了時刻	11 : 50	天候	晴れ 曇り 雨	その他 ()	
ヒグマの痕跡	有 (目撃 フン 足跡 食痕 その他 ())						無し
備考							

【調査地図】



【調査写真】

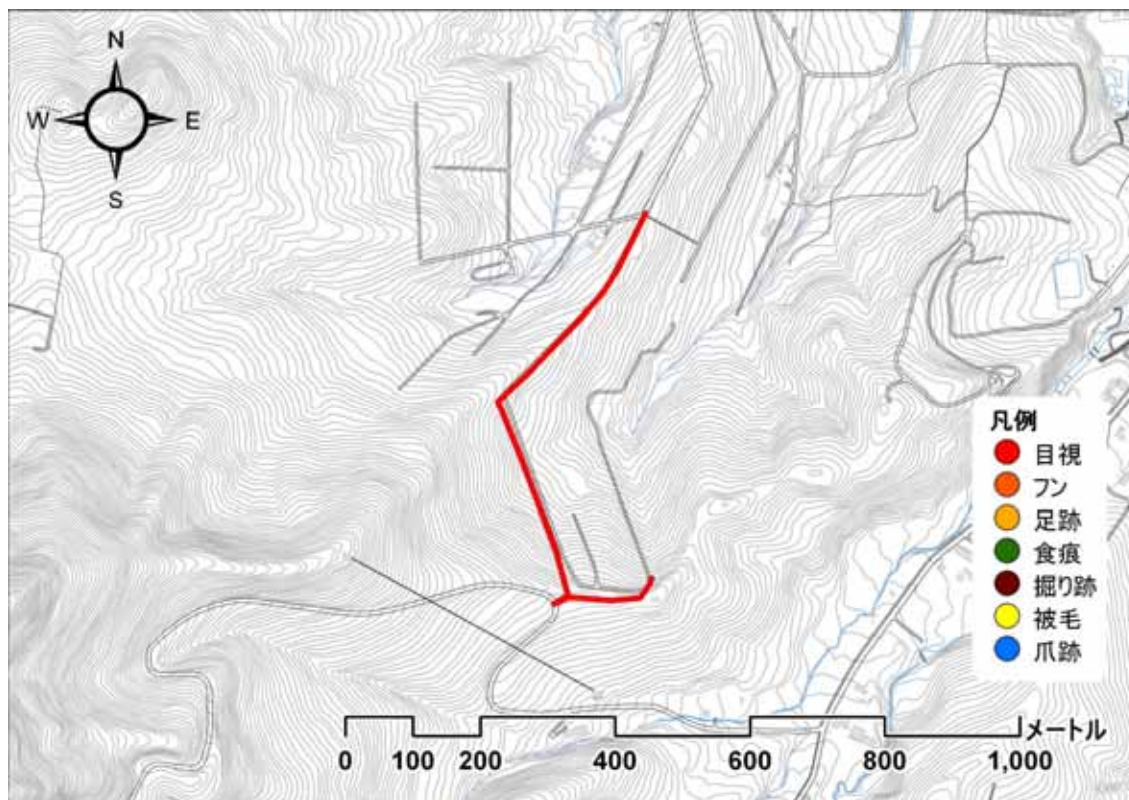


101005_出発地点

緊急雇用創出事業 野生動物による市街地等への侵入経路調査及び侵入防止策の調査・研究業務
 利用状況調査 調査結果記録票

調査ルート名	B _ 2	藤野6条4丁目	調査日	平成 22 年 10 月 12 日 (火)			
調査者	袴田、岡田、佐野					記録者	佐野
開始時刻	10 : 30	終了時刻	11 : 15	天候	晴れ 曇り 雨	その他 ()	
ヒグマの痕跡	有 (目撃 フン 足跡 食痕 その他 ())						無し
備考							

【調査地地図】



【調査写真】

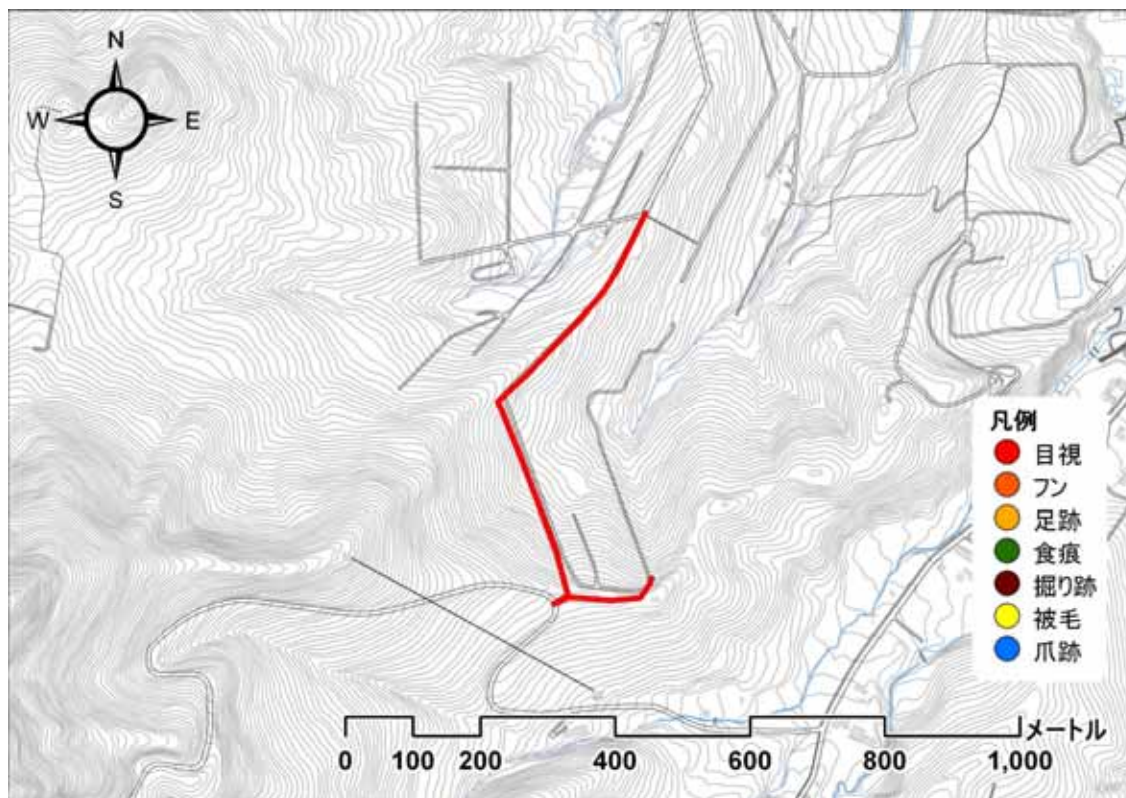


101012_出発地点

緊急応用創出事業 野生動物による市街地等への侵入経路調査及び侵入防止策の調査・研究業務
 利用状況調査 調査結果記録票

調査ルート名	B _ 2	藤野6条4丁目	調査日	平成 22 年 10 月 25 日 (月)			
調査者	早坂、須藤、吉澤					記録者	吉澤
開始時刻	10 : 50	終了時刻	12 : 48	天候	晴れ 曇り 雨	その他 ()	
ヒグマの痕跡	有 (目撃 フン 足跡 食痕 その他 ())						無し
備考							

【調査地図】



【調査写真】

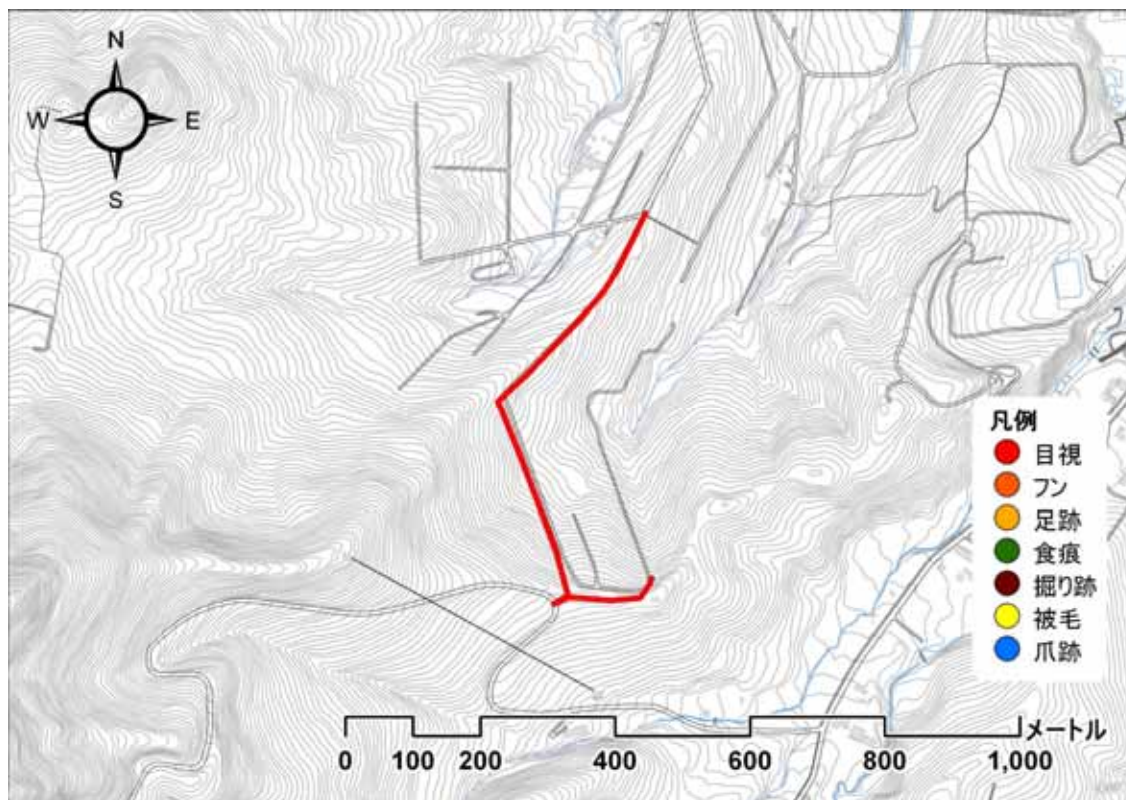


101025_出発地点

緊急雇用創出事業 野生動物による市街地等への侵入経路調査及び侵入防止策の調査・研究業務
 利用状況調査 調査結果記録票

調査ルート名	B _ 2	藤野6条4丁目	調査日	平成 22 年 11 月 3 日 (水)			
調査者	早坂、入倉、須藤、吉澤					記録者	吉澤
開始時刻	10 : 45	終了時刻	11 : 18	天候	晴れ 曇り 雨	その他 ()	
ヒグマの痕跡	有 (目撃 フン 足跡 食痕 その他 ())						無し
備考							

【調査地地図】



【調査写真】

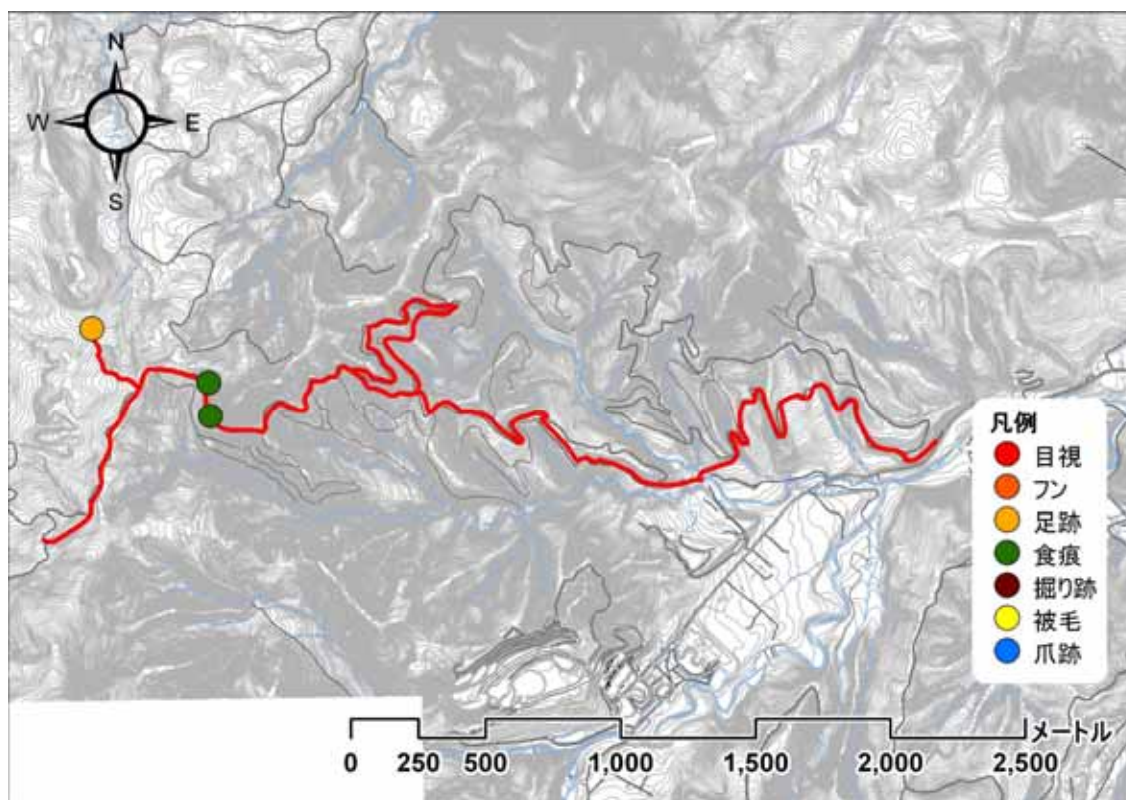


101103_出発地点

緊急雇用創出事業 野生動物による市街地等への侵入経路調査及び侵入防止策の調査・研究業務
 利用状況調査 調査結果記録票

調査ルート名	B _ 3	真簾林道	調査日	平成 22 年 7 月 6 日 (火)			
調査者	早稲田、小野、岡田、吉澤、佐野					記録者	小野
開始時刻	10 : 25	終了時刻	15 : 15	天候	晴れ 曇り 雨	その他 ()	
ヒグマの痕跡	有 (目撃 フン 足跡 食痕 その他 ())						無し
備考							

【調査地地図】



【調査写真】



100706_出発地点

緊急雇用創出事業 野生動物による市街地等への侵入経路調査及び侵入防止策の調査・研究業務
利用状況調査 記録写真票

調査ルート名	B _ 3	真簾林道
確認日時	平成 22 年 7 月 6 日 12 時 00 分	
確認物	フン1	



100706_フン1_1



100706_フン1_2



100706_フン1_3

緊急雇用創出事業 野生動物による市街地等への侵入経路調査及び侵入防止策の調査・研究業務
利用状況調査 記録写真票

調査ルート名	B _ 3	真簾林道
確認日時	平成 22 年 7 月 6 日 12 時 00 分	
確認物	食痕1	



100706_食痕1_1



100706_食痕1_2

緊急雇用創出事業 野生動物による市街地等への侵入経路調査及び侵入防止策の調査・研究業務
利用状況調査 記録写真票

調査ルート名	B _ 3	真簾林道
確認日時	平成 22 年 7 月 6 日 12 時 15 分	
確認物	食痕2	



100706_食痕2_1



100706_食痕2_2

緊急雇用創出事業 野生動物による市街地等への侵入経路調査及び侵入防止策の調査・研究業務
利用状況調査 記録写真票

調査ルート名	B _ 3	真簾林道
確認日時	平成 22 年 7 月 6 日 14 時 27 分	
確認物	足跡1	

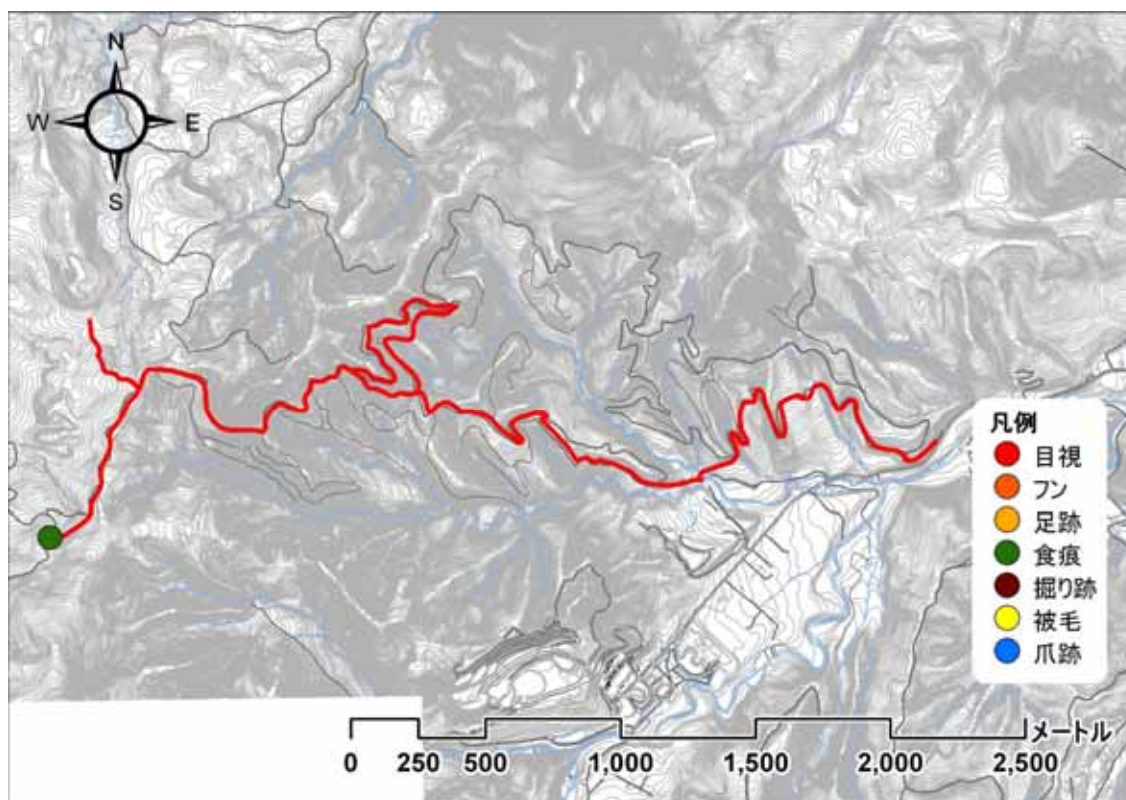


100706_足跡1_1

緊急雇用創出事業 野生動物による市街地等への侵入経路調査及び侵入防止策の調査・研究業務
 利用状況調査 調査結果記録票

調査ルート名	B _ 3	真簾林道	調査日	平成 22 年 7 月 14 日 (水)			
調査者	早坂、五十嵐、小林(克)、小林(健)					記録者	五十嵐
開始時刻	10 : 30	終了時刻	15 : 33	天候	晴れ 曇り 雨	その他 ()	
ヒグマの痕跡	有 (目撃 フン 足跡 食痕 その他 ())						無し
備考							

【調査地地図】



【調査写真】



100714_出発地点

緊急雇用創出事業 野生動物による市街地等への侵入経路調査及び侵入防止策の調査・研究業務
利用状況調査 記録写真票

調査ルート名	B _ 3	真簾林道
確認日時	平成 22 年 7 月 14 日 14 時 45 分	
確認物	食痕1	



100714_食痕1_1



100714_食痕1_2

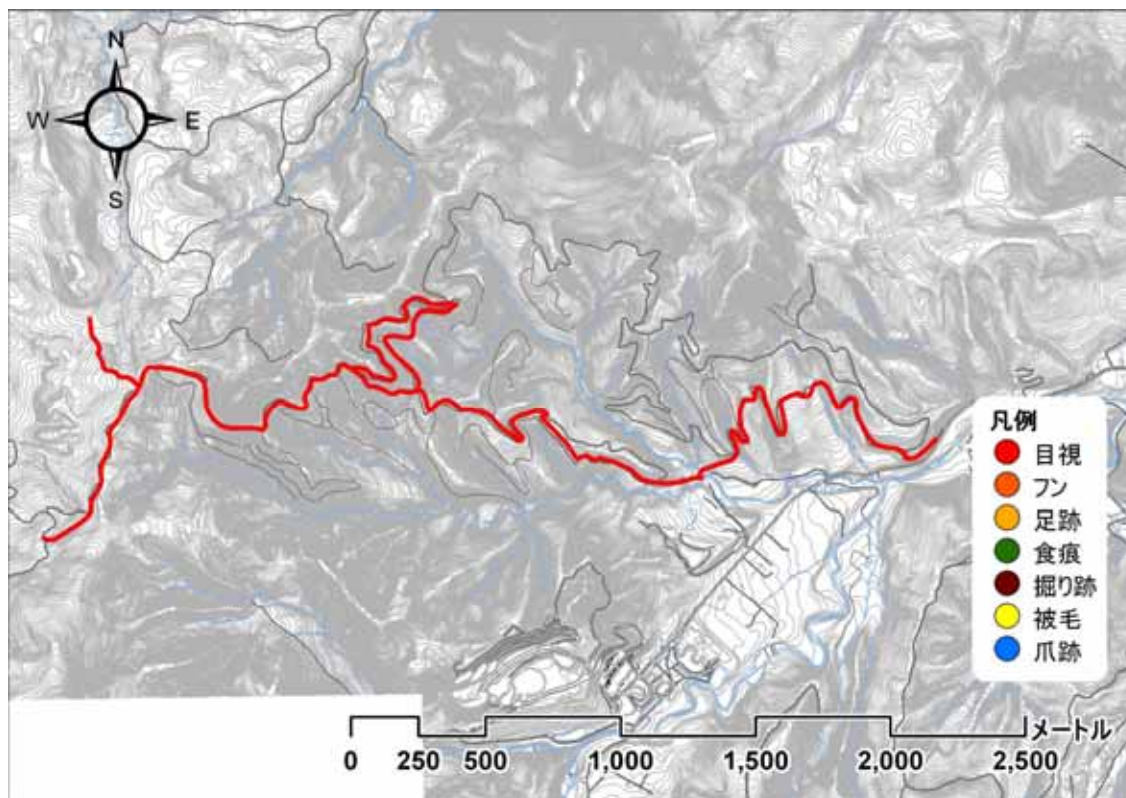


100714_食痕1_3

緊急雇用創出事業 野生動物による市街地等への侵入経路調査及び侵入防止策の調査・研究業務
 利用状況調査 調査結果記録票

調査ルート名	B _ 3	真簾林道	調査日	平成 22 年 7 月 19 日 (月)				
調査者	五十嵐、入倉、須藤					記録者	五十嵐	
開始時刻	:	終了時刻	:	天候	晴れ	曇り	雨	その他 ()
ヒグマの痕跡	有 (目撃 フン 足跡 食痕 その他 ())						無し	
備考								

【調査地地図】



【調査写真】

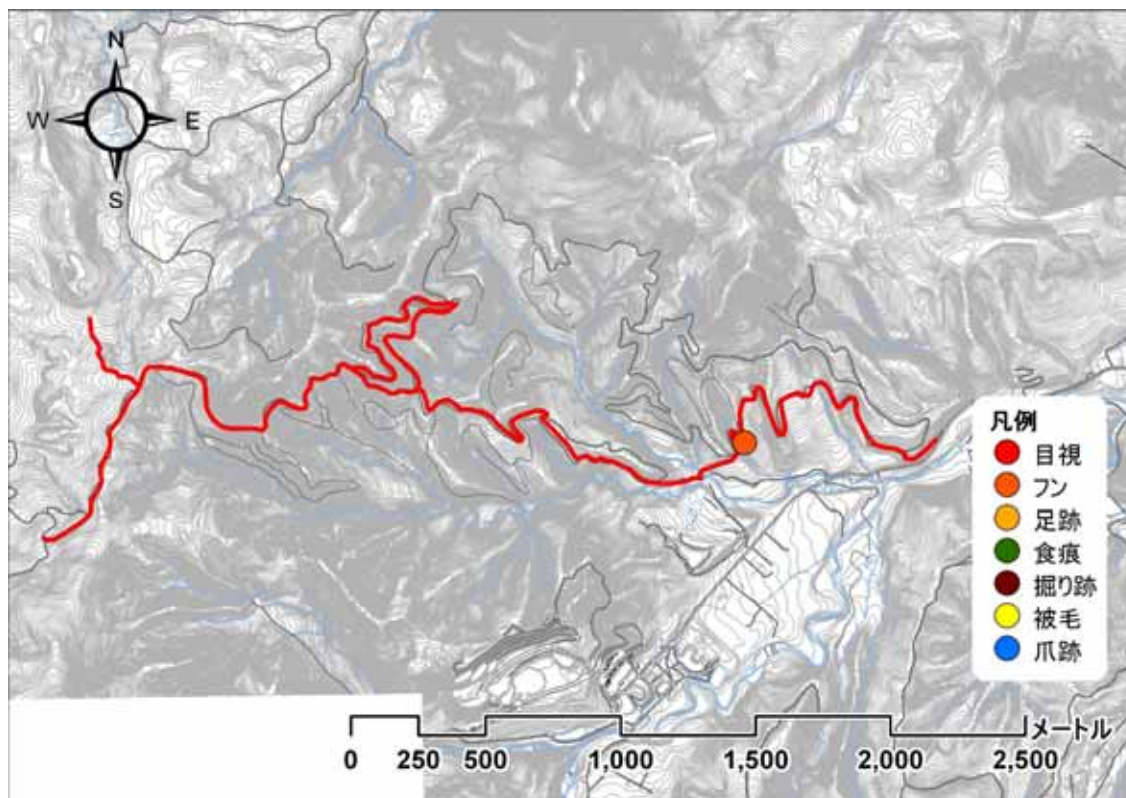


100719_出発地点

緊急雇用創出事業 野生動物による市街地等への侵入経路調査及び侵入防止策の調査・研究業務
 利用状況調査 調査結果記録票

調査ルート名	B _ 3	真簾林道	調査日	平成 22 年 7 月 26 日 (月)			
調査者	小野、五十嵐、木村、小林(健)					記録者	木村
開始時刻	10 : 05	終了時刻	14 : 15	天候	晴れ 曇り 雨	その他 ()	
ヒグマの痕跡	有 (目撃 フン 足跡 食痕 その他 ())						無し
備考							

【調査地地図】



【調査写真】



100726_出発地点

緊急雇用創出事業 野生動物による市街地等への侵入経路調査及び侵入防止策の調査・研究業務
利用状況調査 記録写真票

調査ルート名	B _ 3	真簾林道
確認日時	平成 22 年 7 月 26 日 13 時 43 分	
確認物	フン1	



100726_フン1_1

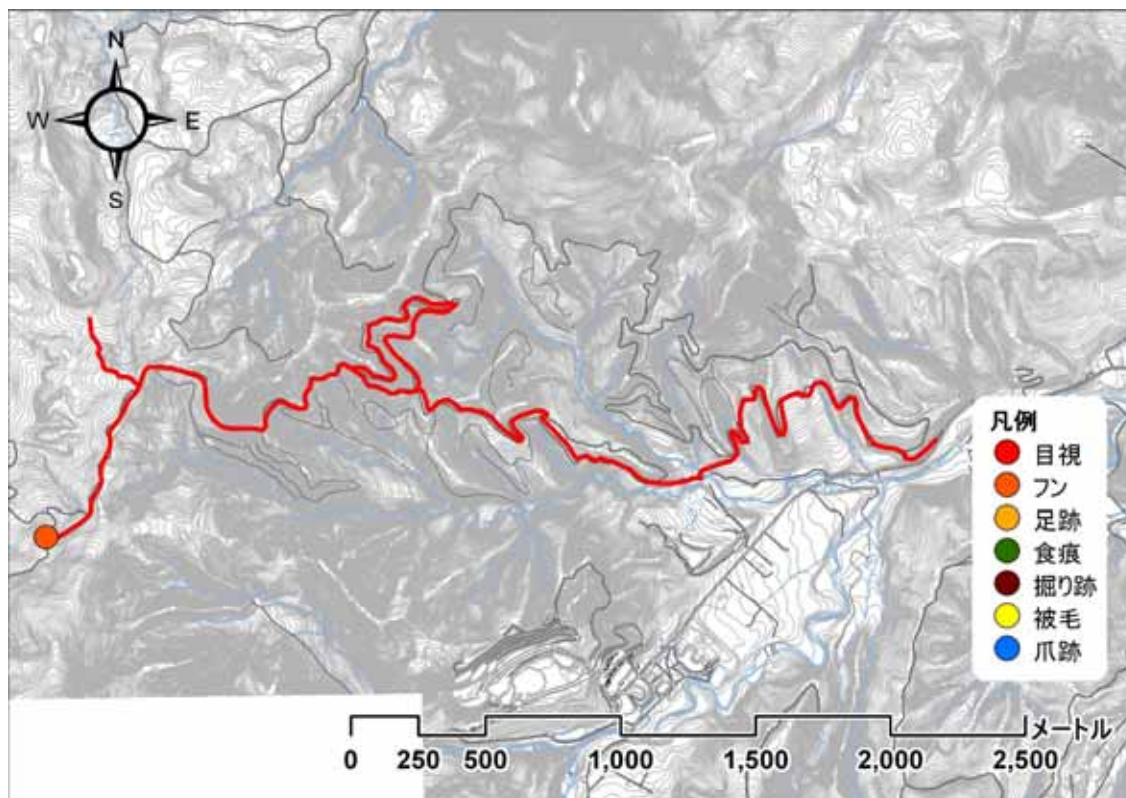


100726_フン1_2


緊急雇用創出事業 野生動物による市街地等への侵入経路調査及び侵入防止策の調査・研究業務
 利用状況調査 調査結果記録票

調査ルート名	B _ 3	真簾林道	調査日	平成 22 年 8 月 6 日 (金)				
調査者	袴田、岡田、小林(克)、佐野				記録者	佐野		
開始時刻	11 : 10	終了時刻	15 : 30	天候	晴れ	曇り	雨	その他 ()
ヒグマの痕跡	有 (目撃 フン 足跡 食痕 その他 ())						無し	
備考								

【調査地地図】



【調査写真】



100806_出発地点

緊急雇用創出事業 野生動物による市街地等への侵入経路調査及び侵入防止策の調査・研究業務
利用状況調査 記録写真票

調査ルート名	B _ 3	真簾林道
確認日時	平成 22 年 8 月 6 日 14 時 50 分	
確認物	フン1	



100806_フン1_1



100806_フン1_2

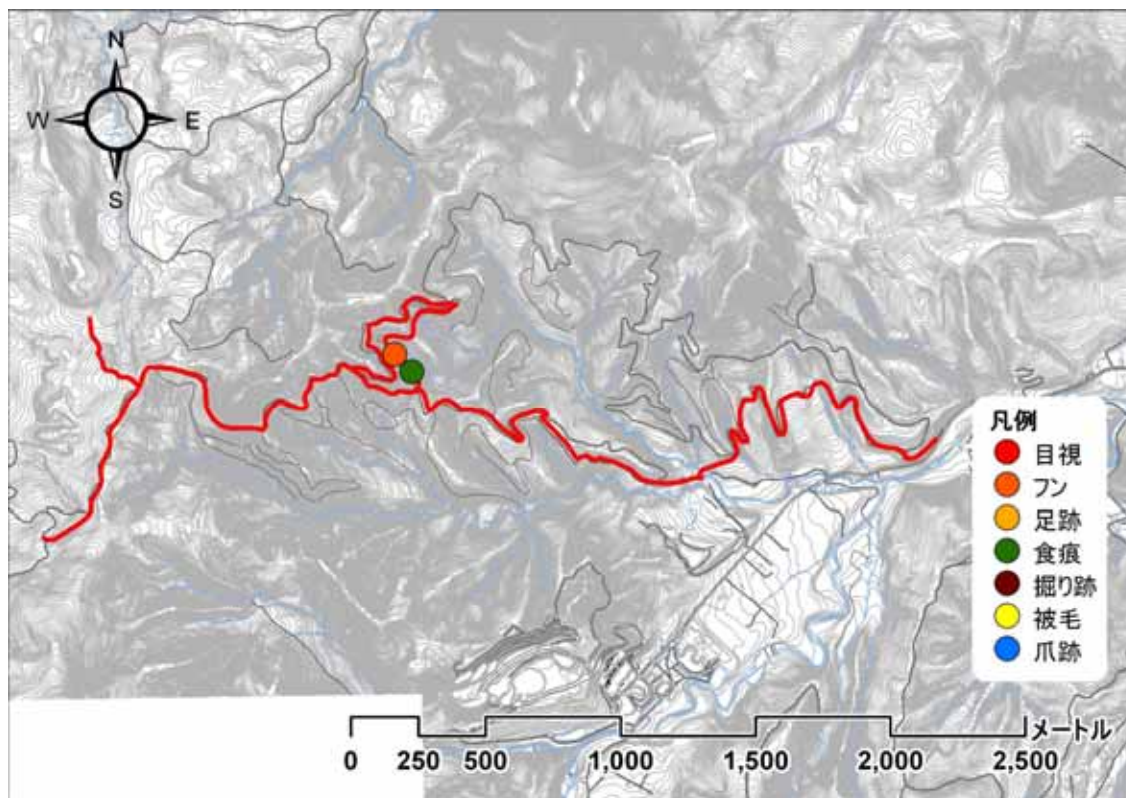


100806_フン1_3

緊急雇用創出事業 野生動物による市街地等への侵入経路調査及び侵入防止策の調査・研究業務
 利用状況調査 調査結果記録票

調査ルート名	B _ 3	真簾林道	調査日	平成 22 年 8 月 19 日 (木)			
調査者	早坂、入倉、須藤、吉澤					記録者	吉澤
開始時刻	10 : 37	終了時刻	14 : 15	天候	晴れ 曇り 雨	その他 ()	
ヒグマの痕跡	有 (目撃 フン 足跡 食痕 その他 ())						無し
備考							

【調査地地図】



【調査写真】



100819_出発地点

緊急雇用創出事業 野生動物による市街地等への侵入経路調査及び侵入防止策の調査・研究業務
利用状況調査 記録写真票

調査ルート名	B _ 3	真簾林道
確認日時	平成 22 年 8 月 19 日 12 時 54 分	
確認物	食痕1	



100819_食痕1_1



100819_食痕1_2

緊急雇用創出事業 野生動物による市街地等への侵入経路調査及び侵入防止策の調査・研究業務
利用状況調査 記録写真票

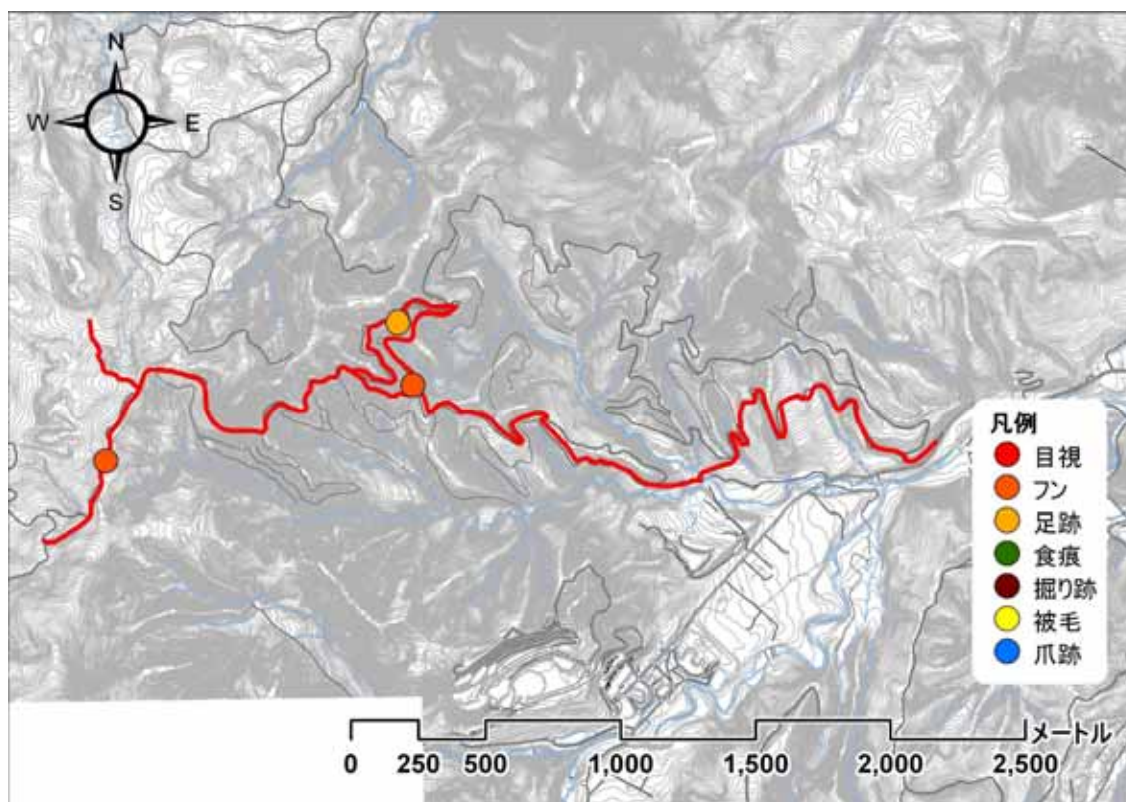
調査ルート名	B _ 3	真簾林道
確認日時	平成 22 年 8 月 19 日 13 時 05 分	
確認物	フン1	

写真なし

緊急雇用創出事業 野生動物による市街地等への侵入経路調査及び侵入防止策の調査・研究業務
 利用状況調査 調査結果記録票

調査ルート名	B _ 3	真簾林道	調査日	平成 22 年 8 月 28 日 (土)			
調査者	袴田、岡田、小林(克)、佐野					記録者	岡田
開始時刻	9 : 50	終了時刻	13 : 00	天候	晴れ 曇り 雨	その他 ()	
ヒグマの痕跡	有 (目撃 フン 足跡 食痕 その他 ())						無し
備考							

【調査地地図】



【調査写真】



100828_出発地点

緊急雇用創出事業 野生動物による市街地等への侵入経路調査及び侵入防止策の調査・研究業務
利用状況調査 記録写真票

調査ルート名	B _ 3	真簾林道
確認日時	平成 22 年 8 月 28 日 10 時 10 分	
確認物	フン1	



100828_フン1_1



100828_フン1_2



100828_フン1_3

緊急雇用創出事業 野生動物による市街地等への侵入経路調査及び侵入防止策の調査・研究業務
利用状況調査 記録写真票

調査ルート名	B _ 3	真簾林道
確認日時	平成 22 年 8 月 28 日 11 時 05 分	
確認物	フン2	



100828_フン2_1



100828_フン2_2



100828_フン2_3

緊急雇用創出事業 野生動物による市街地等への侵入経路調査及び侵入防止策の調査・研究業務
利用状況調査 記録写真票

調査ルート名	B _ 3	真簾林道
確認日時	平成 22 年 8 月 28 日 11 時 25 分	
確認物	足跡1	



100828_足跡1_1

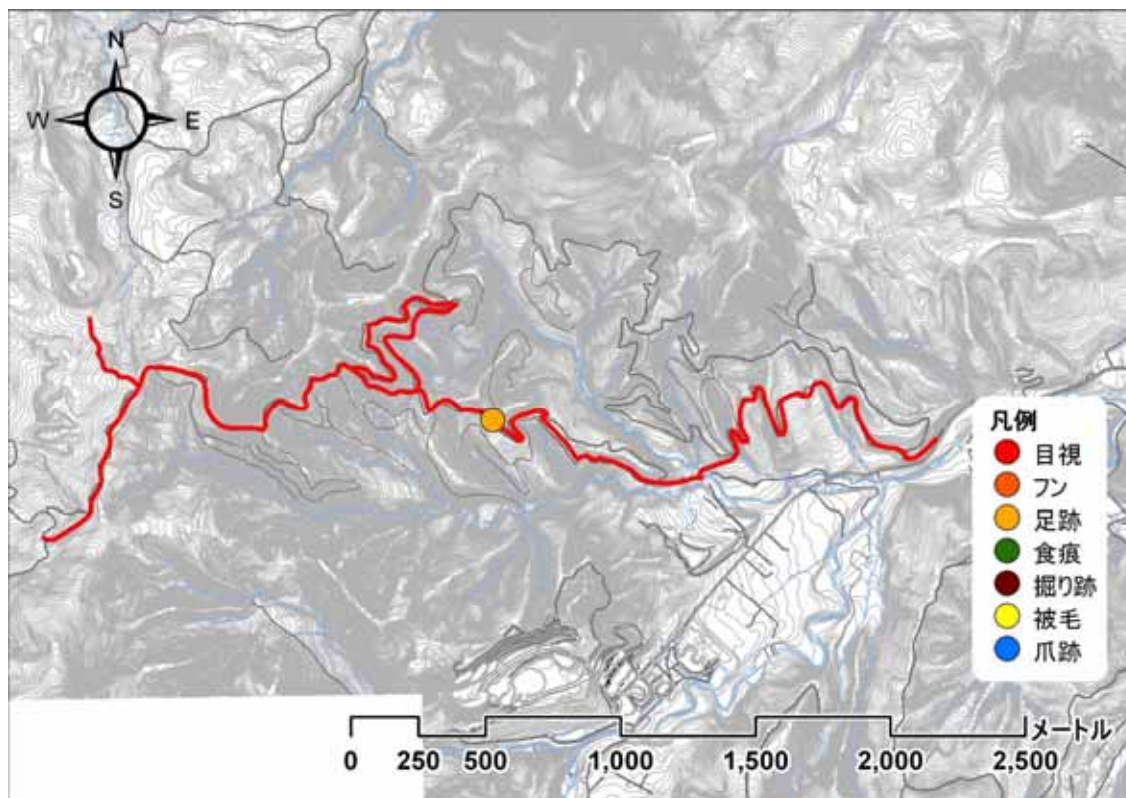


100828_足跡1_2

緊急応用創出事業 野生動物による市街地等への侵入経路調査及び侵入防止策の調査・研究業務
 利用状況調査 調査結果記録票

調査ルート名	B _ 3	真簾林道	調査日	平成 22 年 9 月 9 日 (木)			
調査者	小野、五十嵐、木村、小林(健)					記録者	小野
開始時刻	10 : 15	終了時刻	16 : 00	天候	晴れ 曇り 雨	その他 ()	
ヒグマの痕跡	有 (目撃 フン 足跡 食痕 その他 ())						無し
備考							

【調査地地図】



【調査写真】



100909_出発地点

緊急雇用創出事業 野生動物による市街地等への侵入経路調査及び侵入防止策の調査・研究業務
利用状況調査 記録写真票

調査ルート名	B _ 3	真簾林道
確認日時	平成 22 年 9 月 9 日 15 時 13 分	
確認物	ヒグマ足跡1	



100909_足跡1_1



100909_足跡1_2

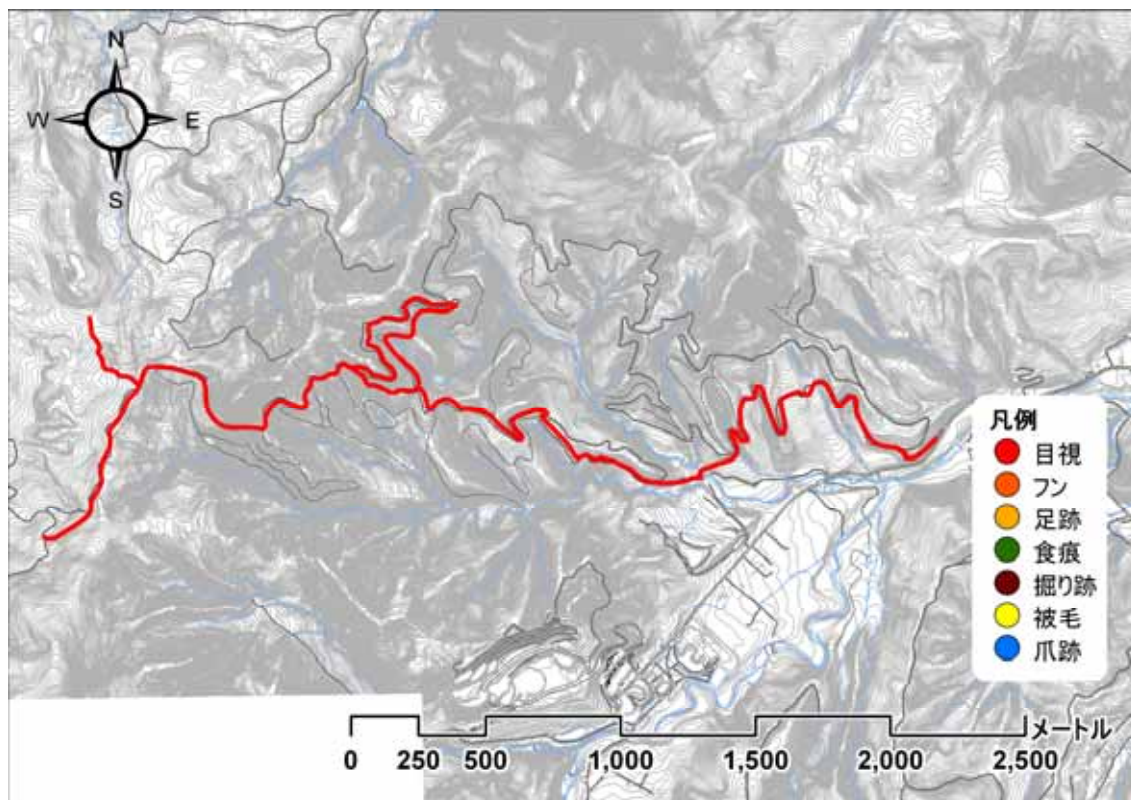


100909_足跡1_3

緊急雇用創出事業 野生動物による市街地等への侵入経路調査及び侵入防止策の調査・研究業務
 利用状況調査 調査結果記録票

調査ルート名	B _ 3	真簾林道	調査日	平成 22 年 9 月 20 日 (月)			
調査者	早坂、入倉、須藤、吉澤					記録者	吉澤
開始時刻	12 : 26	終了時刻	14 : 48	天候	晴れ 曇り 雨	その他 ()	
ヒグマの痕跡	有 (目撃 フン 足跡 食痕 その他 ())						無し
備考							

【調査地図】



【調査写真】

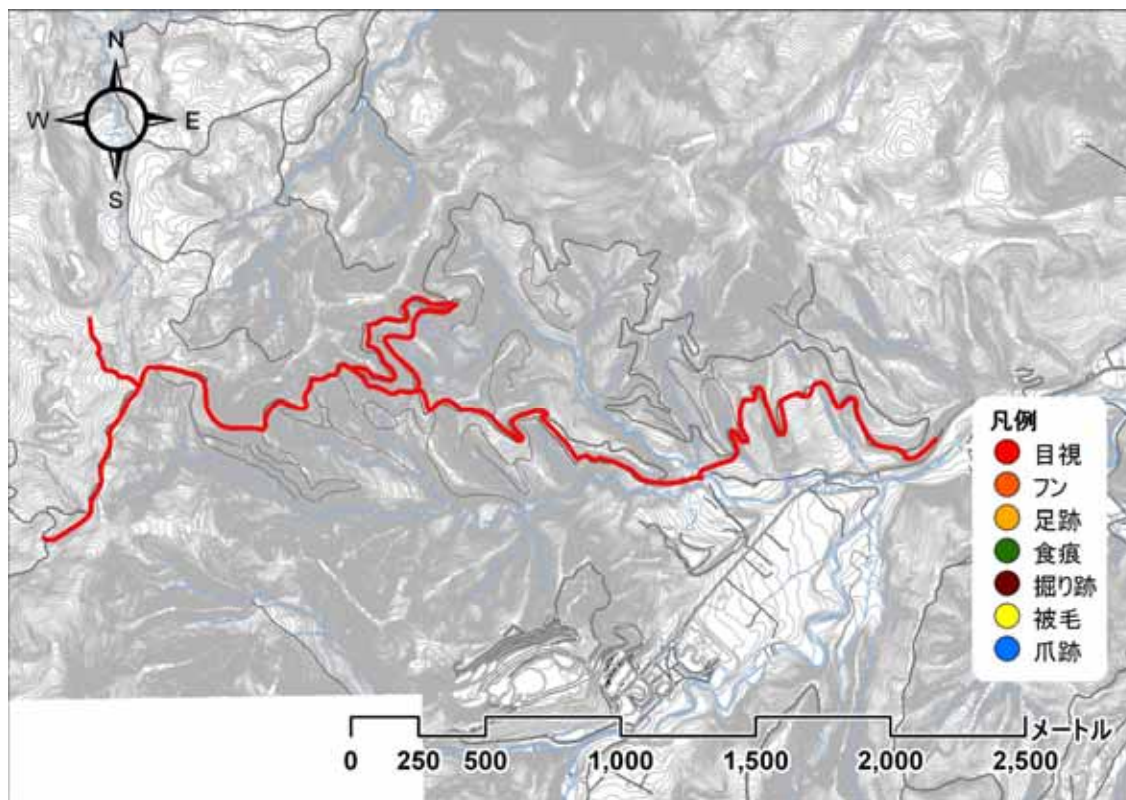


100920_出発地点

緊急雇用創出事業 野生動物による市街地等への侵入経路調査及び侵入防止策の調査・研究業務
 利用状況調査 調査結果記録票

調査ルート名	B _ 3	真簾林道	調査日	平成 22 年 10 月 1 日 (金)			
調査者	早坂、入倉、須藤、五十嵐					記録者	須藤
開始時刻	10 : 30	終了時刻	14 : 50	天候	晴れ 曇り 雨	その他 ()	
ヒグマの痕跡	有 (目撃 フン 足跡 食痕 その他 ())						無し
備考							

【調査地地図】



【調査写真】

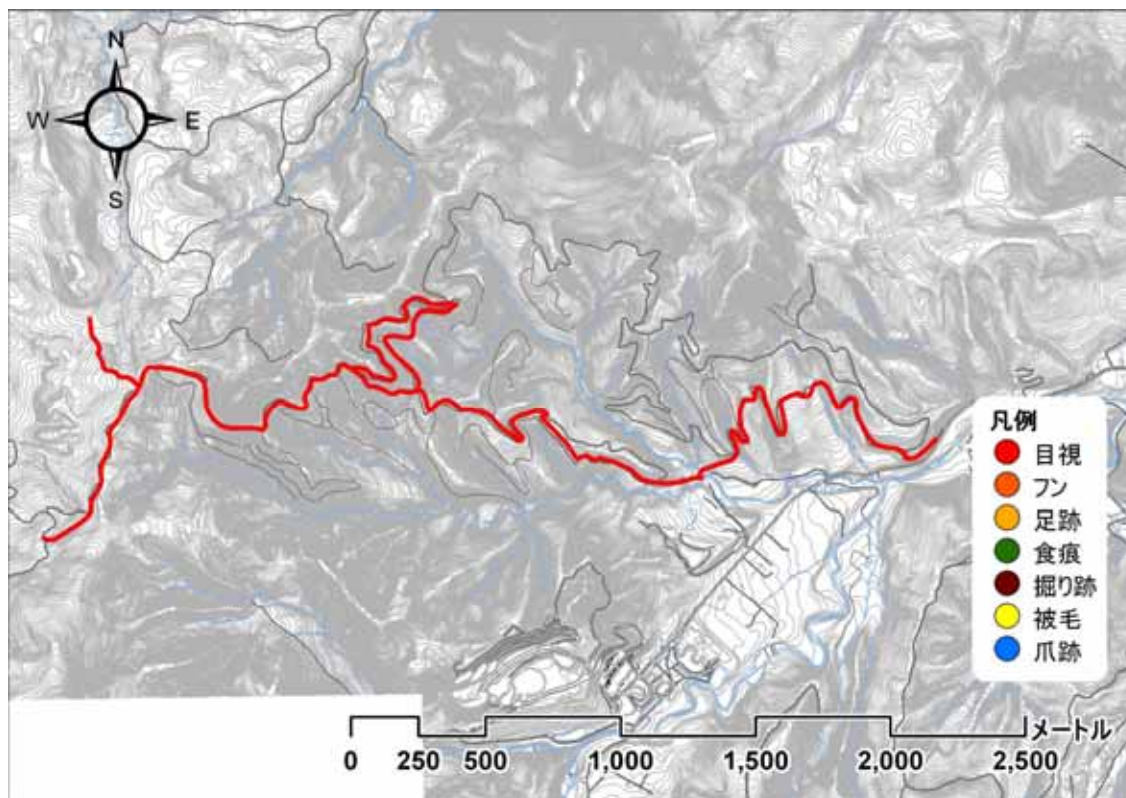


101001_出発地点

緊急雇用創出事業 野生動物による市街地等への侵入経路調査及び侵入防止策の調査・研究業務
 利用状況調査 調査結果記録票

調査ルート名	B _ 3	真簾林道	調査日	平成 22 年 10 月 9 日 (土)			
調査者	袴田、小林(克)、佐野					記録者	佐野
開始時刻	12 : 00	終了時刻	14 : 30	天候	晴れ 曇り 雨	その他 ()	
ヒグマの痕跡	有 (目撃 フン 足跡 食痕 その他 ())						無し
備考							

【調査地地図】



【調査写真】

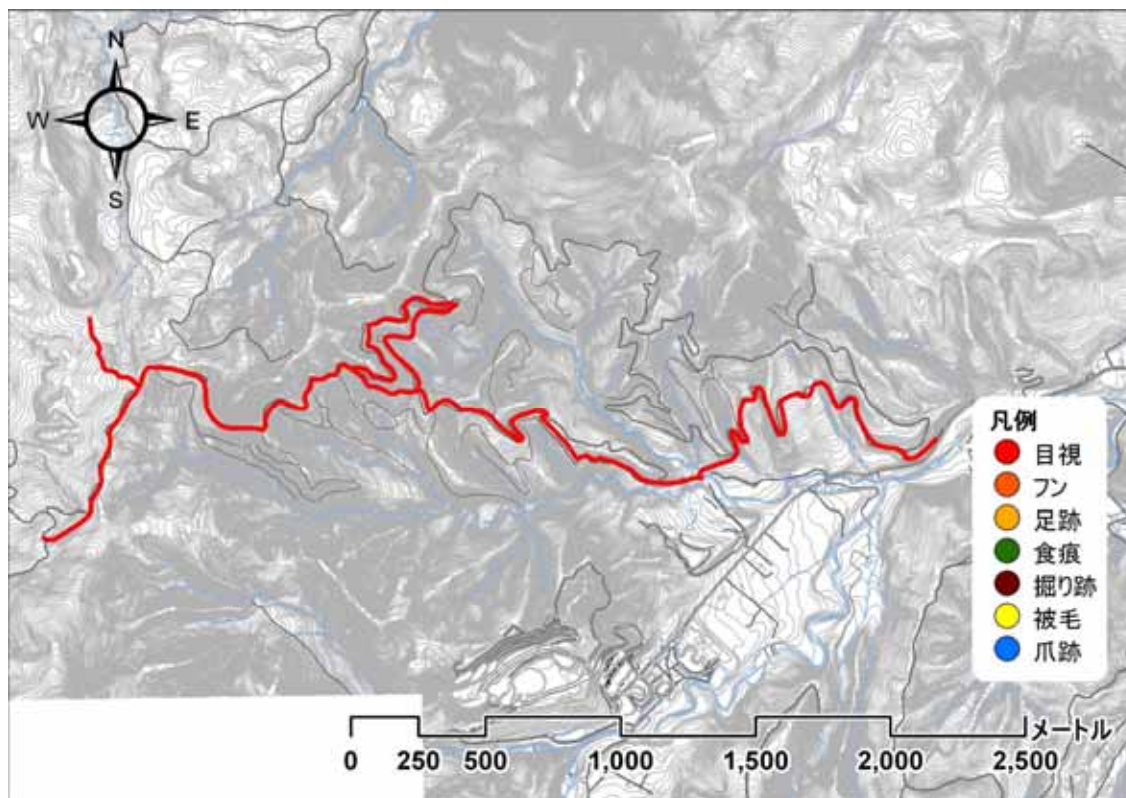


101009_出発地点

緊急雇用創出事業 野生動物による市街地等への侵入経路調査及び侵入防止策の調査・研究業務
 利用状況調査 調査結果記録票

調査ルート名	B _ 3	真簾林道	調査日	平成 22 年 10 月 18 日 (月)			
調査者	袴田、岡田、佐野					記録者	佐野
開始時刻	11 : 00	終了時刻	14 : 40	天候	晴れ 曇り 雨	その他 ()	
ヒグマの痕跡	有 (目撃 フン 足跡 食痕 その他 ())						無し
備考							

【調査地地図】



【調査写真】

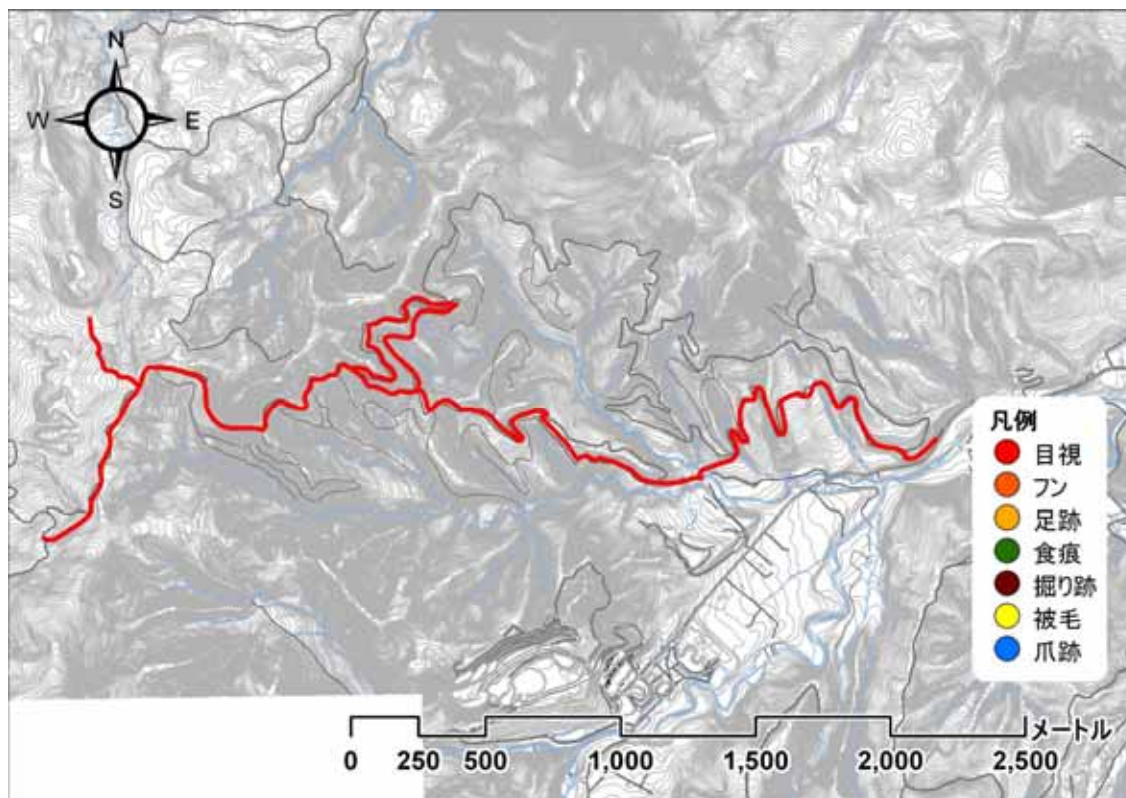


101018_出発地点

緊急雇用創出事業 野生動物による市街地等への侵入経路調査及び侵入防止策の調査・研究業務
 利用状況調査 調査結果記録票

調査ルート名	B _ 3	真簾林道	調査日	平成 22 年 10 月 27 日 (水)				
調査者	袴田、須藤、佐野					記録者	佐野	
開始時刻	:	終了時刻	:	天候	晴れ	曇り	雨	その他 ()
ヒグマの痕跡	有 (目撃 フン 足跡 食痕 その他 ())							無し
備考	前日の暴風雪による積雪と倒木で、林道内へ入ることができない。調査不可。							

【調査地図】



【調査写真】

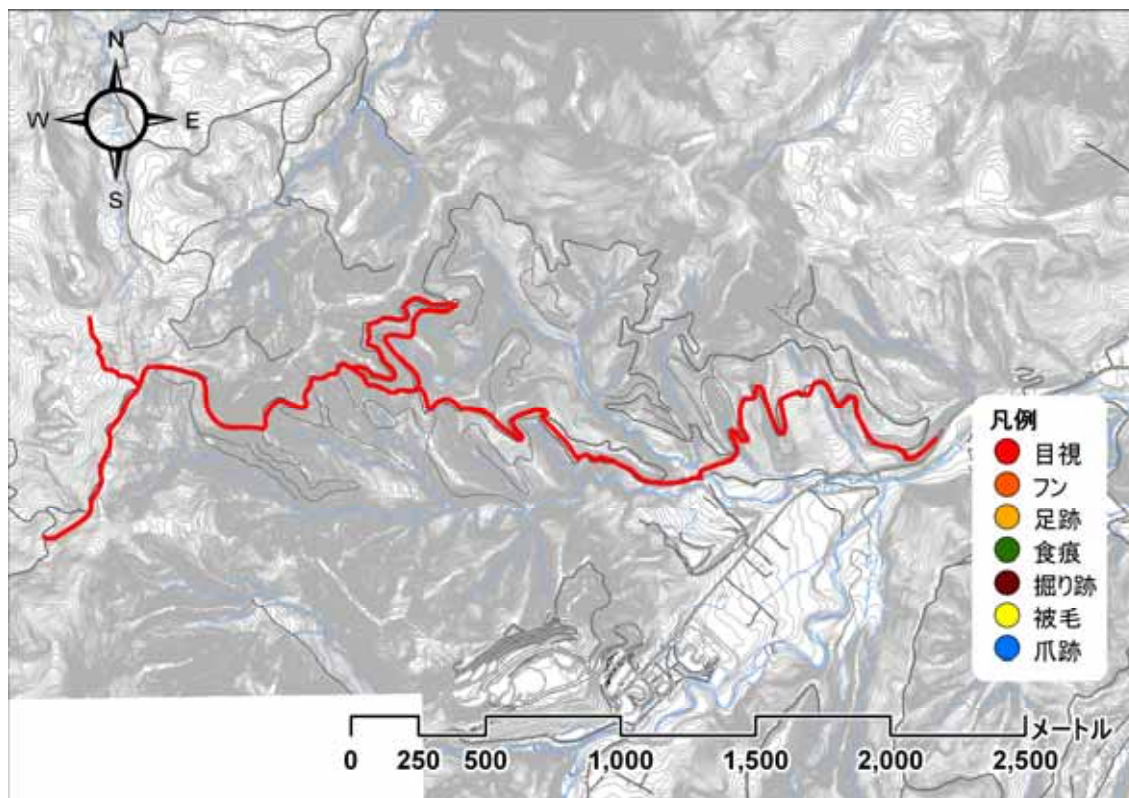


101027_出発地点

緊急雇用創出事業 野生動物による市街地等への侵入経路調査及び侵入防止策の調査・研究業務
 利用状況調査 調査結果記録票

調査ルート名	B _ 3	真簾林道	調査日	平成 22 年 11 月 3 日 (水)			
調査者	早坂、入倉、須藤、吉澤					記録者	吉澤
開始時刻	12 : 33	終了時刻	13 : 22	天候	晴れ 曇り 雨	その他 ()	
ヒグマの痕跡	有 (目撃 フン 足跡 食痕 その他 ())						無し
備考							

【調査地図】



【調査写真】

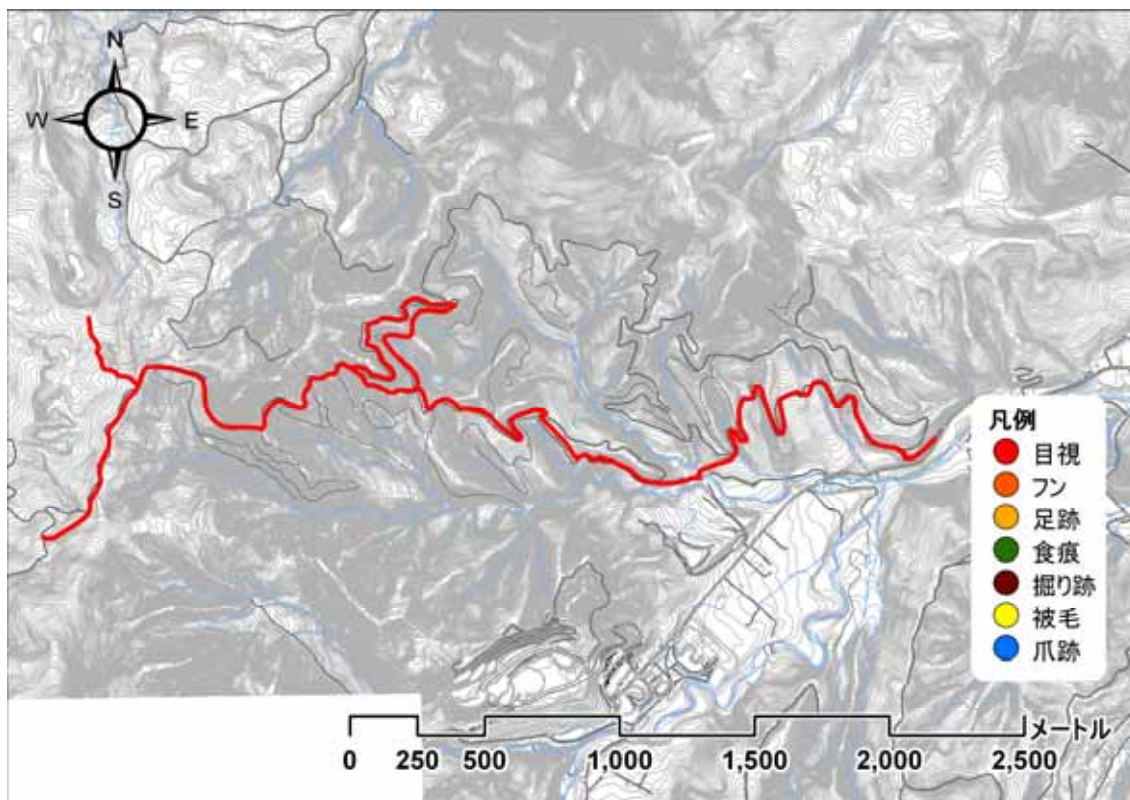


101103_出発地点

緊急雇用創出事業 野生動物による市街地等への侵入経路調査及び侵入防止策の調査・研究業務
 利用状況調査 調査結果記録票

調査ルート名	B _ 3	真簾林道	調査日	平成 22 年 11 月 19 日 (金)			
調査者	小野、五十嵐、木村					記録者	木村
開始時刻	10 : 10	終了時刻	13 : 00	天候	晴れ 曇り 雨	その他 ()	
ヒグマの痕跡	有 (目撃 フン 足跡 食痕 その他 ())						無し
備考							

【調査地図】



【調査写真】

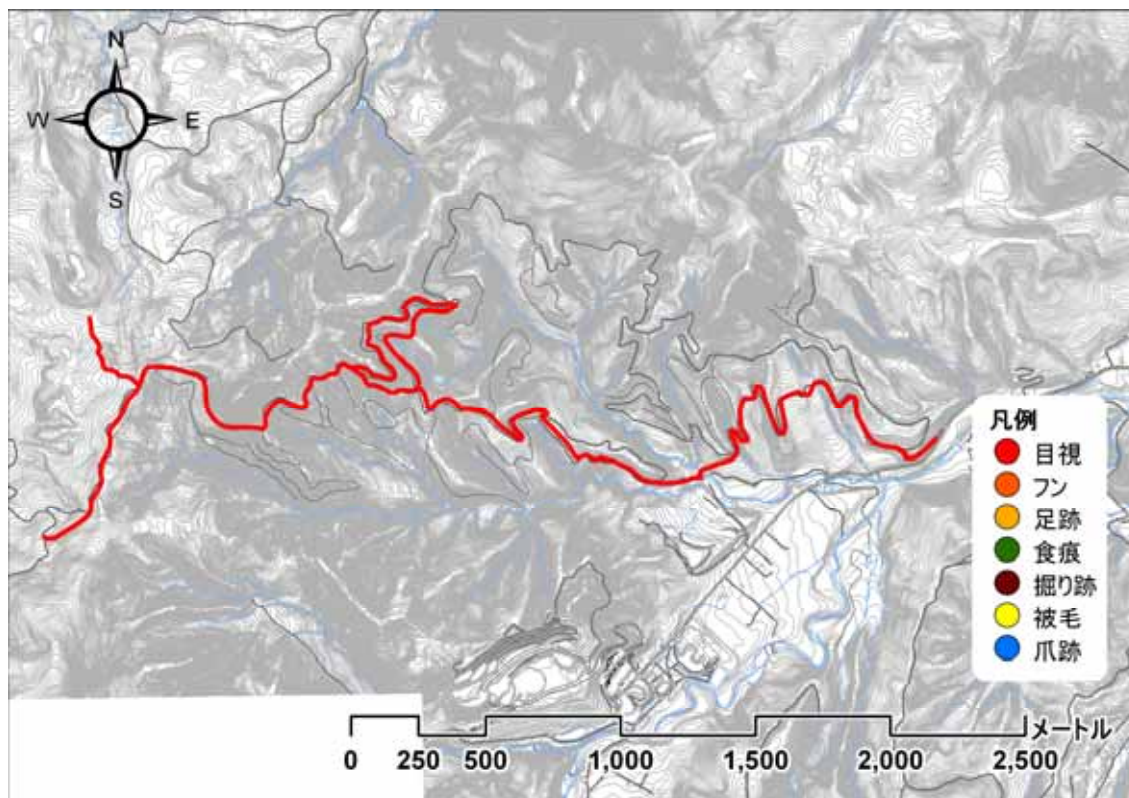


101119_出発地点

緊急雇用創出事業 野生動物による市街地等への侵入経路調査及び侵入防止策の調査・研究業務
 利用状況調査 調査結果記録票

調査ルート名	B _ 3	真簾林道	調査日	平成 22 年 11 月 19 日 (金)				
調査者	早坂、袴田、吉澤					記録者	吉澤	
開始時刻	10 : 00	終了時刻	11 : 43	天候	晴れ	曇り	雨	その他 ()
ヒグマの痕跡	有 (目撃 フン 足跡 食痕 その他 ())							無し
備考								

【調査地地図】



【調査写真】

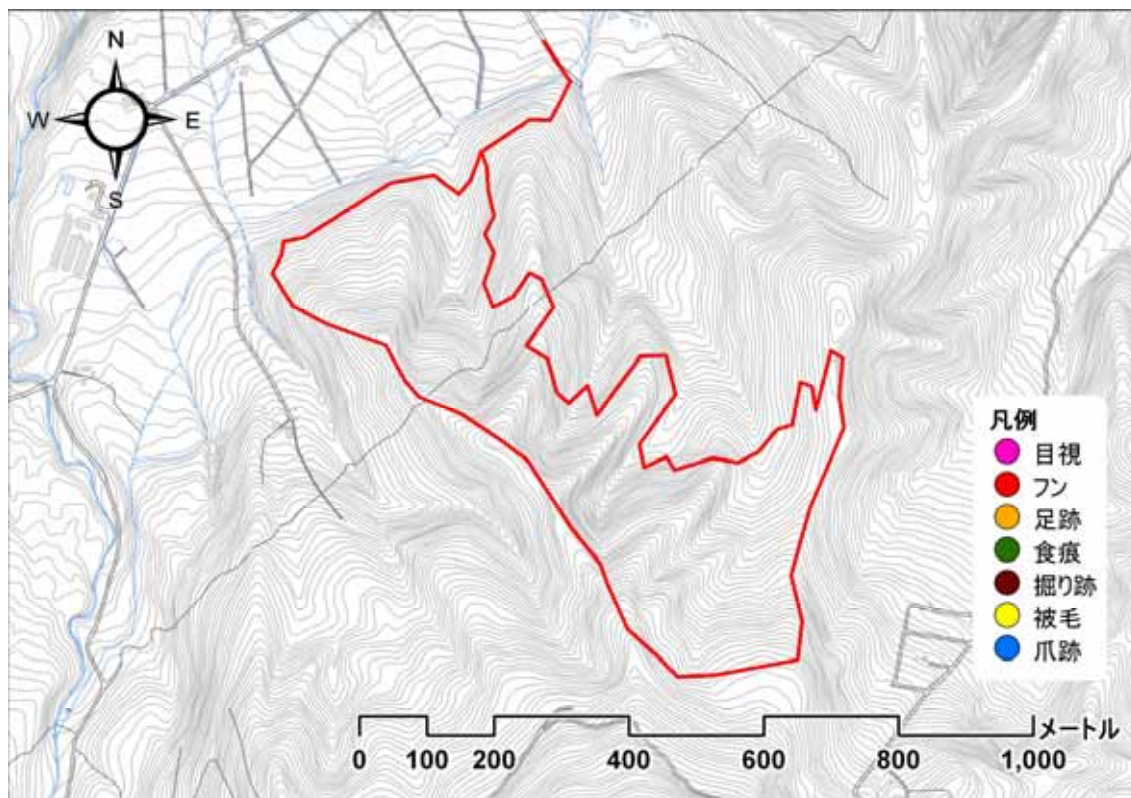


101119_出発地点

緊急雇用創出事業 野生動物による市街地等への侵入経路調査及び侵入防止策の調査・研究業務
 利用状況調査 調査結果記録票

調査ルート名	B _ 4	豊滝市民の森	調査日	平成 22 年 7 月 13 日 (火)			
調査者	井部、袴田、入倉、木村、須藤					記録者	袴田
開始時刻	10 : 35	終了時刻	12 : 45	天候	晴れ 曇り 雨	その他 ()	
ヒグマの痕跡	有 (目撃 フン 足跡 食痕 その他 ())						無し
備考							

【調査地地図】

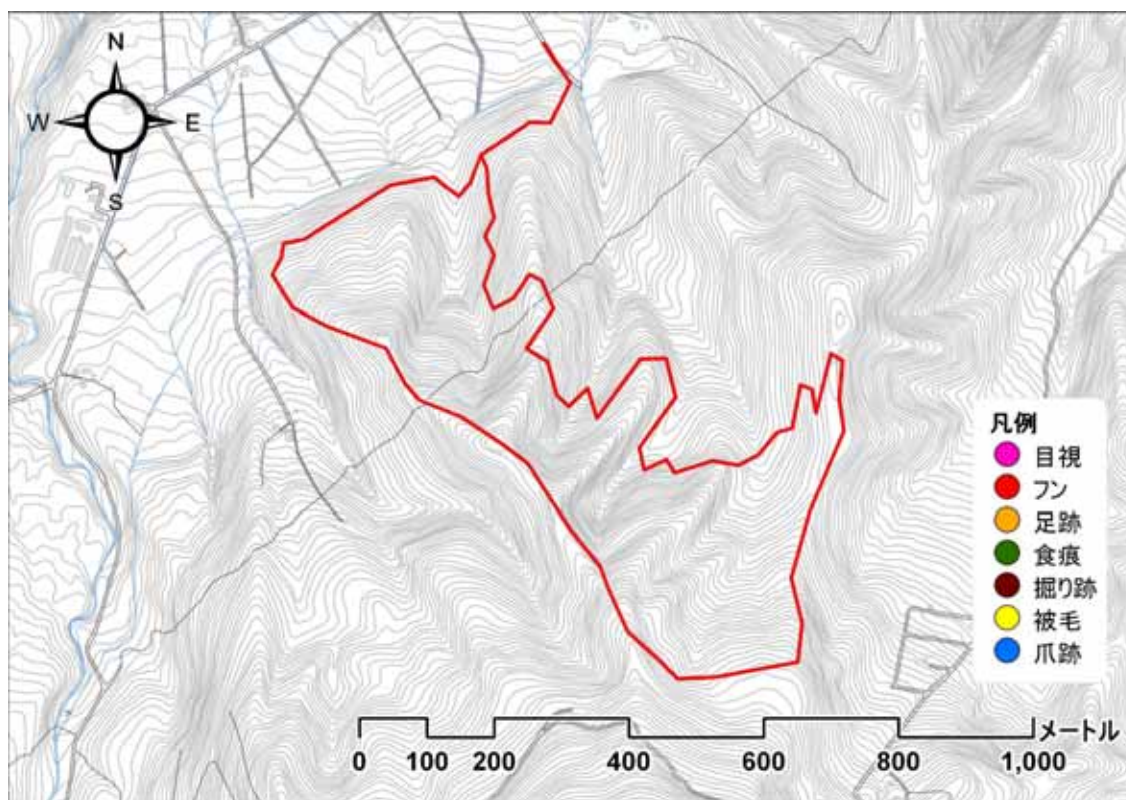


【調査写真】

緊急雇用創出事業 野生動物による市街地等への侵入経路調査及び侵入防止策の調査・研究業務
 利用状況調査 調査結果記録票

調査ルート名	B _ 4	豊滝市民の森	調査日	平成 22 年 7 月 27 日 (水)			
調査者	袴田、岡田、小林(克)、佐野					記録者	佐野
開始時刻	10 : 50	終了時刻	13 : 30	天候	晴れ 曇り 雨	その他 ()	
ヒグマの痕跡	有 (目撃 フン 足跡 食痕 その他 ())						無し
備考							

【調査地図】



【調査写真】

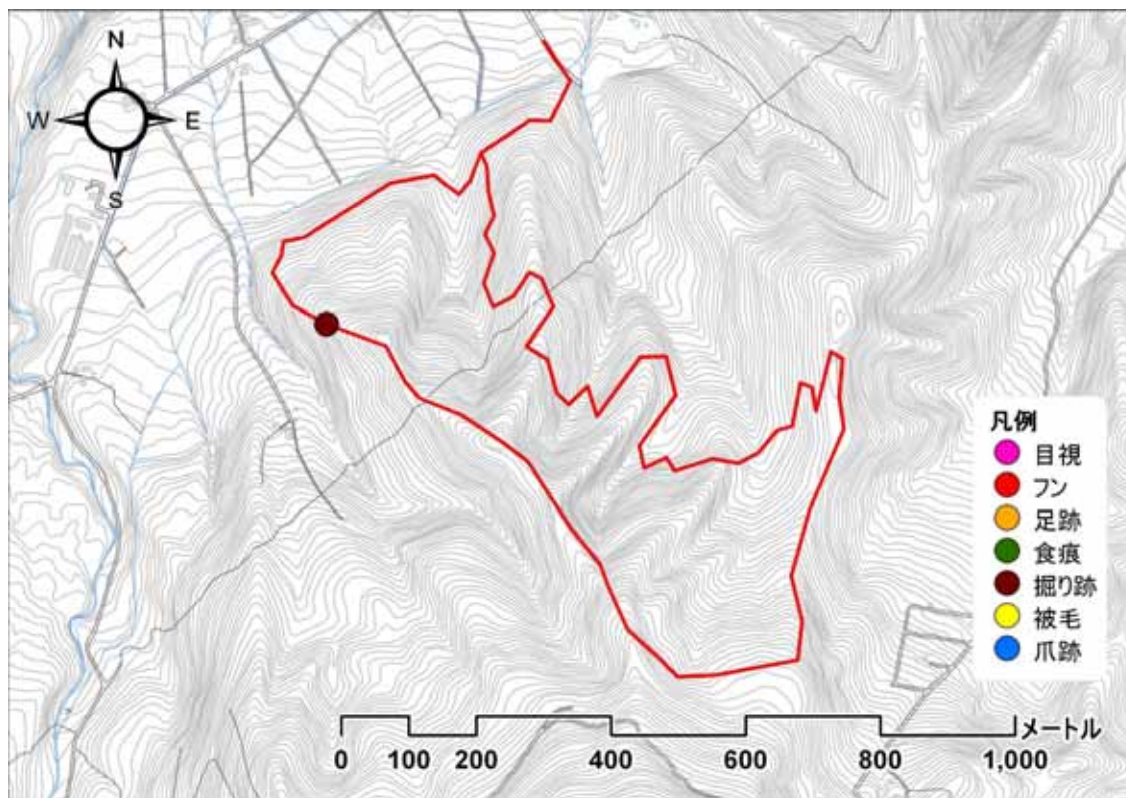


100727_出発地点

緊急雇用創出事業 野生動物による市街地等への侵入経路調査及び侵入防止策の調査・研究業務
 利用状況調査 調査結果記録票

調査ルート名	B _ 4	豊滝市民の森	調査日	平成 22 年 8 月 4 日 (水)			
調査者	早坂、入倉、須藤、吉澤					記録者	吉澤
開始時刻	10 : 33	終了時刻	12 : 24	天候	晴れ 曇り 雨	その他 ()	
ヒグマの痕跡	有 (目撃 フン 足跡 食痕 その他 (堀跡))						無し
備考							

【調査地図】



【調査写真】



100804_出発地点

緊急雇用創出事業 野生動物による市街地等への侵入経路調査及び侵入防止策の調査・研究業務
利用状況調査 記録写真票

調査ルート名	B _ 4	豊滝市民の森
確認日時	平成 22 年 8 月 4 日 12 時 01 分	
確認物	ヒグマ掘跡1	



100804_掘跡1_1



100804_掘跡1_2

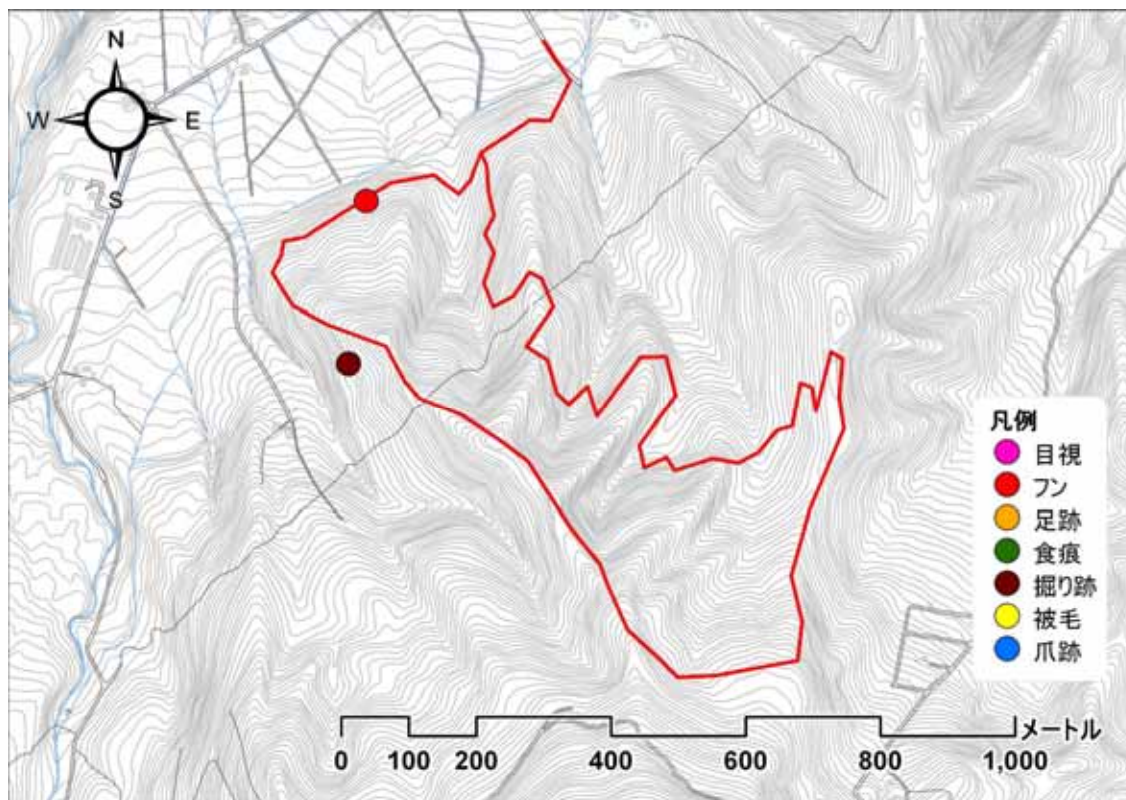


100804_掘跡1_3

緊急雇用創出事業 野生動物による市街地等への侵入経路調査及び侵入防止策の調査・研究業務
 利用状況調査 調査結果記録票

調査ルート名	B _ 4	豊滝市民の森	調査日	平成 22 年 8 月 19 日 (木)			
調査者	小野、五十嵐、木村、小林(健)					記録者	木村
開始時刻	10 : 20	終了時刻	13 : 00	天候	晴れ 曇り 雨	その他 ()	
ヒグマの痕跡	有 (目撃 フン 足跡 食痕 その他 (堀跡))						無し
備考							

【調査地地図】



【調査写真】



100819_出発地点

緊急雇用創出事業 野生動物による市街地等への侵入経路調査及び侵入防止策の調査・研究業務
利用状況調査 記録写真票

調査ルート名	B _ 4	豊滝市民の森
確認日時	平成 22 年 8 月 19 日 12 時 17 分	
確認物	堀跡	



100819_掘跡1_1



100819_掘跡1_2



100819_掘跡1_3

緊急雇用創出事業 野生動物による市街地等への侵入経路調査及び侵入防止策の調査・研究業務
利用状況調査 記録写真票

調査ルート名	B _ 4	豊滝市民の森
確認日時	平成 22 年 8 月 19 日 12 時 37 分	
確認物	フン	



100819_フン1_1



100819_フン1_2

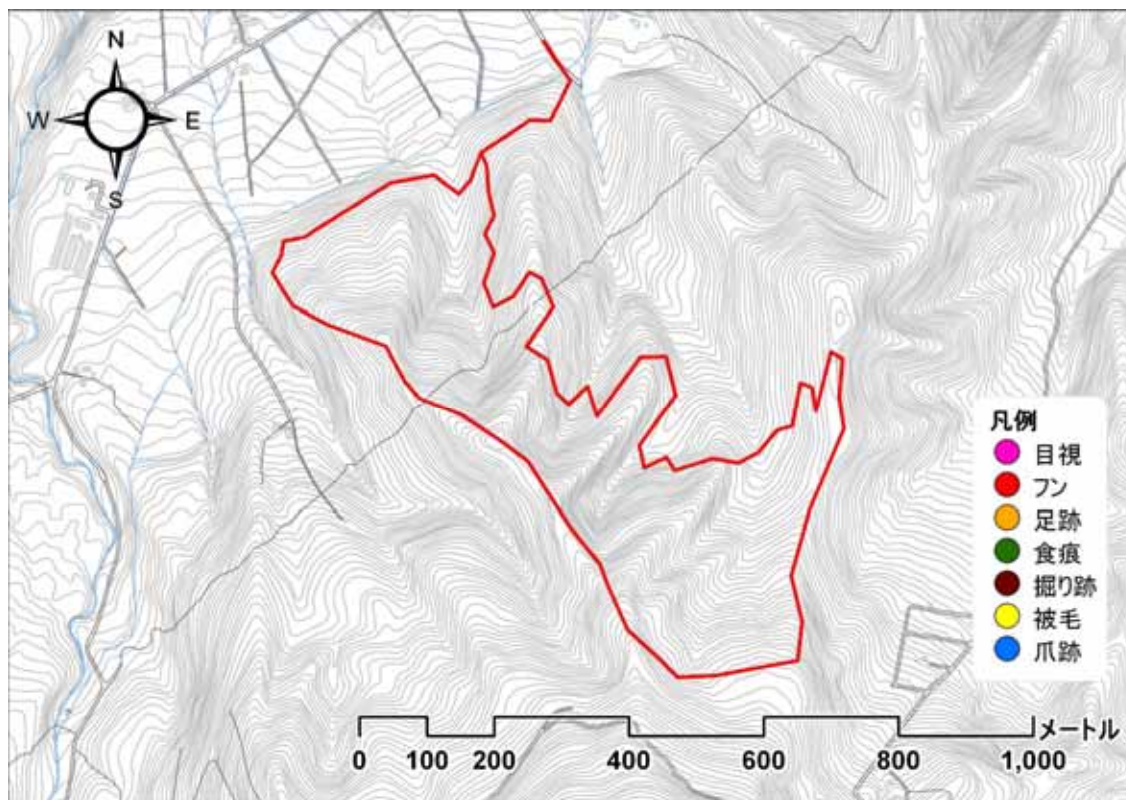


100819_フン1_3

緊急雇用創出事業 野生動物による市街地等への侵入経路調査及び侵入防止策の調査・研究業務
 利用状況調査 調査結果記録票

調査ルート名	B _ 4	豊滝市民の森	調査日	平成 22 年 8 月 28 日 (土)				
調査者	小野、五十嵐、木村、小林(健)					記録者	木村	
開始時刻	10 : 00	終了時刻	12 : 00	天候	晴れ	曇り	雨	その他 ()
ヒグマの痕跡	有 (目撃 フン 足跡 食痕 その他 ())						無し	
備考								

【調査地図】



【調査写真】

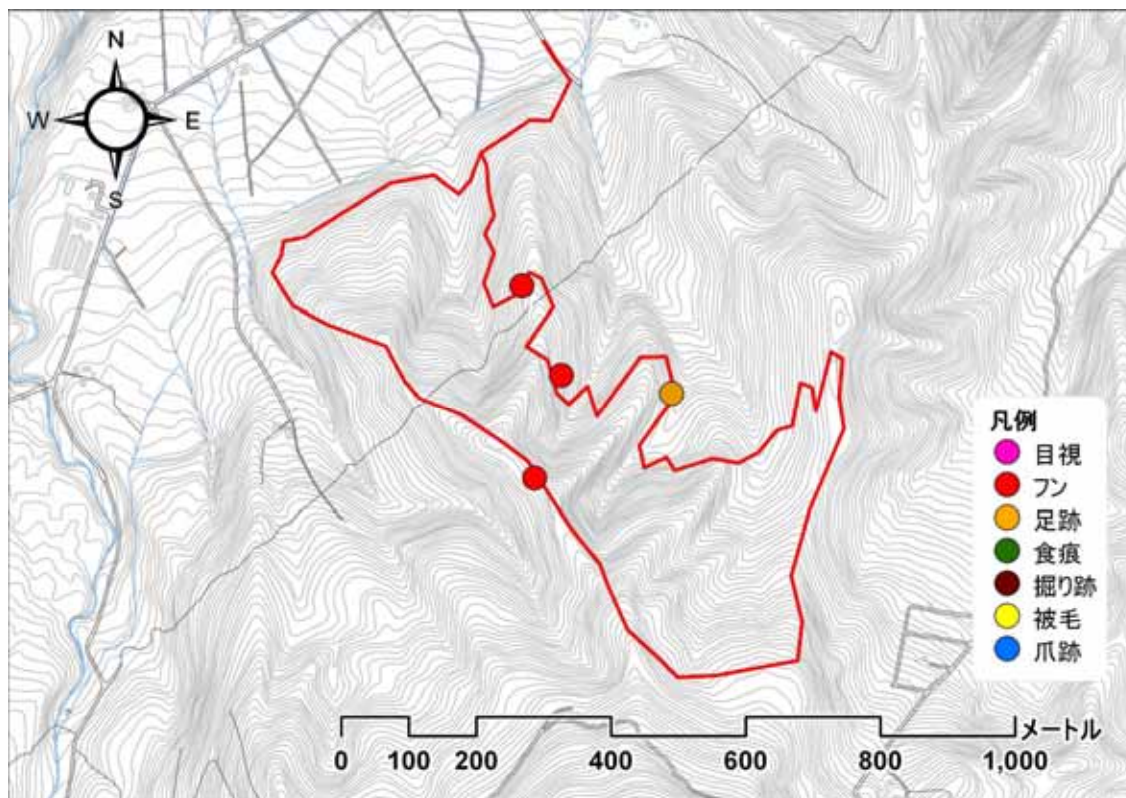


100828_出発地点

緊急雇用創出事業 野生動物による市街地等への侵入経路調査及び侵入防止策の調査・研究業務
 利用状況調査 調査結果記録票

調査ルート名	B _ 4	豊滝市民の森	調査日	平成 22 年 9 月 8 日 (水)			
調査者	早坂、入倉、須藤、吉澤					記録者	吉澤
開始時刻	10 : 18	終了時刻	12 : 53	天候	晴れ 曇り 雨	その他 ()	
ヒグマの痕跡	有 (目撃 フン 足跡 食痕 その他 ())						無し
備考							

【調査地地図】



【調査写真】



100908_出発地点

緊急雇用創出事業 野生動物による市街地等への侵入経路調査及び侵入防止策の調査・研究業務
利用状況調査 記録写真票

調査ルート名	B _ 4	豊滝市民の森
確認日時	平成 22 年 9 月 8 日 10 時 35 分	
確認物	フン1	



100908_フン1_1



100908_フン1_2



100908_フン1_3

緊急雇用創出事業 野生動物による市街地等への侵入経路調査及び侵入防止策の調査・研究業務
利用状況調査 記録写真票


調査ルート名	B _ 4	豊滝市民の森
確認日時	平成 22 年 9 月 8 日 10 時 52 分	
確認物	フン2	



100908_フン2_1




100908_フン2_2



100908_フン2_3

緊急雇用創出事業 野生動物による市街地等への侵入経路調査及び侵入防止策の調査・研究業務
利用状況調査 記録写真票

調査ルート名	B _ 4	豊滝市民の森
確認日時	平成 22 年 9 月 8 日 11 時 35 分	
確認物	足跡	



100908_足跡1_1



100908_足跡1_2



100908_足跡1_3

緊急雇用創出事業 野生動物による市街地等への侵入経路調査及び侵入防止策の調査・研究業務
利用状況調査 記録写真票

調査ルート名	B _ 4	豊滝市民の森
確認日時	平成 22 年 9 月 8 日 12 時 24 分	
確認物	ヒグマフン3	



100908_フン3_1



100908_フン3_2

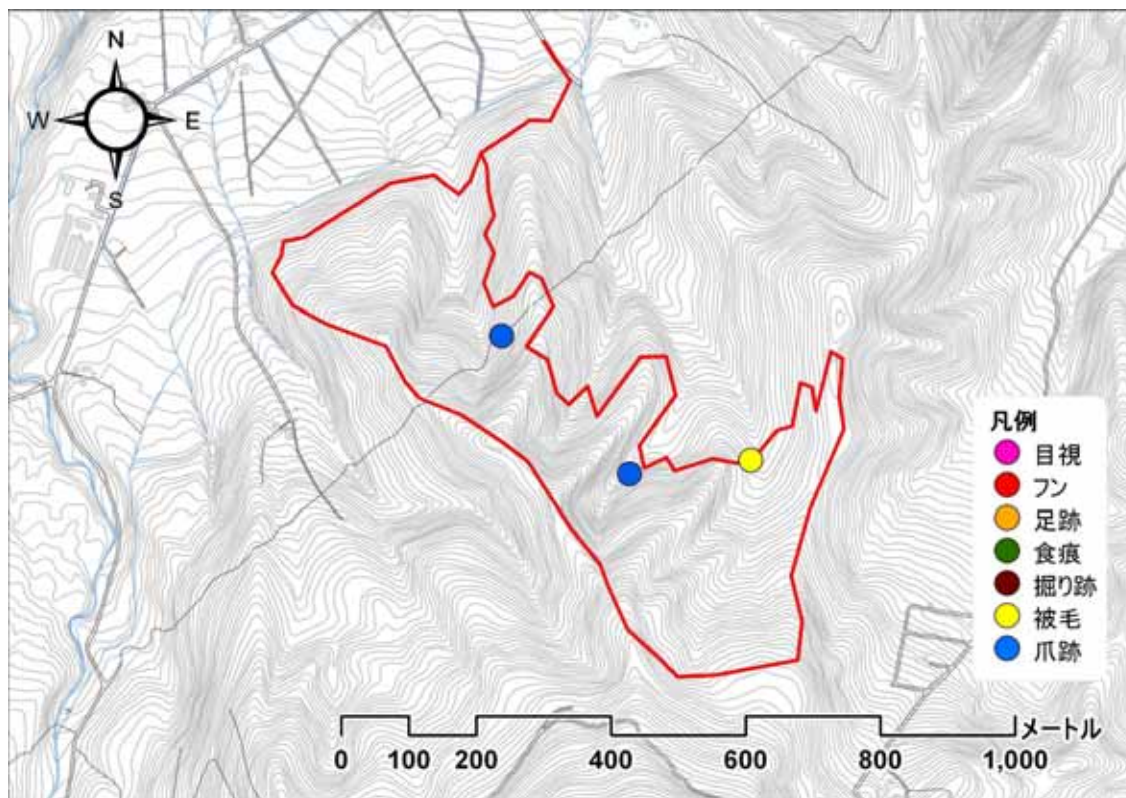


100908_フン3_3

緊急雇用創出事業 野生動物による市街地等への侵入経路調査及び侵入防止策の調査・研究業務
 利用状況調査 調査結果記録票

調査ルート名	B _ 4	豊滝市民の森	調査日	平成 22 年 9 月 13 日 (月)			
調査者	向井、小野、五十嵐、木村、小林(健)					記録者	木村
開始時刻	11 : 52	終了時刻	14 : 53	天候	晴れ 曇り 雨	その他 ()	
ヒグマの痕跡	有 (目撃 フン 足跡 食痕 その他 (爪跡、被毛))						無し
備考							

【調査地地図】



【調査写真】



100913_出発地点

緊急雇用創出事業 野生動物による市街地等への侵入経路調査及び侵入防止策の調査・研究業務
利用状況調査 記録写真票

調査ルート名	B _ 4	豊滝市民の森
確認日時	平成 22 年 9 月 13 日 13 時 00 分	
確認物	爪跡1	



100913_爪跡1_1



100913_爪跡1_2



100913_爪跡1_3

緊急雇用創出事業 野生動物による市街地等への侵入経路調査及び侵入防止策の調査・研究業務
利用状況調査 記録写真票

調査ルート名	B _ 4	豊滝市民の森
確認日時	平成 22 年 9 月 13 日 13 時 40 分	
確認物	爪跡2	



100913_爪跡2_1



100913_爪跡2_2



100913_爪跡2_3

緊急雇用創出事業 野生動物による市街地等への侵入経路調査及び侵入防止策の調査・研究業務
利用状況調査 記録写真票

調査ルート名	B _ 4	豊滝市民の森
確認日時	平成 22 年 9 月 13 日 14 時 09 分	
確認物	被毛1	



100913_被毛1_1

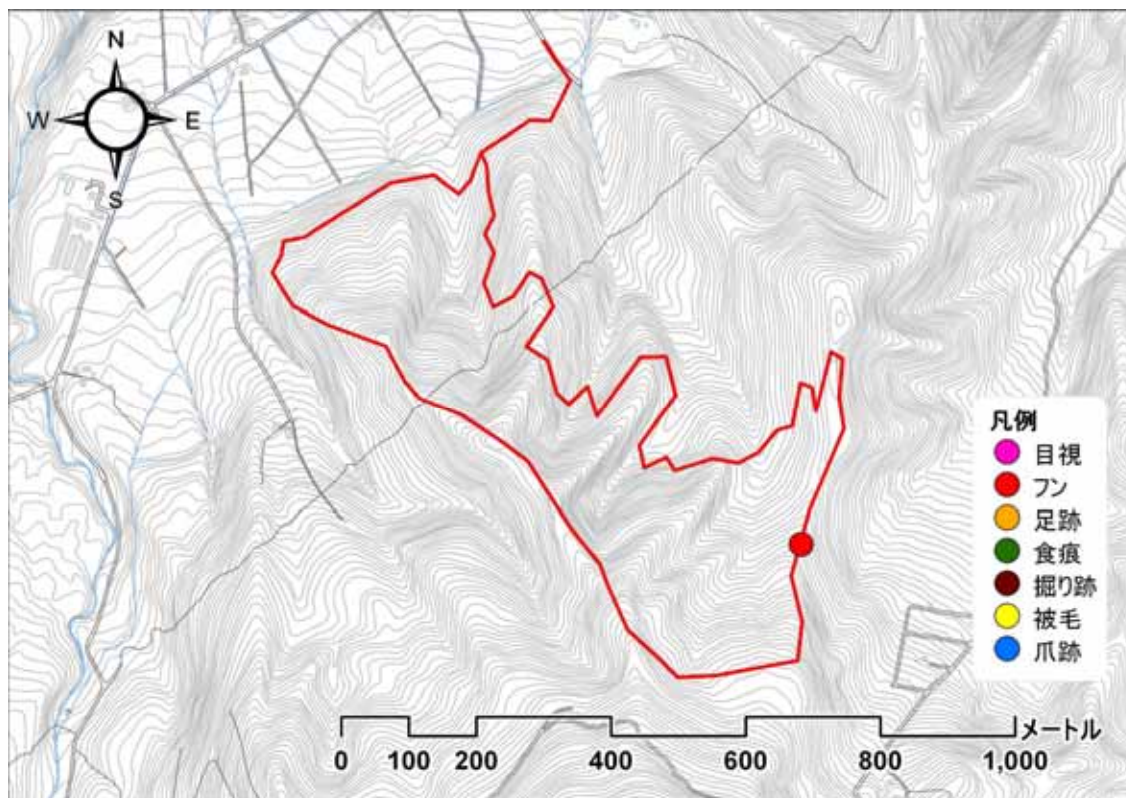


100913_被毛1_2

緊急雇用創出事業 野生動物による市街地等への侵入経路調査及び侵入防止策の調査・研究業務
 利用状況調査 調査結果記録票

調査ルート名	B _ 4	豊滝市民の森	調査日	平成 22 年 9 月 23 日 (木)			
調査者	小野、五十嵐、木村、小林(健)					記録者	五十嵐
開始時刻	10 : 12	終了時刻	13 : 35	天候	晴れ 曇り 雨	その他 ()	
ヒグマの痕跡	有 (目撃 フン 足跡 食痕 その他 ())						無し
備考							

【調査地図】



【調査写真】



100923_出発地点

緊急雇用創出事業 野生動物による市街地等への侵入経路調査及び侵入防止策の調査・研究業務
利用状況調査 記録写真票

調査ルート名	B _ 4	豊滝市民の森
確認日時	平成 22 年 9 月 23 日 12 時 23 分	
確認物	フン1	



100923_フン1_1



100923_フン1_2

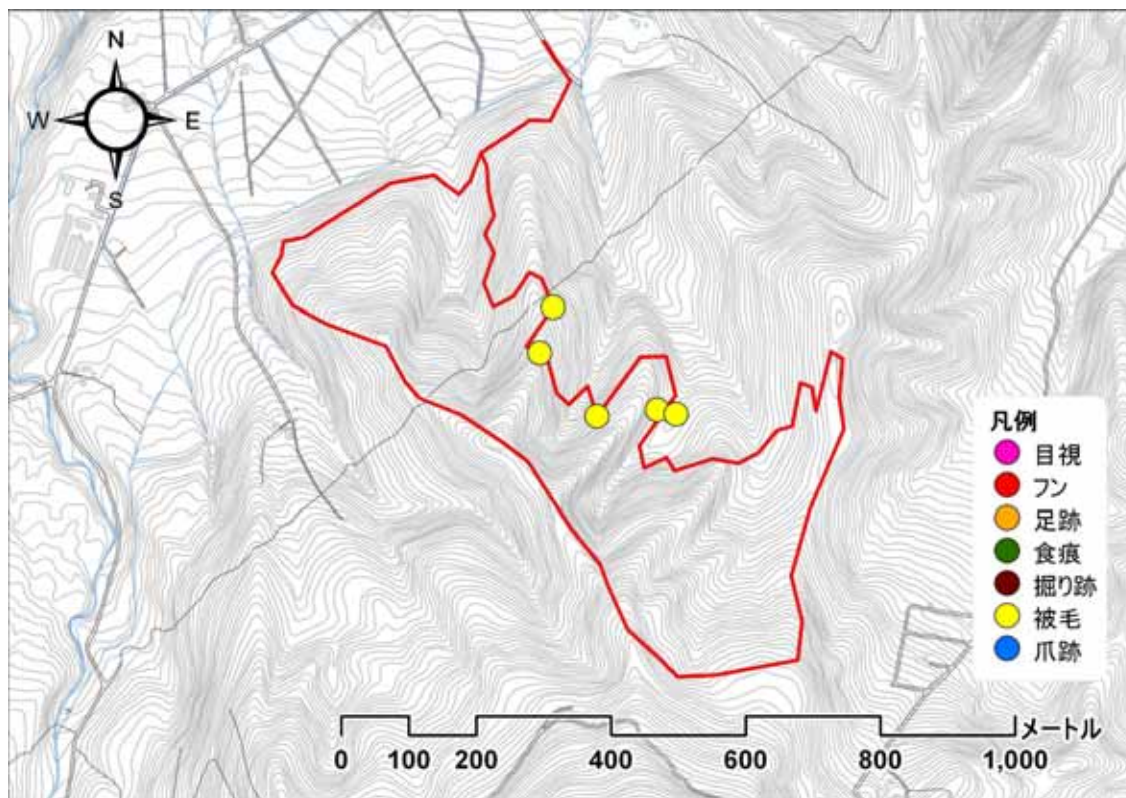


100923_フン1_3

緊急雇用創出事業 野生動物による市街地等への侵入経路調査及び侵入防止策の調査・研究業務
 利用状況調査 調査結果記録票

調査ルート名	B _ 4	豊滝市民の森	調査日	平成 22 年 9 月 25 日 (土)			
調査者	早稲田、向井					記録者	向井
開始時刻	12 : 30	終了時刻	15 : 00	天候	晴れ 曇り 雨	その他 ()	
ヒグマの痕跡	有 (目撃 フン 足跡 食痕 その他 (被毛))						無し
備考							

【調査地地図】



【調査写真】



100925_出発地点

緊急雇用創出事業 野生動物による市街地等への侵入経路調査及び侵入防止策の調査・研究業務
利用状況調査 記録写真票

調査ルート名	B _ 4	豊滝市民の森
確認日時	平成 22 年 9 月 25 日 12 時 50 分	
確認物	被毛1	



100925_被毛1_1



100925_被毛1_2



100925_被毛1_3

緊急雇用創出事業 野生動物による市街地等への侵入経路調査及び侵入防止策の調査・研究業務
利用状況調査 記録写真票

調査ルート名	B _ 4	豊滝市民の森
確認日時	平成 22 年 9 月 25 日 13 時 10 分	
確認物	被毛2	



100925_被毛2_1



100925_被毛2_2



100925_被毛2_3

緊急雇用創出事業 野生動物による市街地等への侵入経路調査及び侵入防止策の調査・研究業務
利用状況調査 記録写真票

調査ルート名	B _ 4	豊滝市民の森
確認日時	平成 22 年 9 月 25 日 14 時 09 分	
確認物	被毛3	



100925_被毛3_1



100925_被毛3_2



100925_被毛3_3

緊急雇用創出事業 野生動物による市街地等への侵入経路調査及び侵入防止策の調査・研究業務
利用状況調査 記録写真票

調査ルート名	B _ 4	豊滝市民の森
確認日時	平成 22 年 9 月 25 日 14 時 21 分	
確認物	被毛4	



100925_被毛4_1

緊急雇用創出事業 野生動物による市街地等への侵入経路調査及び侵入防止策の調査・研究業務
利用状況調査 記録写真票


調査ルート名	B _ 4	豊滝市民の森
確認日時	平成 22 年 9 月 25 日 14 時 27 分	
確認物	被毛5	



100925_被毛5_1



100925_被毛5_2

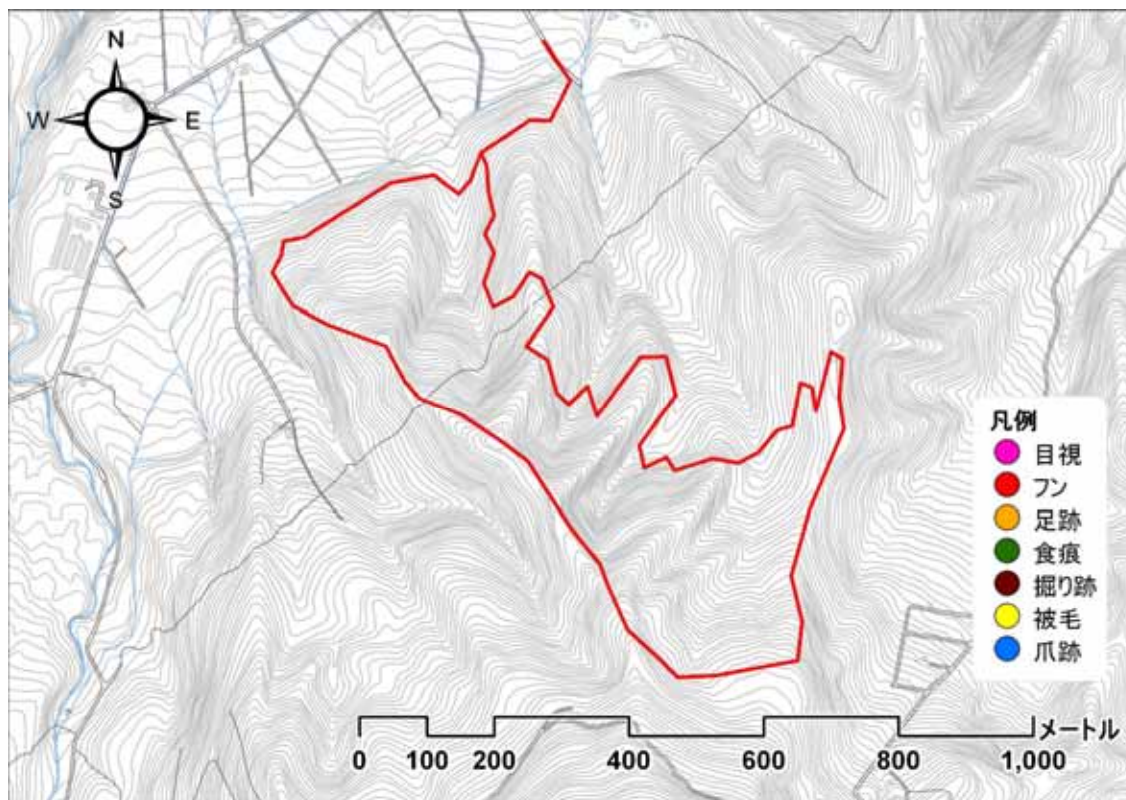


100925_被毛5_3

緊急雇用創出事業 野生動物による市街地等への侵入経路調査及び侵入防止策の調査・研究業務
 利用状況調査 調査結果記録票

調査ルート名	B _ 4	豊滝市民の森	調査日	平成 22 年 10 月 4 日 (月)			
調査者	小野、五十嵐、木村、小林(健)					記録者	小林(健)
開始時刻	10 : 10	終了時刻	12 : 05	天候	晴れ 曇り 雨	その他 ()	
ヒグマの痕跡	有 (目撃 フン 足跡 食痕 その他 ())						無し
備考							

【調査地地図】



【調査写真】

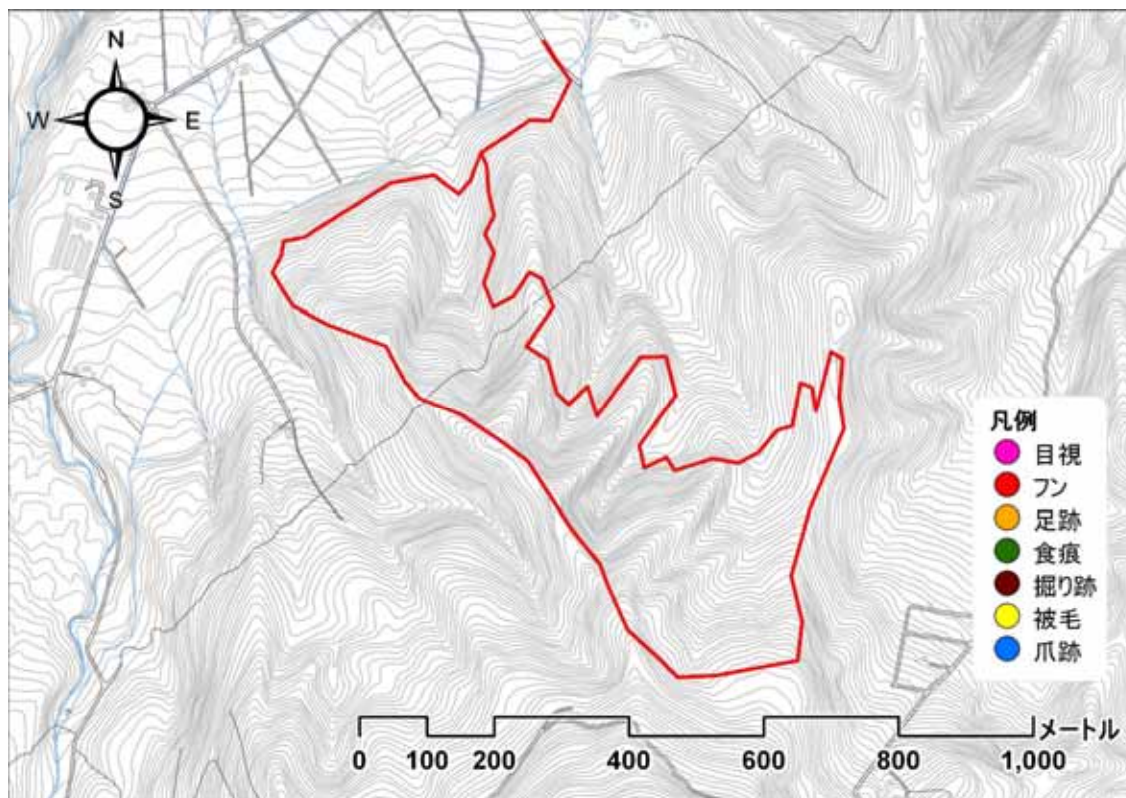


101004_出発地点

緊急雇用創出事業 野生動物による市街地等への侵入経路調査及び侵入防止策の調査・研究業務
 利用状況調査 調査結果記録票

調査ルート名	B _ 4	豊滝市民の森	調査日	平成 22 年 10 月 12 日 (火)			
調査者	早坂、入倉、須藤、吉澤					記録者	吉澤
開始時刻	10 : 36	終了時刻	12 : 36	天候	晴れ 曇り 雨	その他 ()	
ヒグマの痕跡	有 (目撃 フン 足跡 食痕 その他 ())						無し
備考							

【調査地地図】



【調査写真】

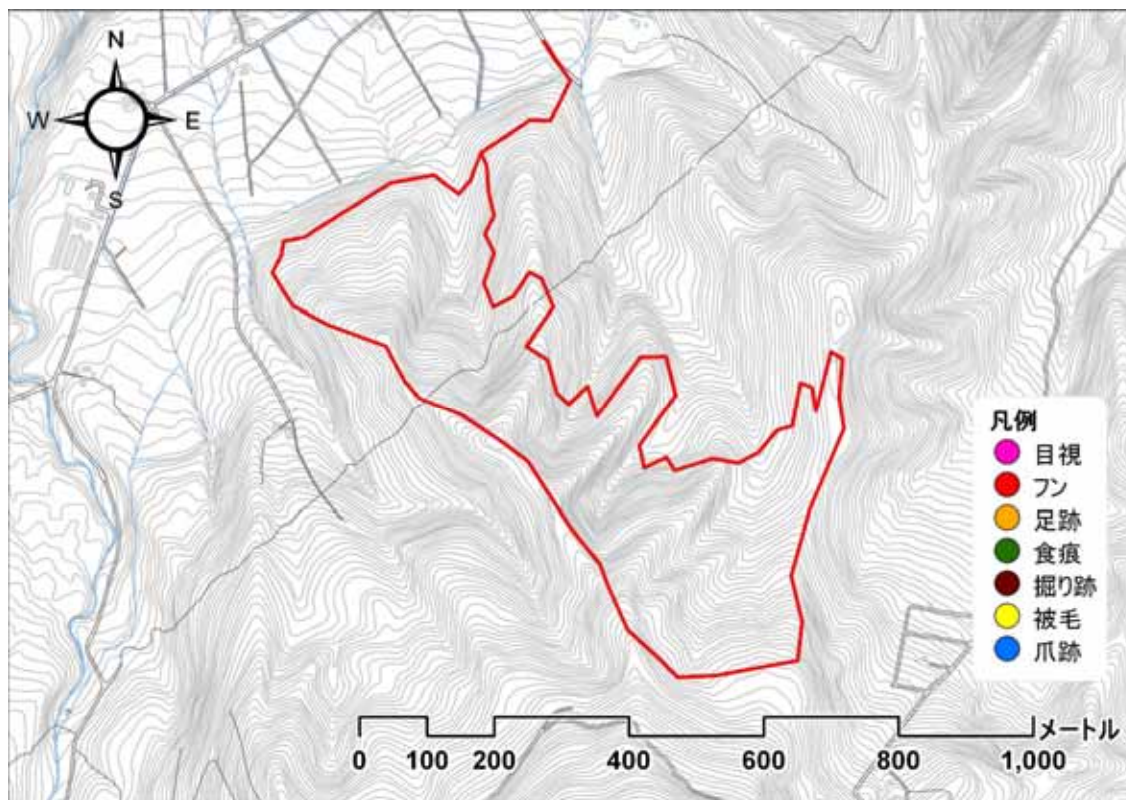


101012_出発地点

緊急雇用創出事業 野生動物による市街地等への侵入経路調査及び侵入防止策の調査・研究業務
 利用状況調査 調査結果記録票

調査ルート名	B _ 4	豊滝市民の森	調査日	平成 22 年 10 月 22 日 (金)			
調査者	早坂、入倉、須藤、吉澤					記録者	吉澤
開始時刻	10 : 17	終了時刻	12 : 21	天候	晴れ 曇り 雨	その他 ()	
ヒグマの痕跡	有 (目撃 フン 足跡 食痕 その他 ())						無し
備考							

【調査地図】



【調査写真】

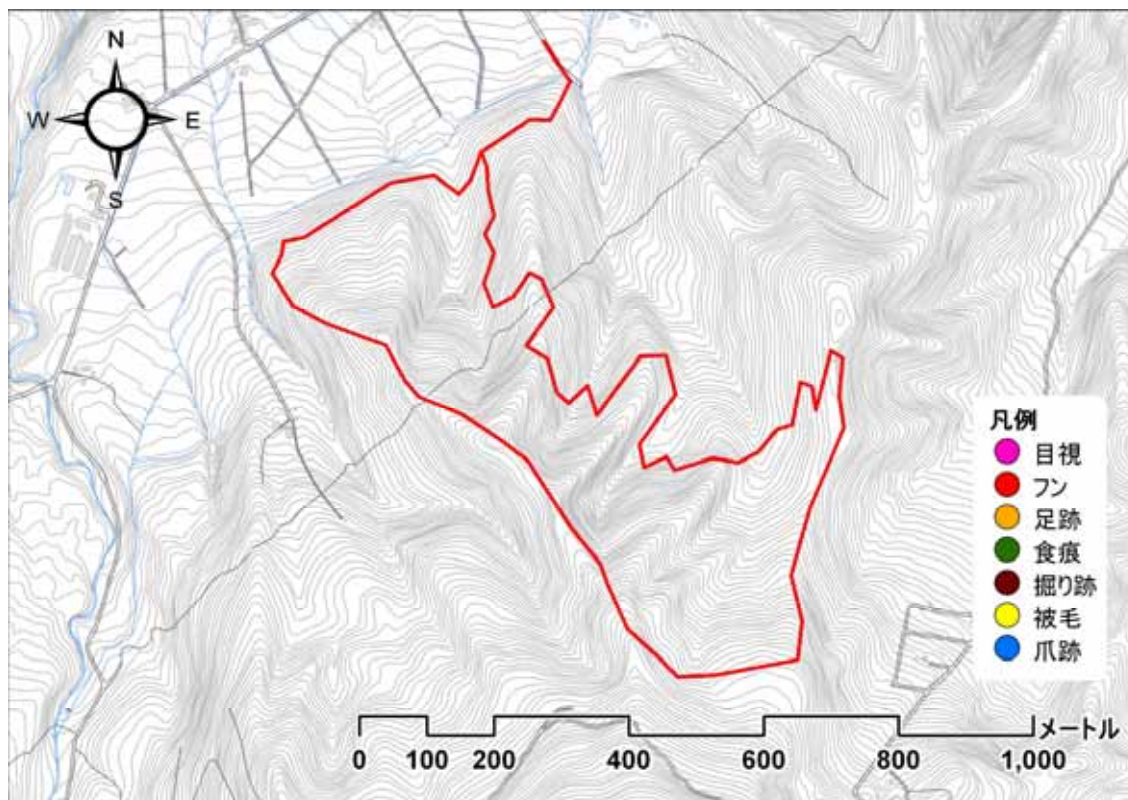


101022_出発地点

緊急応用創出事業 野生動物による市街地等への侵入経路調査及び侵入防止策の調査・研究業務
 利用状況調査 調査結果記録票

調査ルート名	B _ 4	豊滝市民の森	調査日	平成 22 年 11 月 2 日 (火)			
調査者	小野、五十嵐、木村					記録者	小野
開始時刻	10 : 10	終了時刻	12 : 10	天候	晴れ 曇り 雨	その他 ()	
ヒグマの痕跡	有 (目撃 フン 足跡 食痕 その他 ())						無し
備考							

【調査地図】



【調査写真】

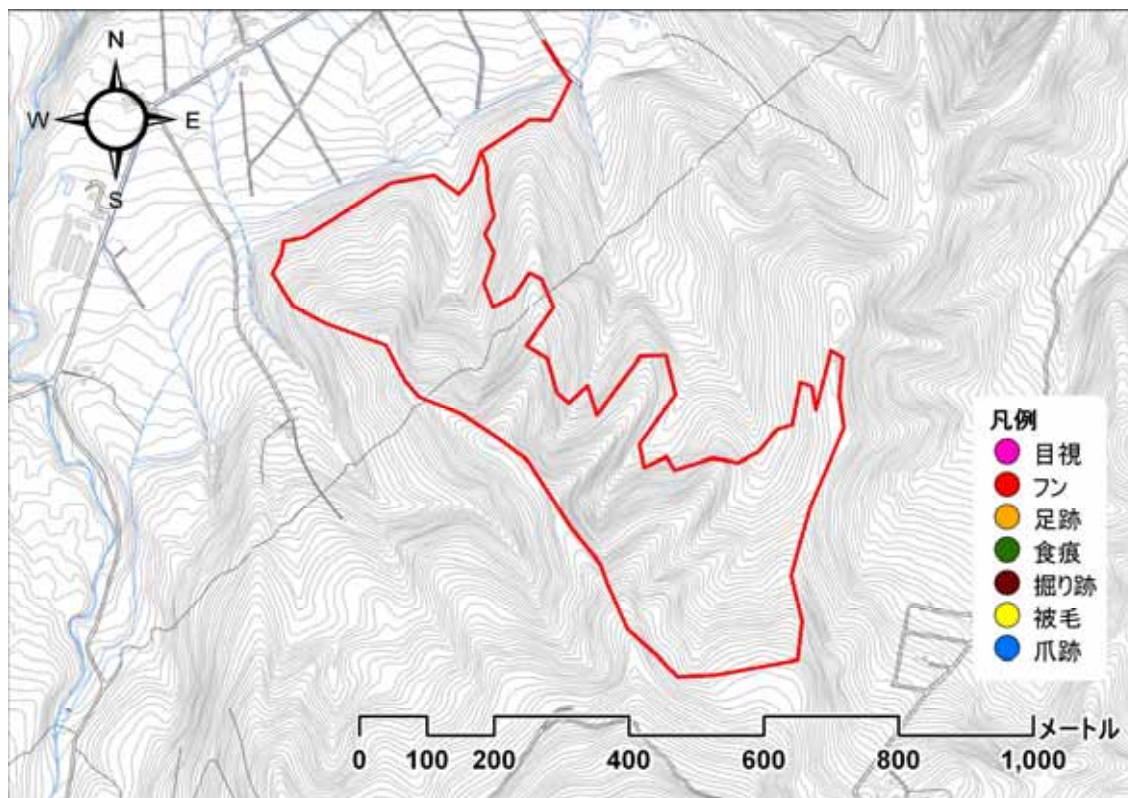


101102_出発地点

緊急雇用創出事業 野生動物による市街地等への侵入経路調査及び侵入防止策の調査・研究業務
 利用状況調査 調査結果記録票

調査ルート名	B _ 4	豊滝市民の森	調査日	平成 22 年 11 月 18 日 (木)			
調査者	早坂、袴田、須藤、佐野					記録者	佐野
開始時刻	10 : 30	終了時刻	12 : 30	天候	晴れ 曇り 雨	その他 ()	
ヒグマの痕跡	有 (目撃 フン 足跡 食痕 その他 ())						無し
備考							

【調査地図】



【調査写真】

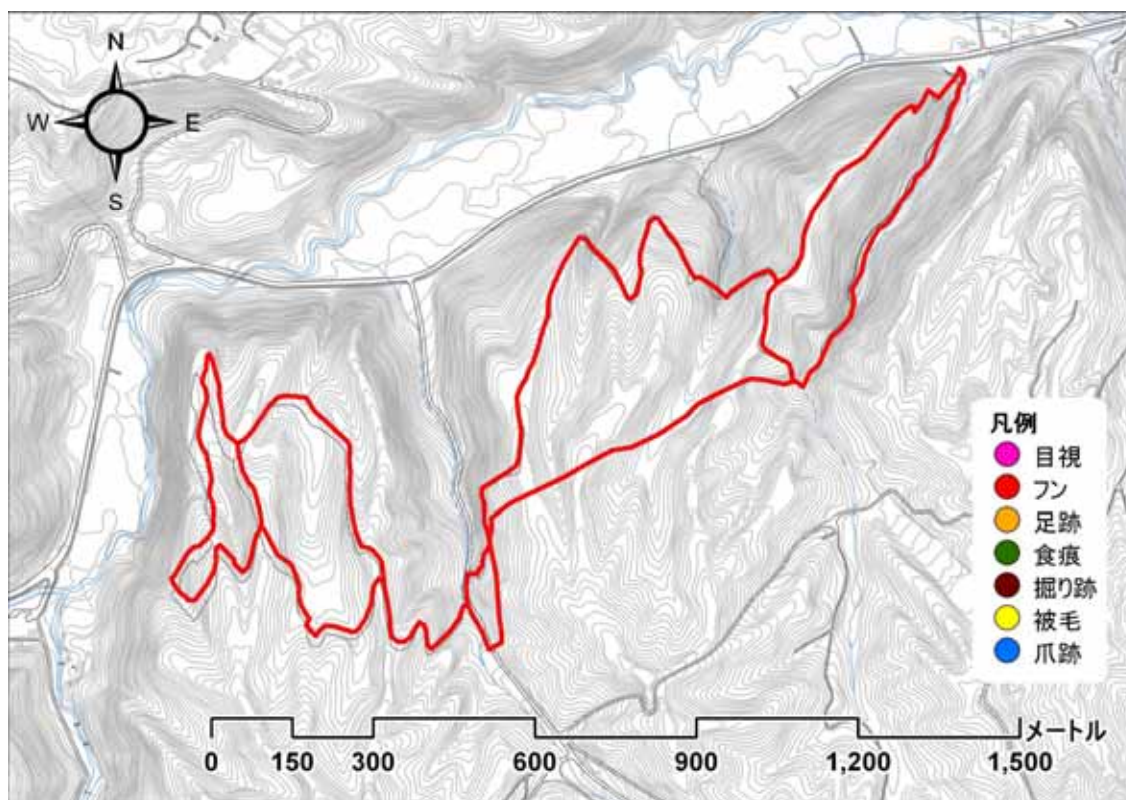


101118_出発地点

緊急雇用創出事業 野生動物による市街地等への侵入経路調査及び侵入防止策の調査・研究業務
 利用状況調査 調査結果記録票

調査ルート名	C _ 1	有明の滝	調査日	平成 22 年 7 月 8 日 (木)			
調査者	袴田、入倉、須藤、木村					記録者	木村
開始時刻	10 : 35	終了時刻	14 : 30	天候	晴れ 曇り 雨	その他 ()	
ヒグマの痕跡	有 (目撃 フン 足跡 食痕 その他 ())						無し
備考							

【調査地図】

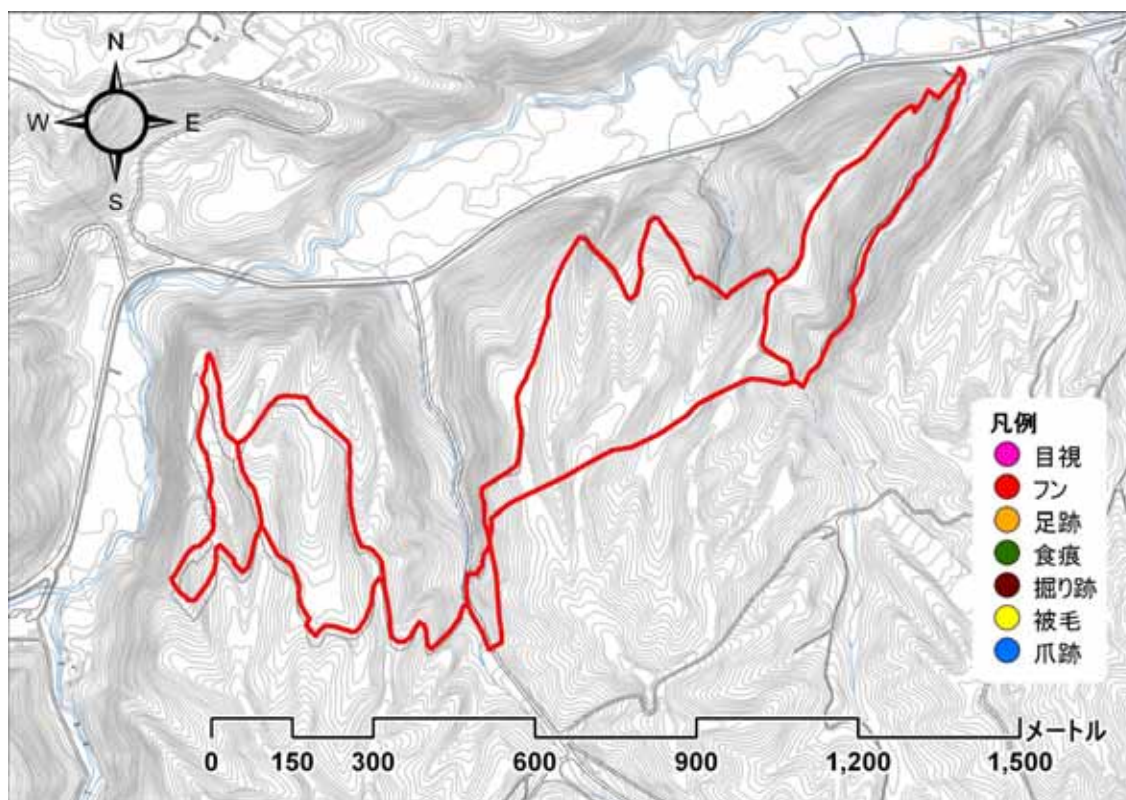


【調査写真】

緊急雇用創出事業 野生動物による市街地等への侵入経路調査及び侵入防止策の調査・研究業務
 利用状況調査 調査結果記録票

調査ルート名	C _ 1	有明の滝	調査日	平成 22 年 7 月 17 日 (土)			
調査者	小野、佐野、岡田、吉澤					記録者	吉澤
開始時刻	9 : 57	終了時刻	13 : 10	天候	晴れ 曇り 雨	その他 ()	
ヒグマの痕跡	有 (目撃 フン 足跡 食痕 その他 ())						無し
備考							

【調査地図】



【調査写真】

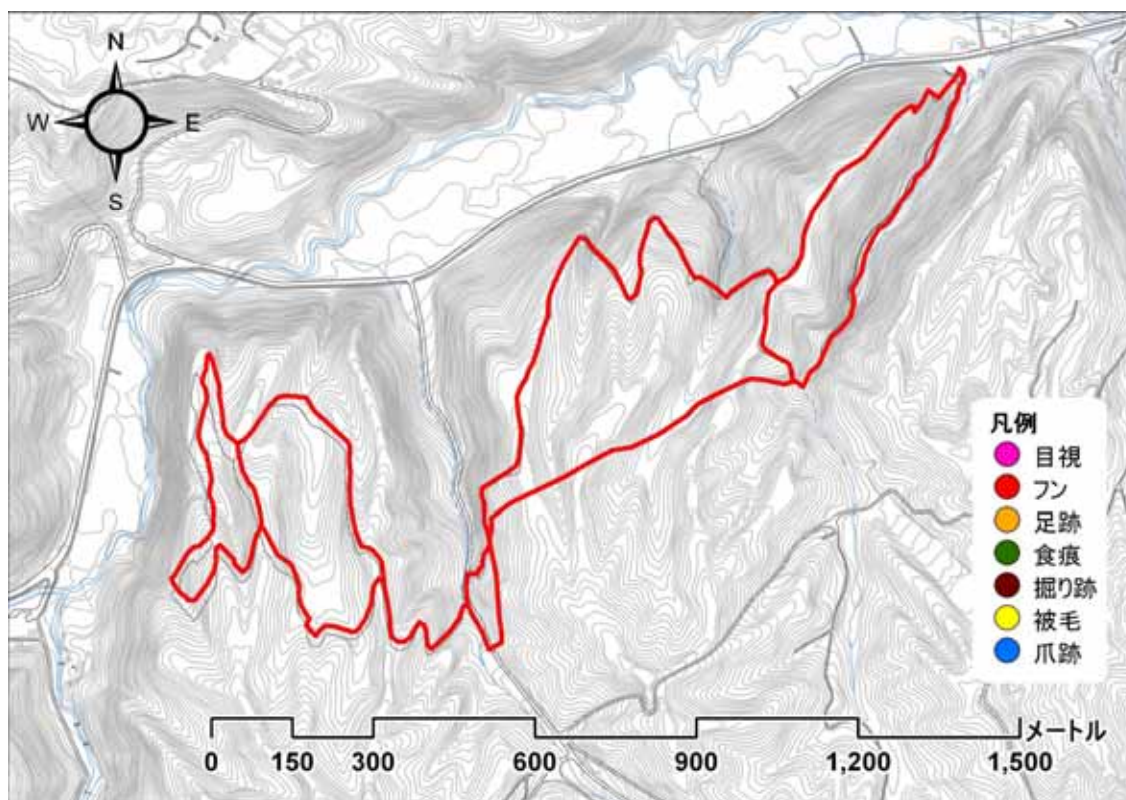


100717_出発地点

緊急雇用創出事業 野生動物による市街地等への侵入経路調査及び侵入防止策の調査・研究業務
 利用状況調査 調査結果記録票

調査ルート名	C _ 1	有明の滝	調査日	平成 22 年 7 月 31 日 (土)				
調査者	小野、五十嵐、木村、小林(健)					記録者	小林(健)	
開始時刻	10 : 20	終了時刻	11 : 25	天候	晴れ	曇り	雨	その他 ()
ヒグマの痕跡	有 (目撃 フン 足跡 食痕 その他 ())						無し	
備考								

【調査地図】



【調査写真】

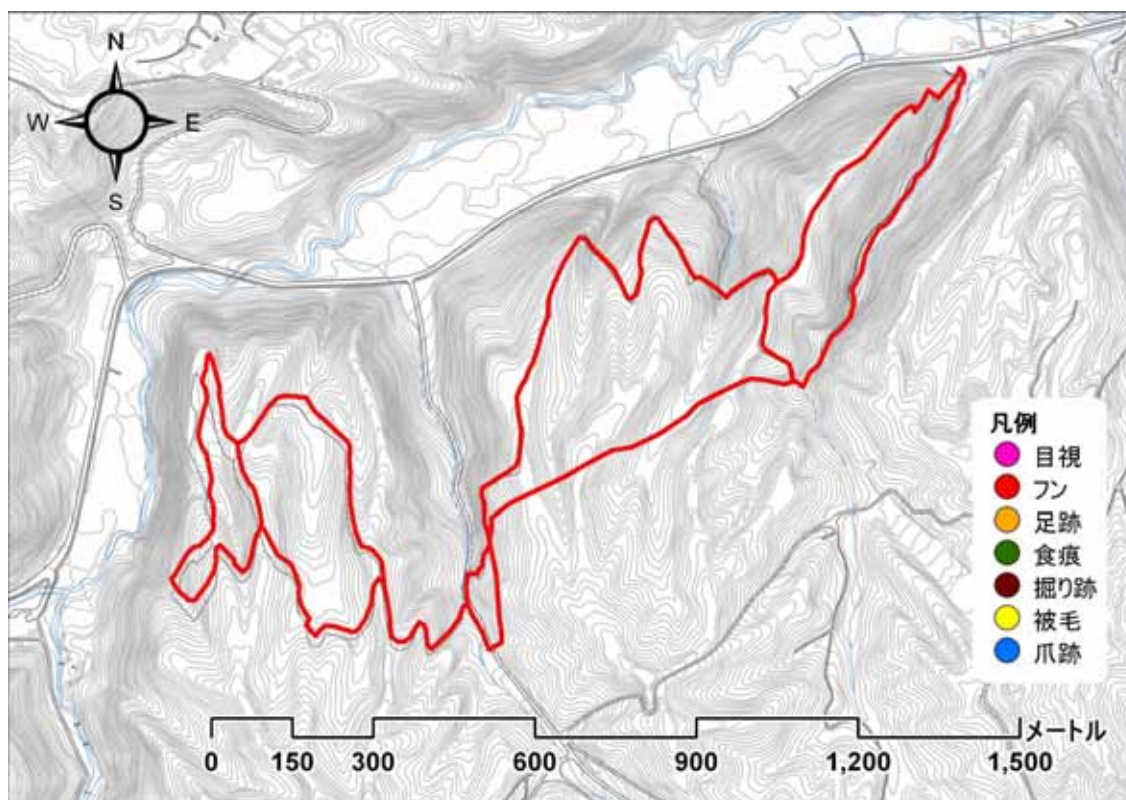


100731_出発地点

緊急雇用創出事業 野生動物による市街地等への侵入経路調査及び侵入防止策の調査・研究業務
 利用状況調査 調査結果記録票

調査ルート名	C _ 1	有明の滝	調査日	平成 22 年 8 月 10 日 (火)			
調査者	小野、五十嵐、木村、小林(健)					記録者	小林(健)
開始時刻	10 : 22	終了時刻	14 : 40	天候	晴れ 曇り 雨	その他 ()	
ヒグマの痕跡	有 (目撃 フン 足跡 食痕 その他 ())						無し
備考							

【調査地図】



【調査写真】

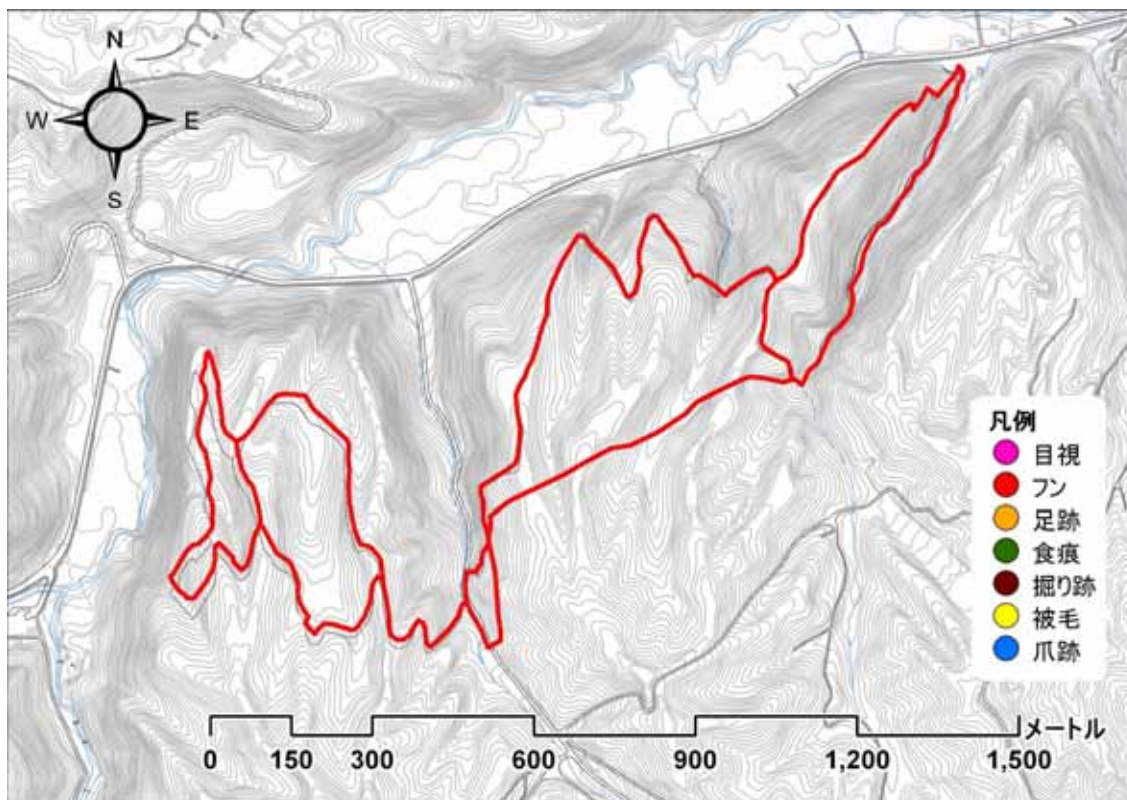


100810_出発地点

緊急雇用創出事業 野生動物による市街地等への侵入経路調査及び侵入防止策の調査・研究業務
 利用状況調査 調査結果記録票

調査ルート名	C _ 1	有明の滝	調査日	平成 22 年 8 月 21 日 (土)			
調査者	早坂、入倉、須藤、吉澤					記録者	吉澤
開始時刻	9 : 58	終了時刻	12 : 01	天候	晴れ 曇り 雨	その他 ()	
ヒグマの痕跡	有 (目撃 フン 足跡 食痕 その他 ())						無し
備考							

【調査地図】



【調査写真】

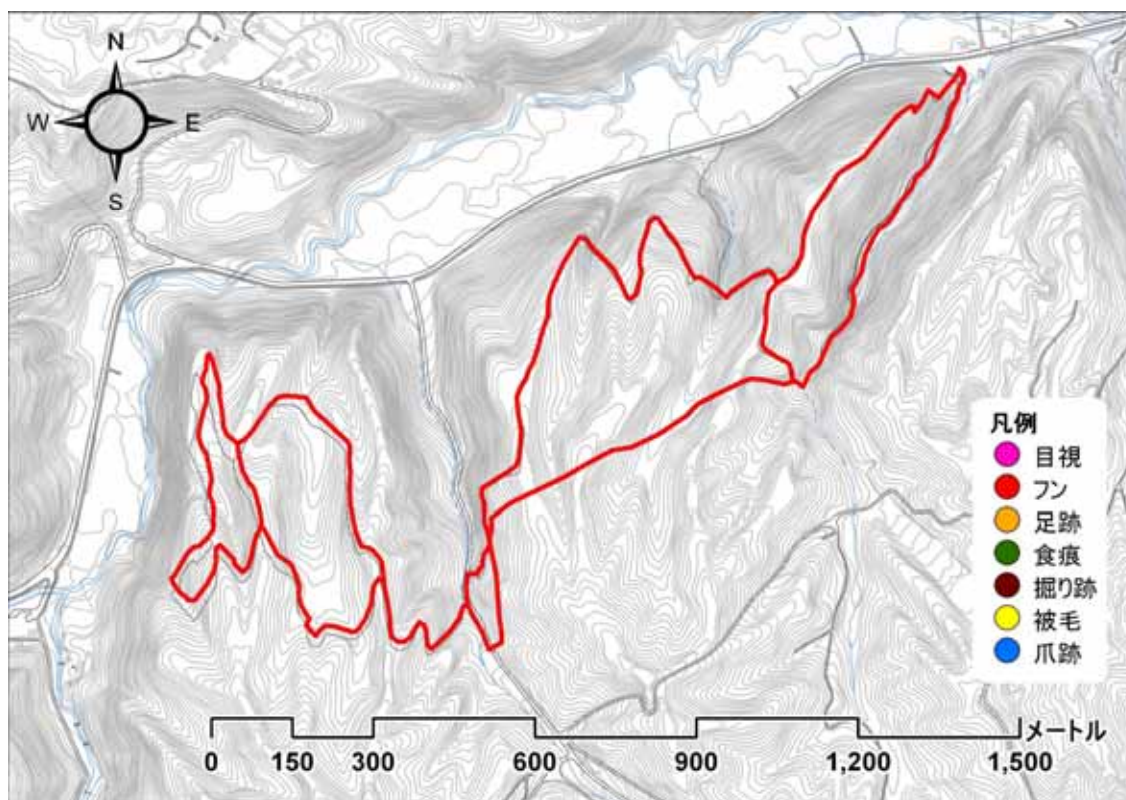


100821_出発地点

緊急雇用創出事業 野生動物による市街地等への侵入経路調査及び侵入防止策の調査・研究業務
 利用状況調査 調査結果記録票

調査ルート名	C _ 1	有明の滝	調査日	平成 22 年 9 月 1 日 (水)			
調査者	小野、五十嵐、木村、小林(健)					記録者	五十嵐
開始時刻	9 : 55	終了時刻	13 : 45	天候	晴れ 曇り 雨	その他 ()	
ヒグマの痕跡	有 (目撃 フン 足跡 食痕 その他 ())						無し
備考							

【調査地図】



【調査写真】

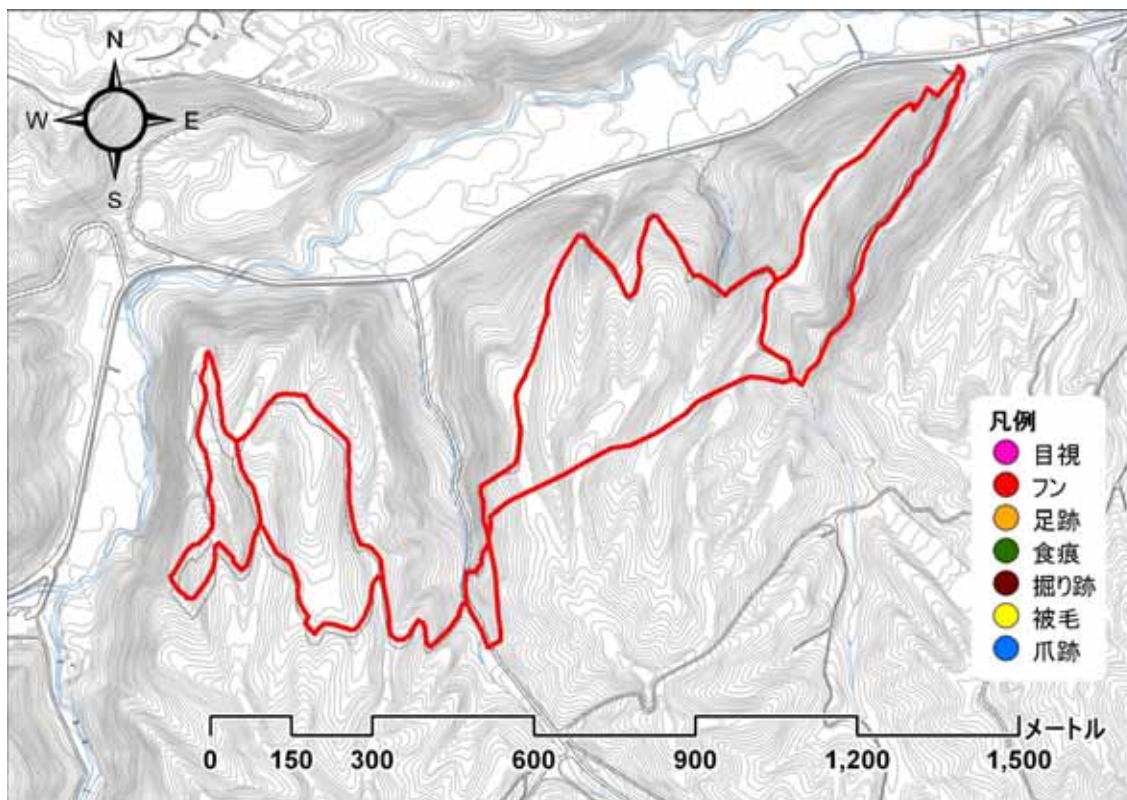


100901_出発地点

緊急雇用創出事業 野生動物による市街地等への侵入経路調査及び侵入防止策の調査・研究業務
 利用状況調査 調査結果記録票

調査ルート名	C _ 1	有明の滝	調査日	平成 22 年 9 月 18 日 (土)			
調査者	早坂、入倉、須藤、吉澤					記録者	吉澤
開始時刻	9 : 57	終了時刻	12 : 17	天候	晴れ 曇り 雨	その他 ()	
ヒグマの痕跡	有 (目撃 フン 足跡 食痕 その他 ())						無し
備考							

【調査地図】



【調査写真】

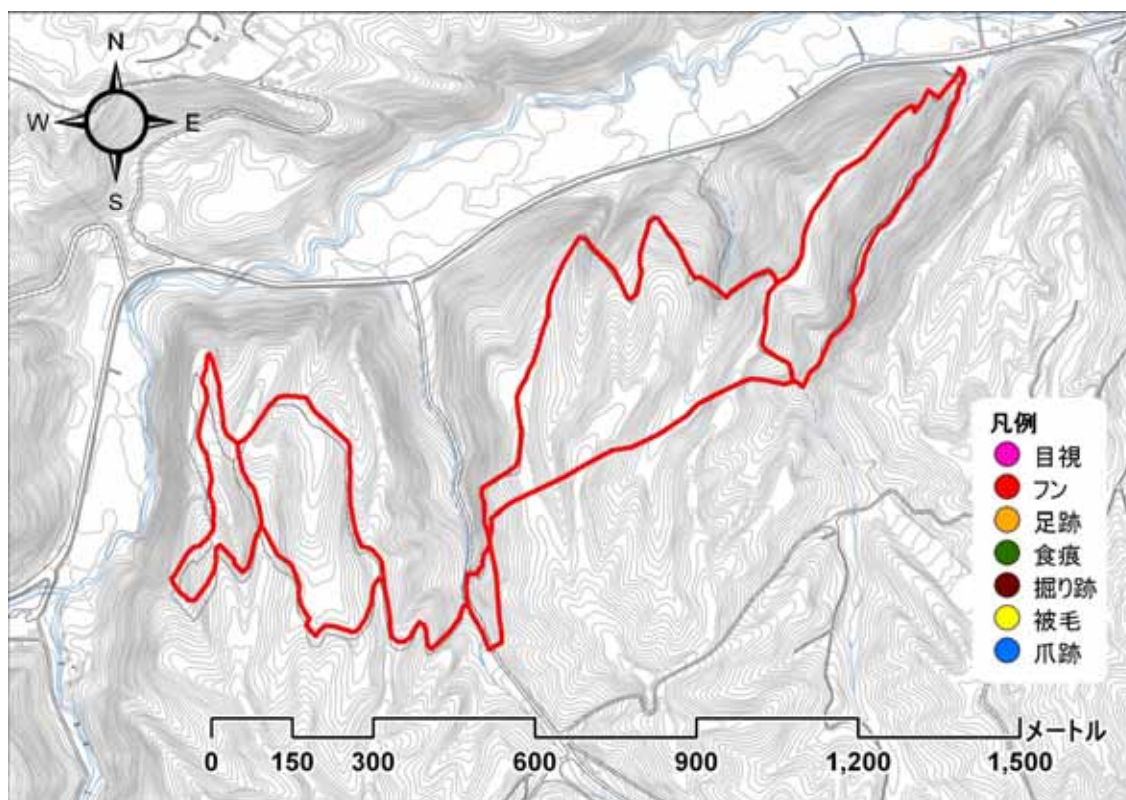


100918_出発地点

緊急雇用創出事業 野生動物による市街地等への侵入経路調査及び侵入防止策の調査・研究業務
 利用状況調査 調査結果記録票

調査ルート名	C _ 1	有明の滝	調査日	平成 22 年 9 月 30 日 (木)			
調査者	小野、五十嵐、小林(健)、木村					記録者	木村
開始時刻	10 : 00	終了時刻	13 : 55	天候	晴れ 曇り 雨	その他 ()	
ヒグマの痕跡	有 (目撃 フン 足跡 食痕 その他 ())						無し
備考							

【調査地図】



【調査写真】

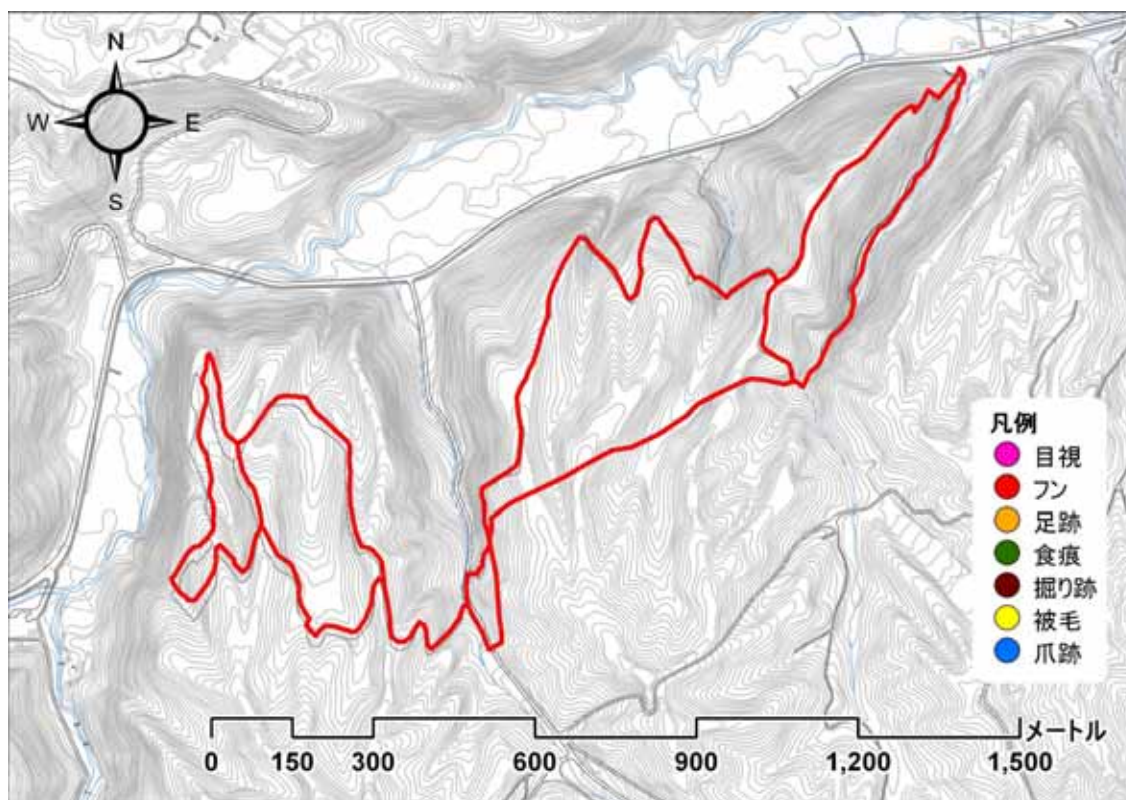


100930_出発地点

緊急雇用創出事業 野生動物による市街地等への侵入経路調査及び侵入防止策の調査・研究業務
 利用状況調査 調査結果記録票

調査ルート名	C _ 1	有明の滝	調査日	平成 22 年 10 月 9 日 (土)			
調査者	小野、五十嵐、木村、小林(健)					記録者	小林(健)
開始時刻	10 : 25	終了時刻	14 : 30	天候	晴れ 曇り 雨	その他 ()	
ヒグマの痕跡	有 (目撃 フン 足跡 食痕 その他 ())						無し
備考							

【調査地図】



【調査写真】

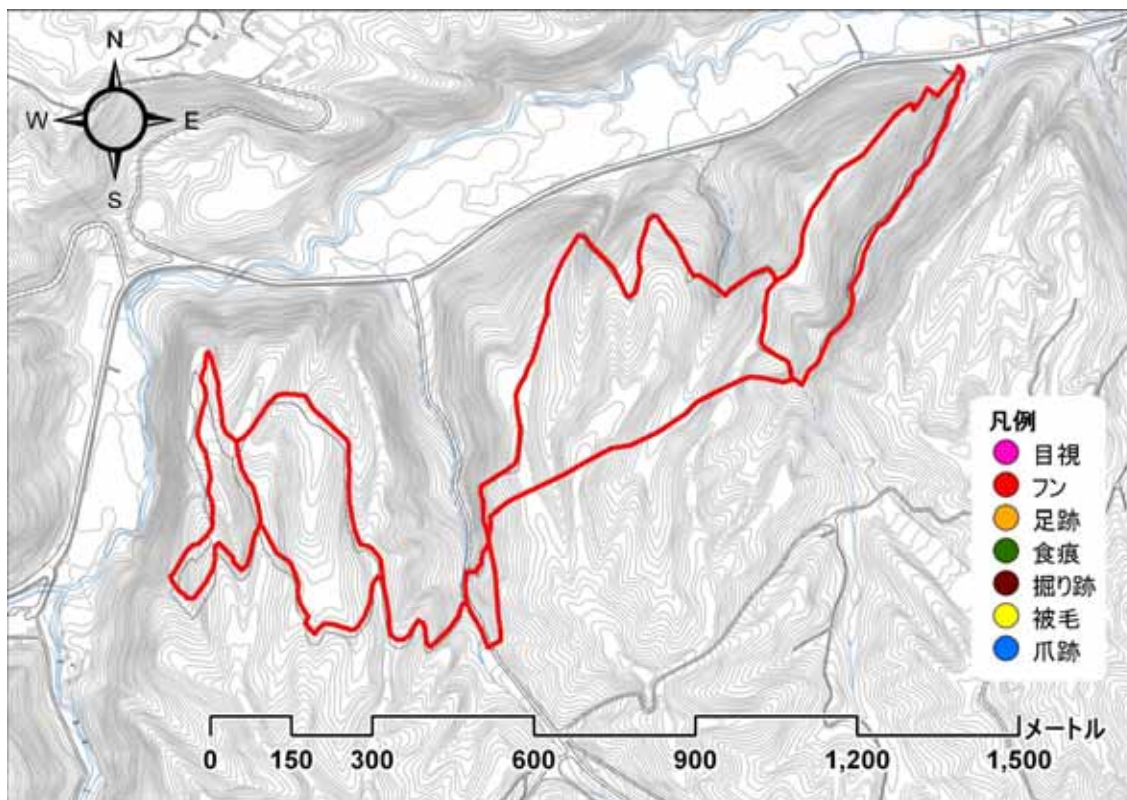


101009_出発地点

緊急雇用創出事業 野生動物による市街地等への侵入経路調査及び侵入防止策の調査・研究業務
 利用状況調査 調査結果記録票

調査ルート名	C _ 1	有明の滝	調査日	平成 22 年 10 月 19 日 (火)			
調査者	小野、五十嵐、小林(健)					記録者	五十嵐
開始時刻	10 : 00	終了時刻	14 : 30	天候	晴れ 曇り 雨	その他 ()	
ヒグマの痕跡	有 (目撃 フン 足跡 食痕 その他 ())						無し
備考							

【調査地図】



【調査写真】

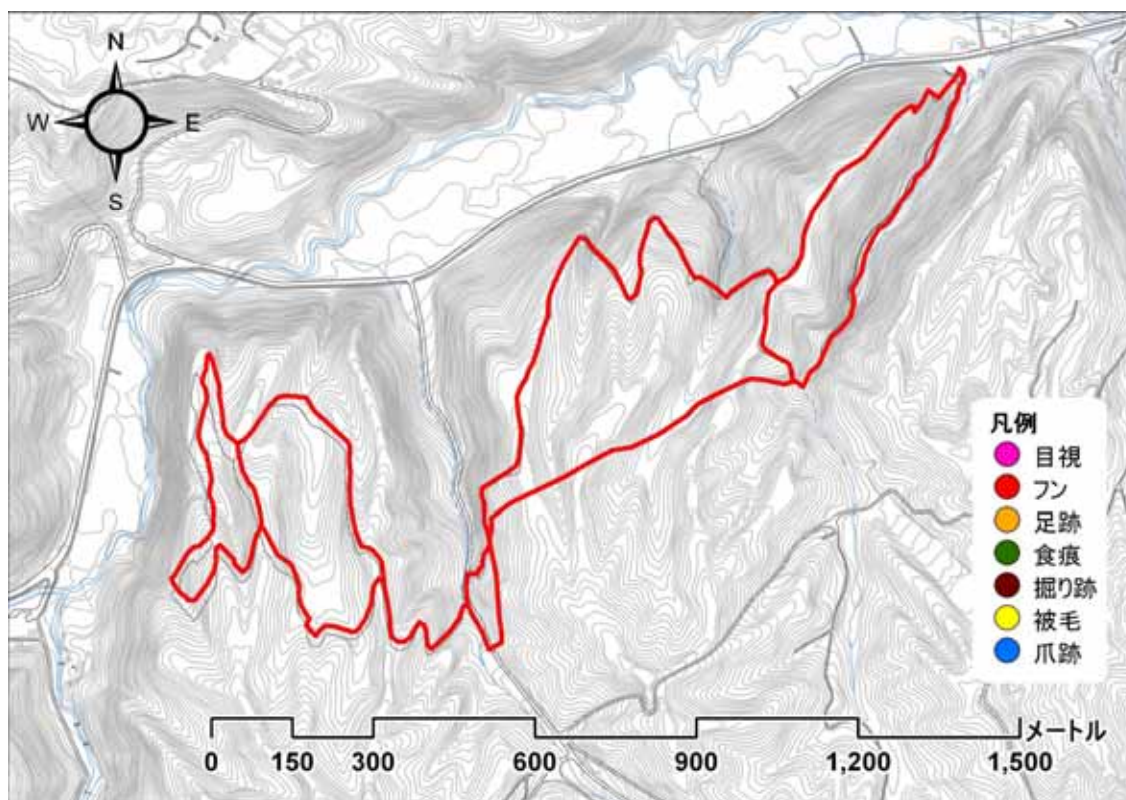


101019_出発地点


緊急雇用創出事業 野生動物による市街地等への侵入経路調査及び侵入防止策の調査・研究業務
 利用状況調査 調査結果記録票

調査ルート名	C _ 1	有明の滝	調査日	平成 22 年 10 月 30 日 (土)			
調査者	早坂、須藤、吉澤					記録者	吉澤
開始時刻	9 : 36	終了時刻	13 : 05	天候	晴れ 曇り 雨	その他 ()	
ヒグマの痕跡	有 (目撃 フン 足跡 食痕 その他 ())						無し
備考							

【調査地図】



【調査写真】

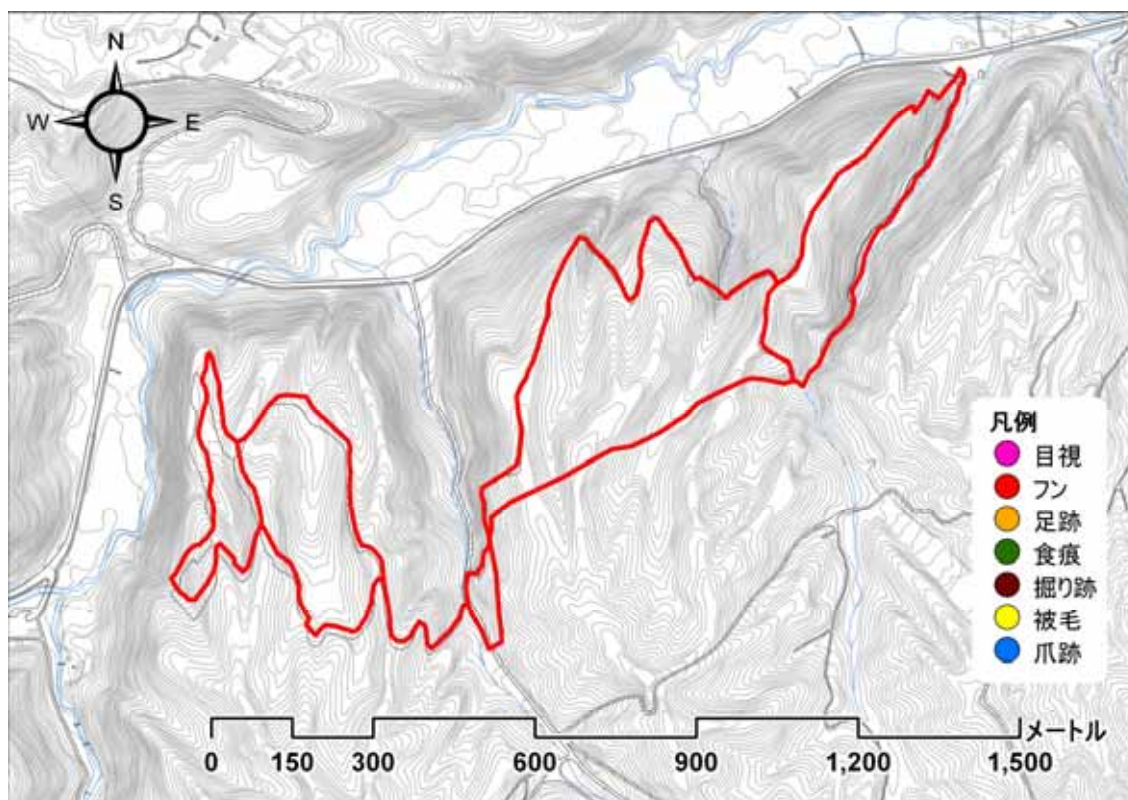


101030_出発地点

緊急雇用創出事業 野生動物による市街地等への侵入経路調査及び侵入防止策の調査・研究業務
 利用状況調査 調査結果記録票

調査ルート名	C _ 1	有明の滝	調査日	平成 22 年 11 月 6 日 (土)			
調査者	小野、五十嵐、木村					記録者	木村
開始時刻	9 : 55	終了時刻	12 : 57	天候	晴れ 曇り 雨	その他 ()	
ヒグマの痕跡	有 (目撃 フン 足跡 食痕 その他 ())						無し
備考							

【調査地図】



【調査写真】

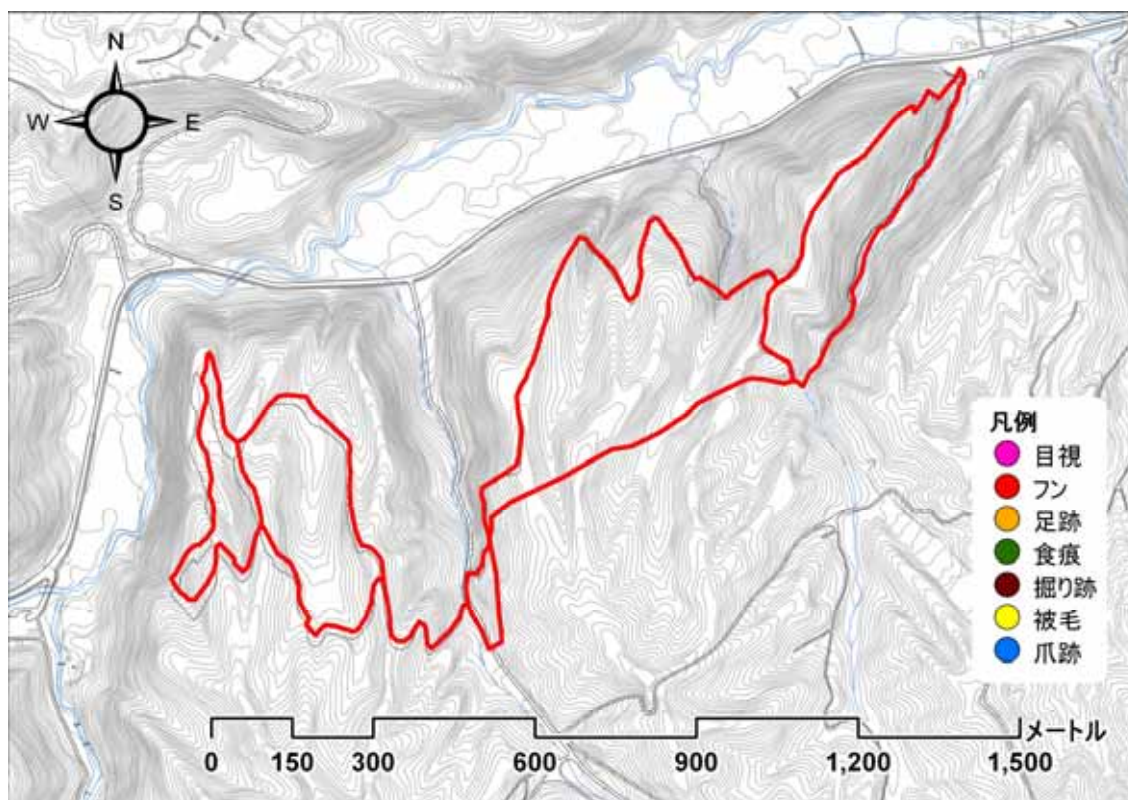


101106_出発地点

緊急雇用創出事業 野生動物による市街地等への侵入経路調査及び侵入防止策の調査・研究業務
 利用状況調査 調査結果記録票

調査ルート名	C _ 1	有明の滝	調査日	平成 22 年 11 月 11 日 (木)			
調査者	吉澤、須藤、入倉、佐野					記録者	佐野
開始時刻	10 : 20	終了時刻	13 : 00	天候	晴れ 曇り 雨	その他 ()	
ヒグマの痕跡	有 (目撃 フン 足跡 食痕 その他 ())						無し
備考							

【調査地図】



【調査写真】

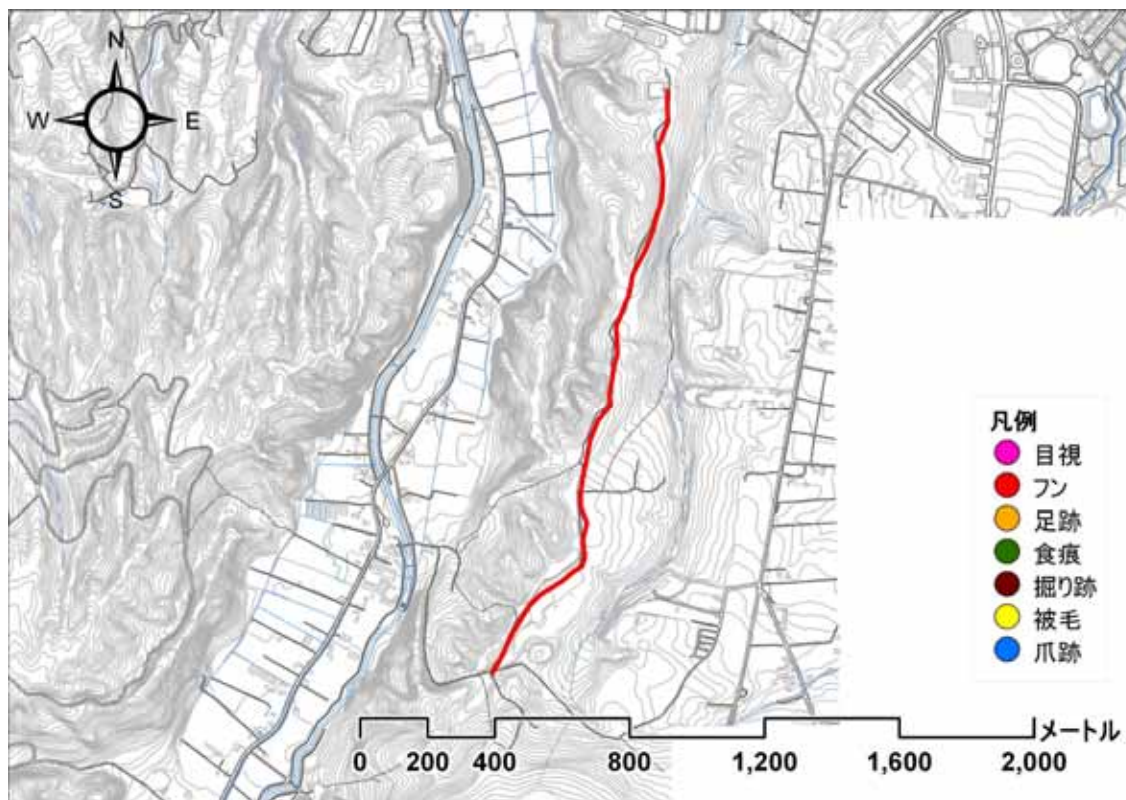


101111_出発地点

緊急雇用創出事業 野生動物による市街地等への侵入経路調査及び侵入防止策の調査・研究業務
 利用状況調査 調査結果記録票

調査ルート名	C _ 2	有明都市環境林	調査日	平成 22 年 7 月 8 日 (木)			
調査者	早坂、五十嵐、小林(克)、小林(健)、高橋					記録者	高橋
開始時刻	11 : 01	終了時刻	15 : 50	天候	晴れ 曇り 雨	その他 ()	
ヒグマの痕跡	有 (目撃 フン 足跡 食痕 その他 ())						無し
備考							

【調査地地図】



【調査写真】

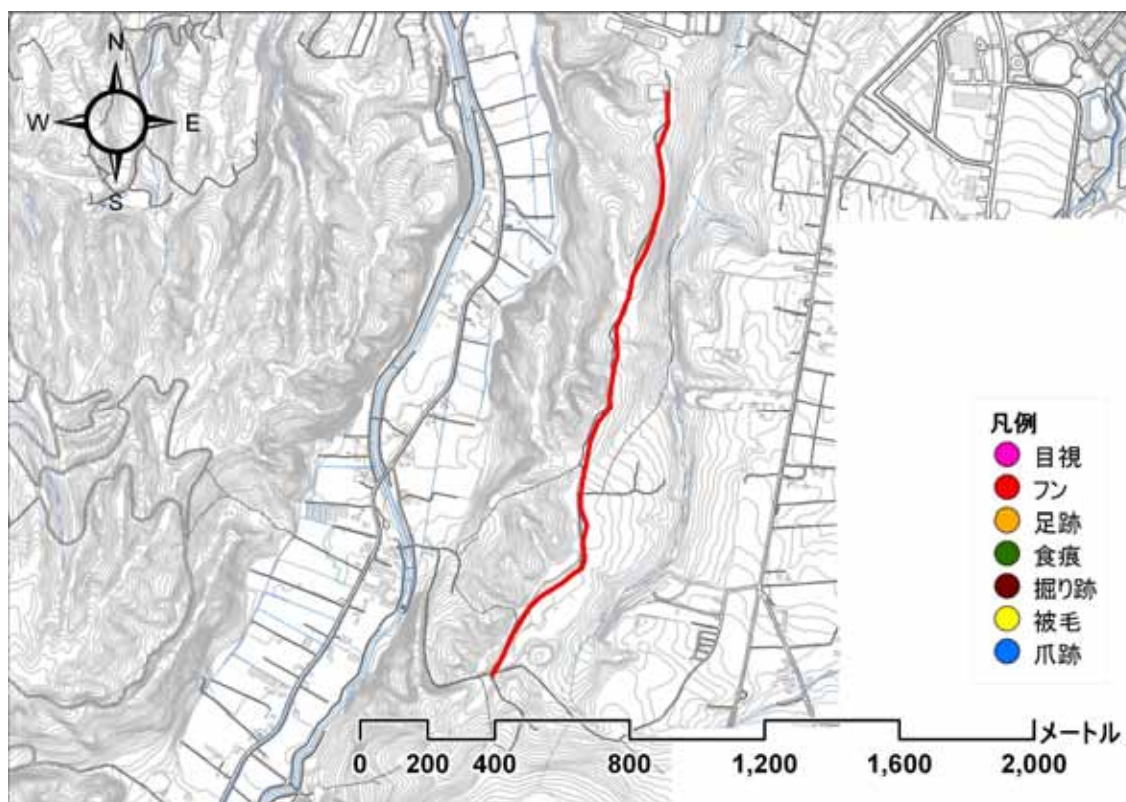


100708_出発地点

緊急雇用創出事業 野生動物による市街地等への侵入経路調査及び侵入防止策の調査・研究業務
 利用状況調査 調査結果記録票

調査ルート名	C _ 2	有明都市環境林	調査日	平成 22 年 7 月 16 日 (金)			
調査者	早稲田、佐野、岡田、吉澤、小野					記録者	小野
開始時刻	14 : 14	終了時刻	15 : 03	天候	晴れ 曇り 雨	その他 ()	
ヒグマの痕跡	有 (目撃 フン 足跡 食痕 その他 ())						無し
備考							

【調査地地図】



【調査写真】

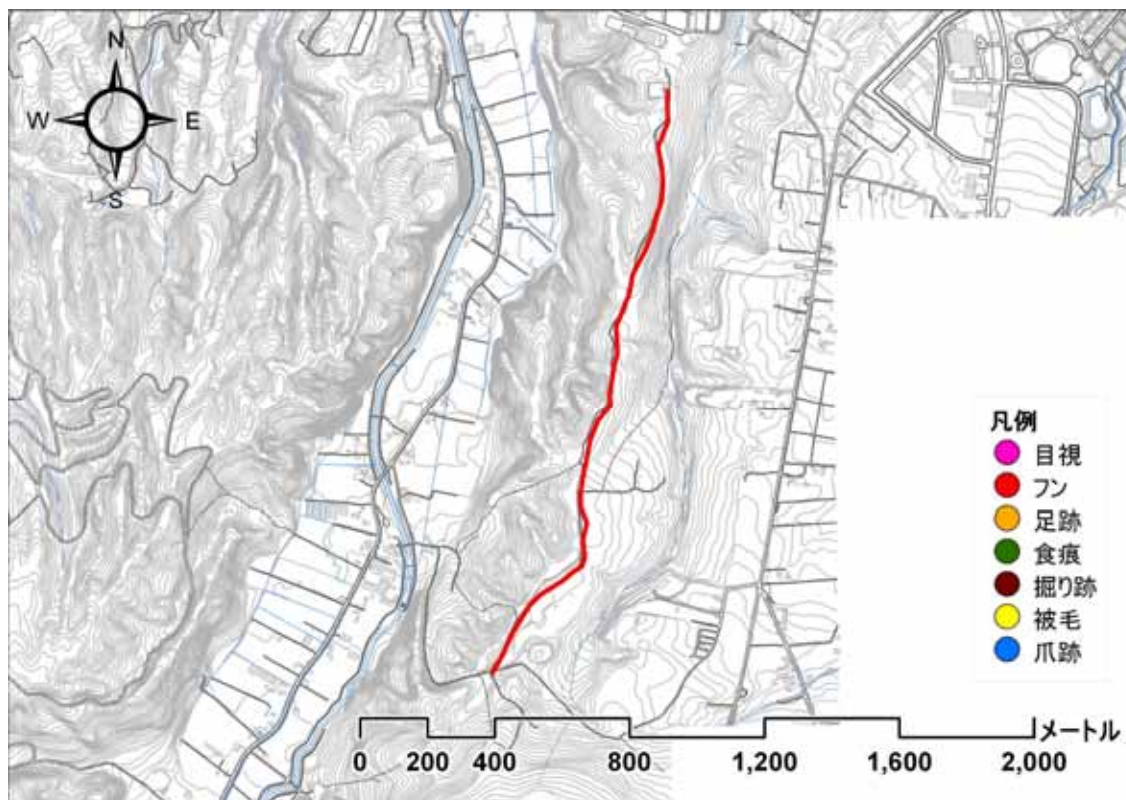


100716_出発地点

緊急雇用創出事業 野生動物による市街地等への侵入経路調査及び侵入防止策の調査・研究業務
 利用状況調査 調査結果記録票

調査ルート名	C _ 2	有明都市環境林	調査日	平成 22 年 7 月 28 日 (水)			
調査者	早坂、入倉、須藤、吉澤、向井					記録者	吉澤
開始時刻	12 : 30	終了時刻	14 : 53	天候	晴れ 曇り 雨	その他 ()	
ヒグマの痕跡	有 (目撃 フン 足跡 食痕 その他 ())						無し
備考							

【調査地地図】



【調査写真】

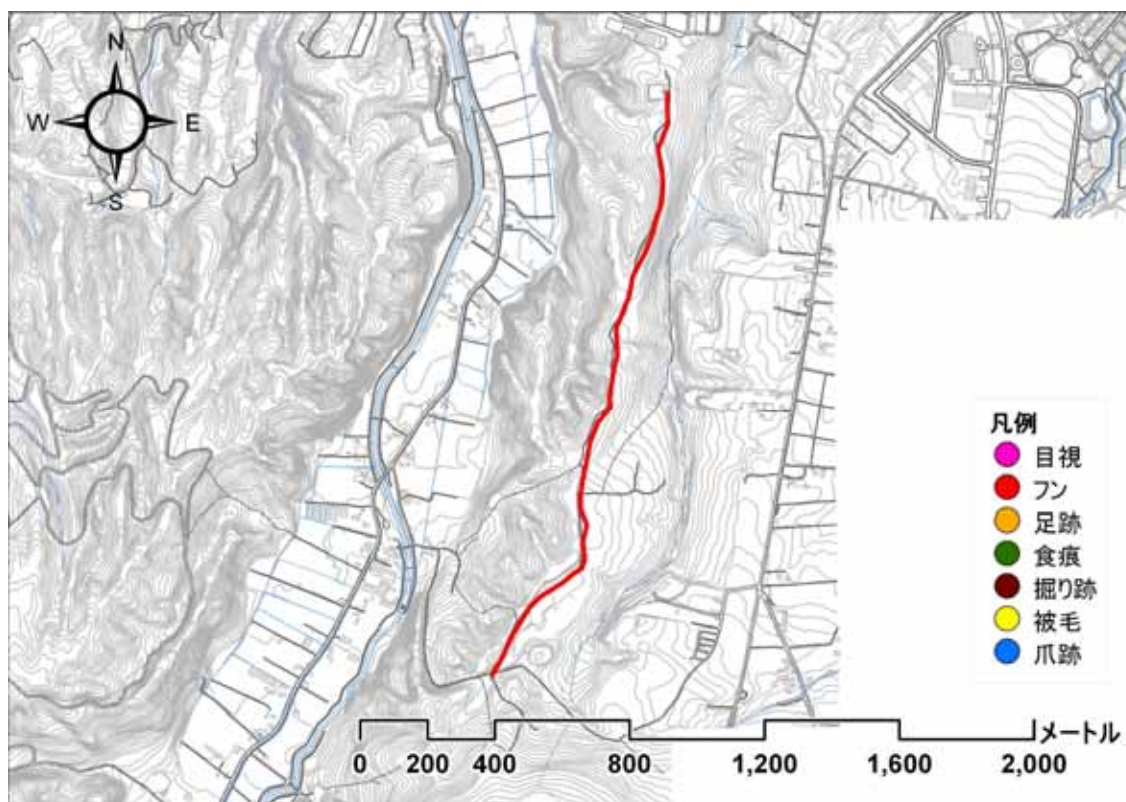


100728_出発地点

緊急応用創出事業 野生動物による市街地等への侵入経路調査及び侵入防止策の調査・研究業務
 利用状況調査 調査結果記録票

調査ルート名	C _ 2	有明都市環境林	調査日	平成 22 年 8 月 6 日 (金)			
調査者	早坂、入倉、須藤、吉澤					記録者	吉澤
開始時刻	10 : 35	終了時刻	11 : 54	天候	晴れ 曇り 雨	その他 ()	
ヒグマの痕跡	有 (目撃 フン 足跡 食痕 その他 ())						無し
備考							

【調査地地図】



【調査写真】

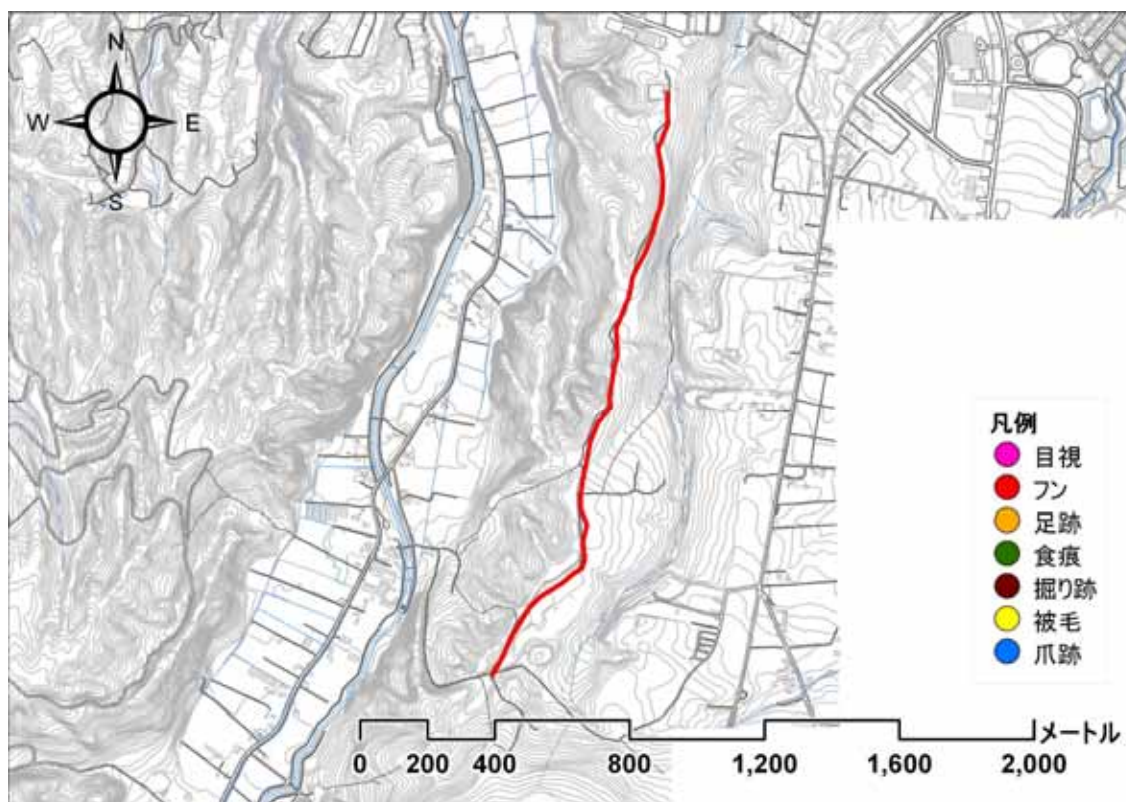


100806_出発地点

緊急雇用創出事業 野生動物による市街地等への侵入経路調査及び侵入防止策の調査・研究業務
 利用状況調査 調査結果記録票

調査ルート名	C _ 2	有明都市環境林	調査日	平成 22 年 8 月 13 日 (金)			
調査者	向井、早坂、入倉、須藤、吉澤、早稻田					記録者	吉澤
開始時刻	11 : 49	終了時刻	14 : 25	天候	晴れ 曇り 雨	その他 ()	
ヒグマの痕跡	有 (目撃 フン 足跡 食痕 その他 ())						無し
備考							

【調査地図】



【調査写真】

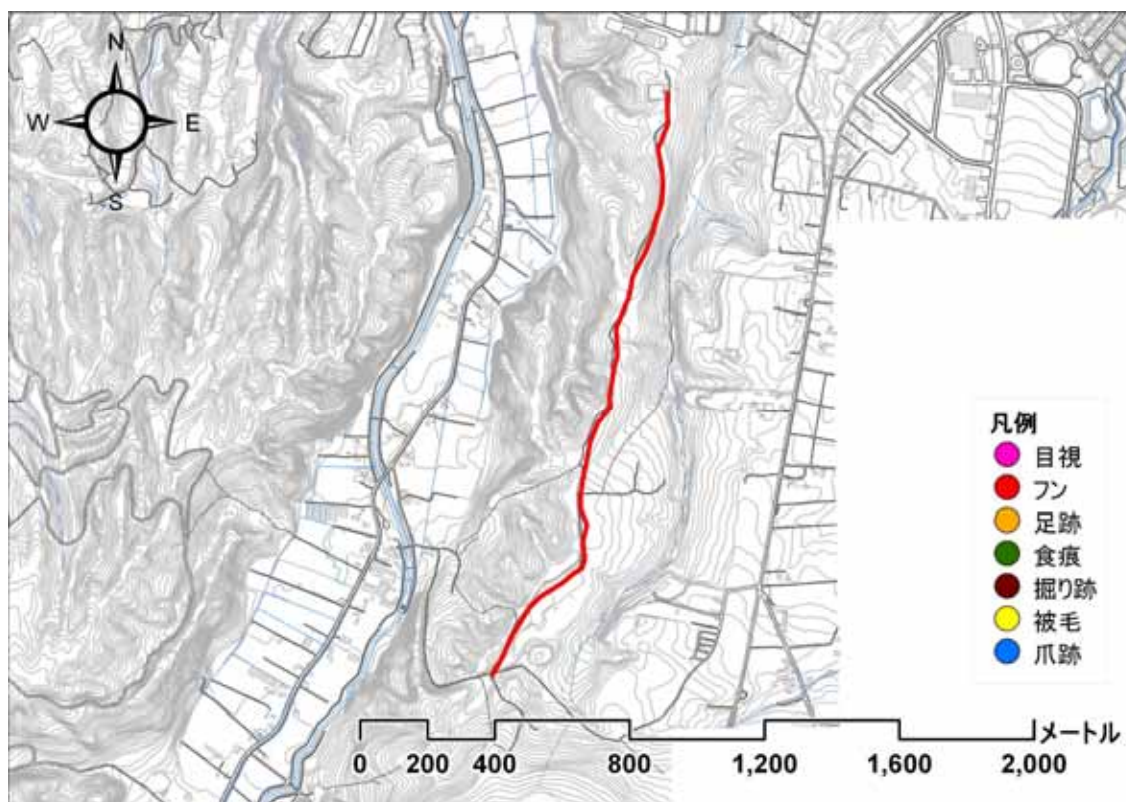


100813_出発地点

緊急雇用創出事業 野生動物による市街地等への侵入経路調査及び侵入防止策の調査・研究業務
 利用状況調査 調査結果記録票

調査ルート名	C _ 2	有明都市環境林	調査日	平成 22 年 8 月 14 日 (土)			
調査者	小野、五十嵐、木村、小林(健)					記録者	小林(健)
開始時刻	9 : 51	終了時刻	12 : 07	天候	晴れ 曇り 雨	その他 ()	
ヒグマの痕跡	有 (目撃 フン 足跡 食痕 その他 ())						無し
備考							

【調査地図】



【調査写真】

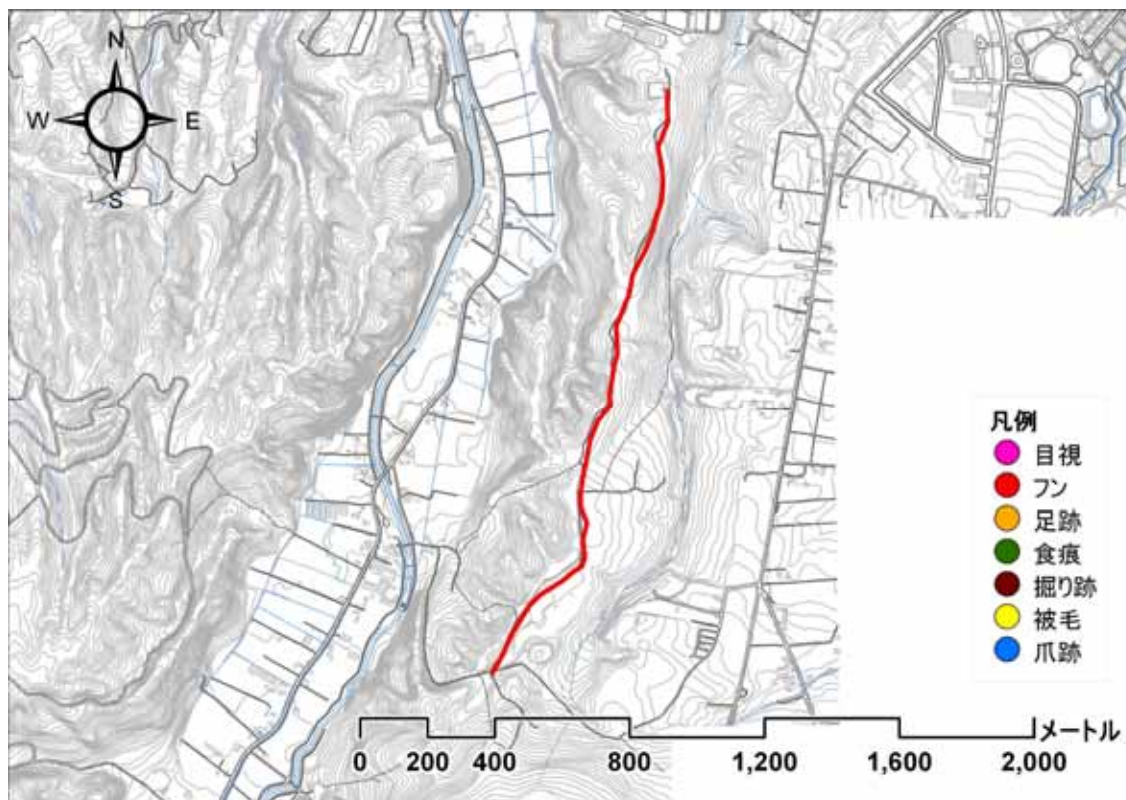


100814_出発地点

緊急雇用創出事業 野生動物による市街地等への侵入経路調査及び侵入防止策の調査・研究業務
 利用状況調査 調査結果記録票

調査ルート名	C _ 2	有明都市環境林	調査日	平成 22 年 8 月 16 日 (月)			
調査者	袴田、岡田、小林(克)、佐野					記録者	佐野
開始時刻	10 : 20	終了時刻	14 : 20	天候	晴れ 曇り 雨	その他 ()	
ヒグマの痕跡	有 (目撃 フン 足跡 食痕 その他 ())						無し
備考							

【調査地地図】

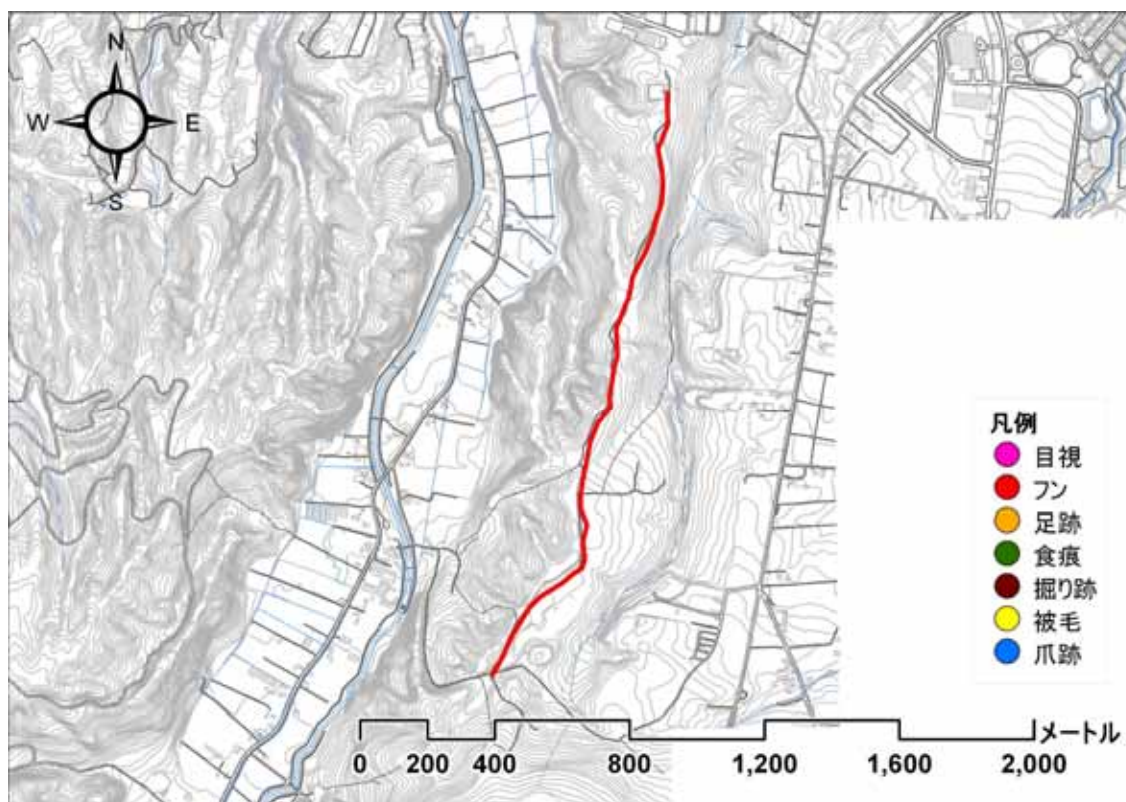


【調査写真】

緊急雇用創出事業 野生動物による市街地等への侵入経路調査及び侵入防止策の調査・研究業務
 利用状況調査 調査結果記録票

調査ルート名	C _ 2	有明都市環境林	調査日	平成 22 年 8 月 23 日 (月)			
調査者	袴田、岡田、小林(克)、佐野					記録者	佐野
開始時刻	10 : 45	終了時刻	12 : 30	天候	晴れ 曇り 雨	その他 ()	
ヒグマの痕跡	有 (目撃 フン 足跡 食痕 その他 ())						無し
備考							

【調査地地図】

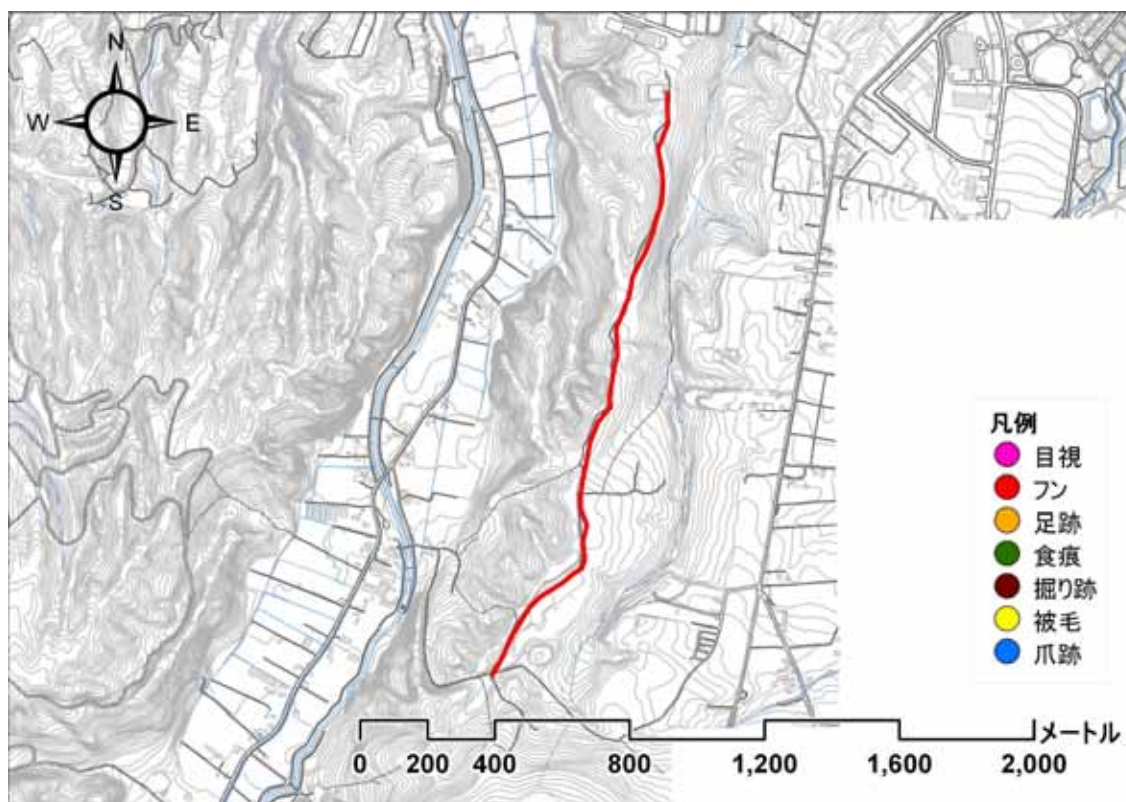


【調査写真】

緊急雇用創出事業 野生動物による市街地等への侵入経路調査及び侵入防止策の調査・研究業務
 利用状況調査 調査結果記録票

調査ルート名	C _ 2	有明都市環境林	調査日	平成 22 年 9 月 2 日 (木)			
調査者	早坂、入倉、須藤、吉澤					記録者	吉澤
開始時刻	10 : 55	終了時刻	12 : 12	天候	晴れ 曇り 雨	その他 ()	
ヒグマの痕跡	有 (目撃 フン 足跡 食痕 その他 ())						無し
備考							

【調査地地図】



【調査写真】

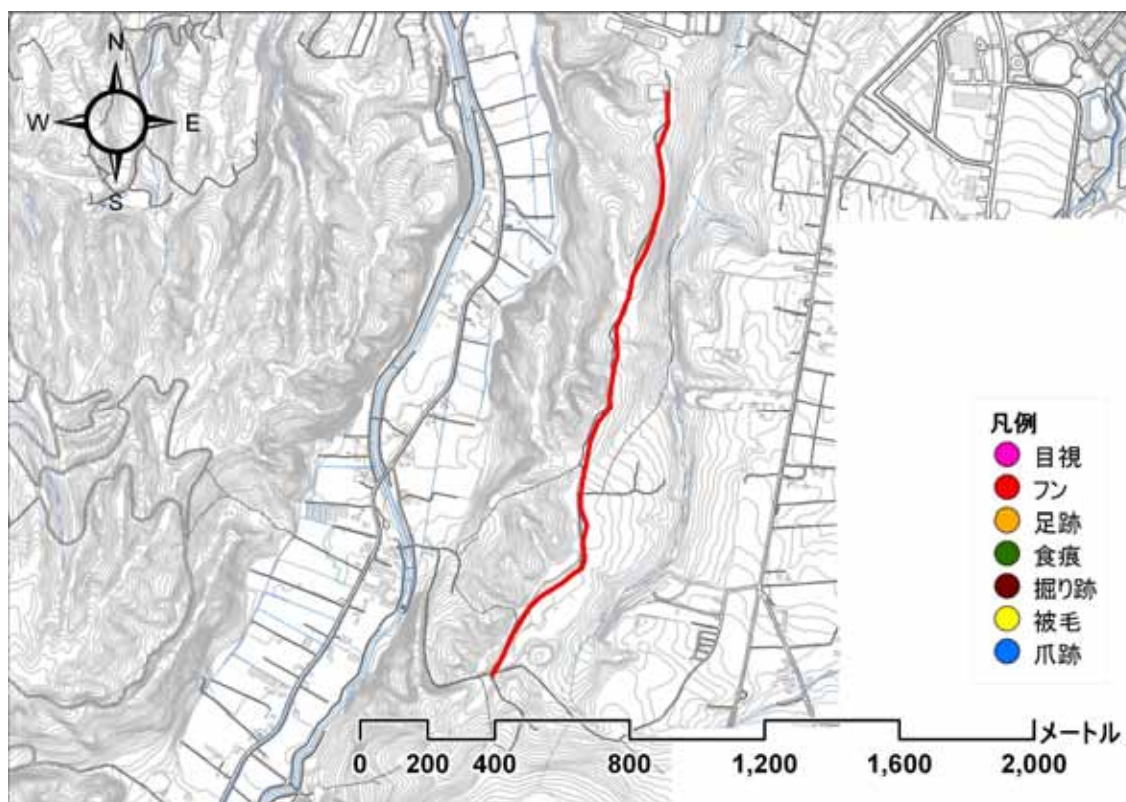


100902_出発地点

緊急雇用創出事業 野生動物による市街地等への侵入経路調査及び侵入防止策の調査・研究業務
 利用状況調査 調査結果記録票

調査ルート名	C _ 2	有明都市環境林	調査日	平成 22 年 9 月 14 日 (火)			
調査者	袴田、岡田、小林(克)、佐野					記録者	佐野
開始時刻	10 : 25	終了時刻	13 : 00	天候	晴れ 曇り 雨	その他 ()	
ヒグマの痕跡	有 (目撃 フン 足跡 食痕 その他 ())						無し
備考							

【調査地地図】



【調査写真】

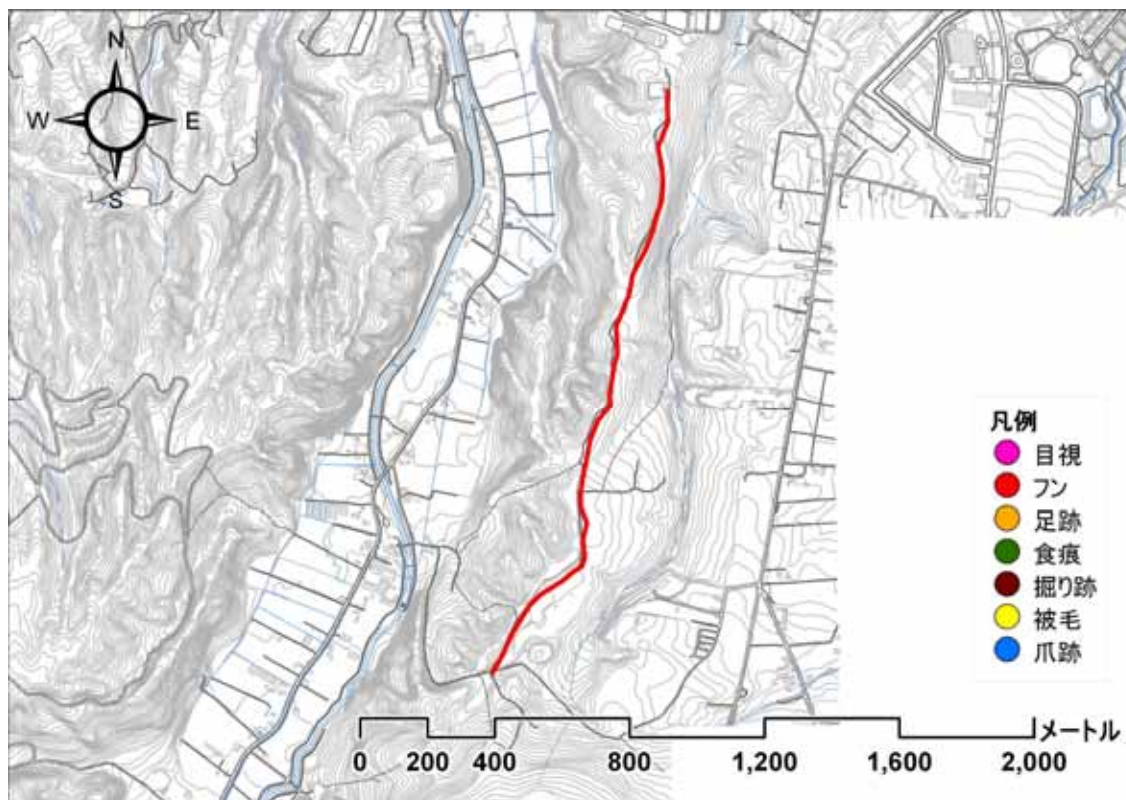


100914_出発地点

緊急雇用創出事業 野生動物による市街地等への侵入経路調査及び侵入防止策の調査・研究業務
 利用状況調査 調査結果記録票

調査ルート名	C _ 2	有明都市環境林	調査日	平成 22 年 9 月 18 日 (土)				
調査者	早坂、入倉、須藤、吉澤					記録者	吉澤	
開始時刻	12 : 38	終了時刻	13 : 21	天候	晴れ	曇り	雨	その他 ()
ヒグマの痕跡	有 (目撃 フン 足跡 食痕 その他 ())							無し
備考								

【調査地図】



【調査写真】

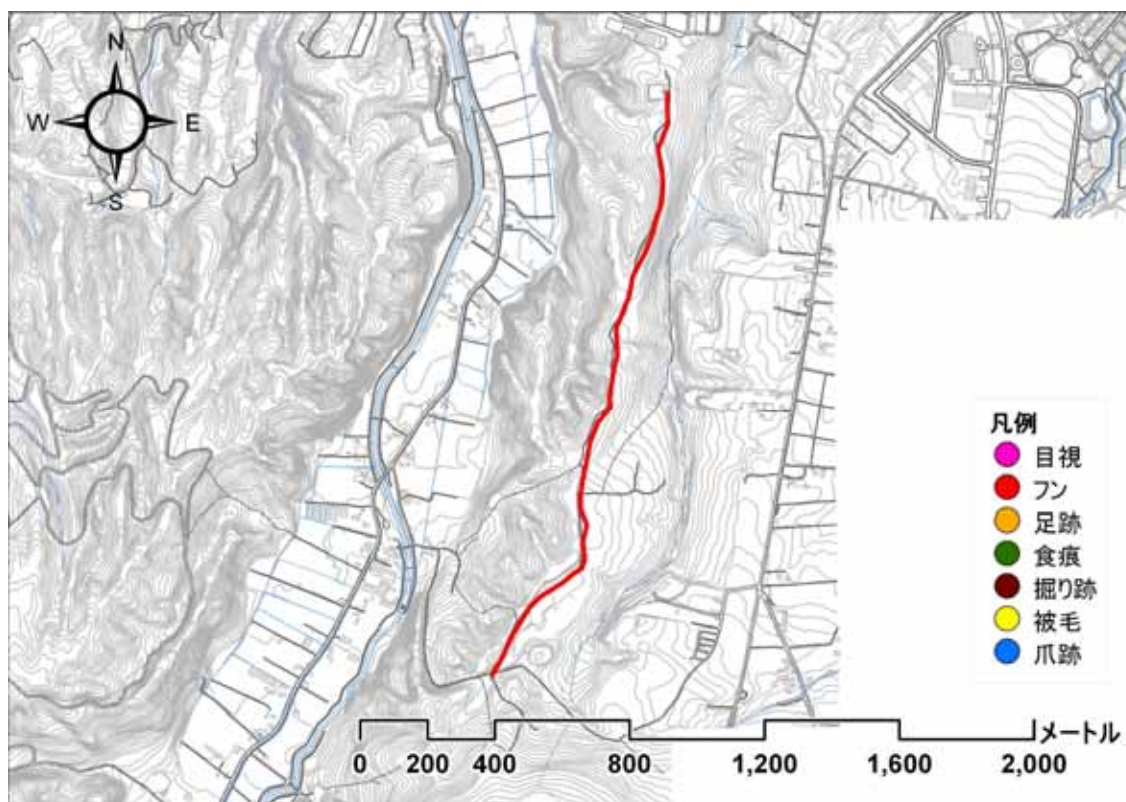


100918_出発地点

緊急雇用創出事業 野生動物による市街地等への侵入経路調査及び侵入防止策の調査・研究業務
 利用状況調査 調査結果記録票

調査ルート名	C _ 2	有明都市環境林	調査日	平成 22 年 9 月 24 日 (金)			
調査者	小野、五十嵐、木村、小林(健)					記録者	小林(健)
開始時刻	11 : 00	終了時刻	13 : 10	天候	晴れ 曇り 雨	その他 ()	
ヒグマの痕跡	有 (目撃 フン 足跡 食痕 その他 ())						無し
備考							

【調査地地図】



【調査写真】

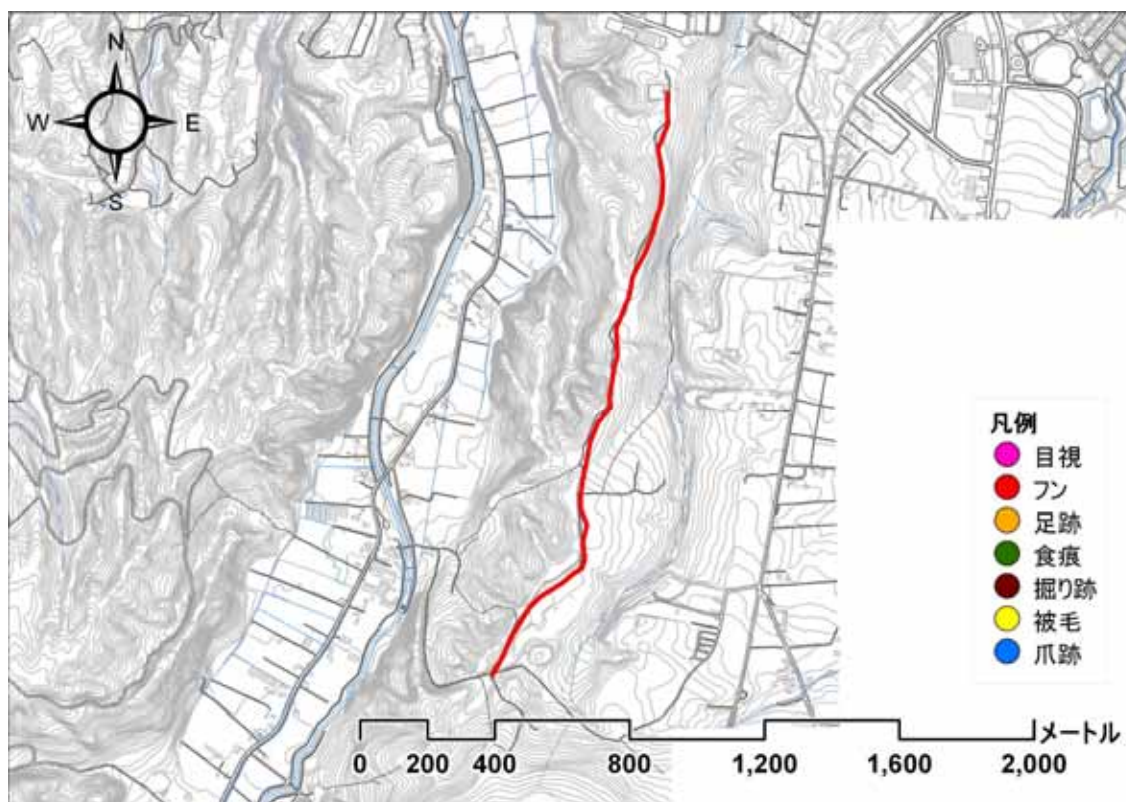


100924_出発地点

緊急雇用創出事業 野生動物による市街地等への侵入経路調査及び侵入防止策の調査・研究業務
 利用状況調査 調査結果記録票

調査ルート名	C _ 2	有明都市環境林	調査日	平成 22 年 10 月 5 日 (火)			
調査者	袴田、岡田、佐野					記録者	佐野
開始時刻	10 : 22	終了時刻	11 : 30	天候	晴れ 曇り 雨	その他 ()	
ヒグマの痕跡	有 (目撃 フン 足跡 食痕 その他 ())						無し
備考							

【調査地図】



【調査写真】

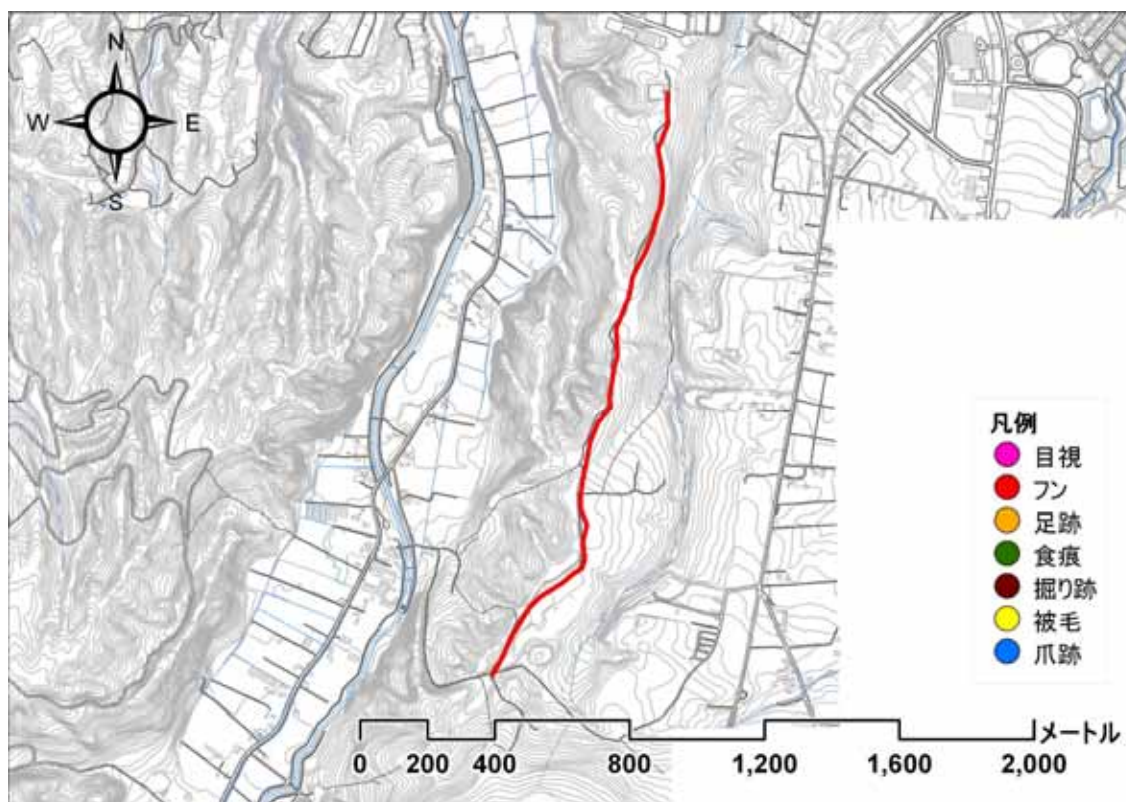


101005_出発地点

緊急雇用創出事業 野生動物による市街地等への侵入経路調査及び侵入防止策の調査・研究業務
 利用状況調査 調査結果記録票

調査ルート名	C _ 2	有明都市環境林	調査日	平成 22 年 10 月 12 日 (火)			
調査者	小野、五十嵐、木村、小林(健)					記録者	五十嵐
開始時刻	11 : 17	終了時刻	13 : 32	天候	晴れ 曇り 雨	その他 ()	
ヒグマの痕跡	有 (目撃 フン 足跡 食痕 その他 ())						無し
備考							

【調査地地図】



【調査写真】

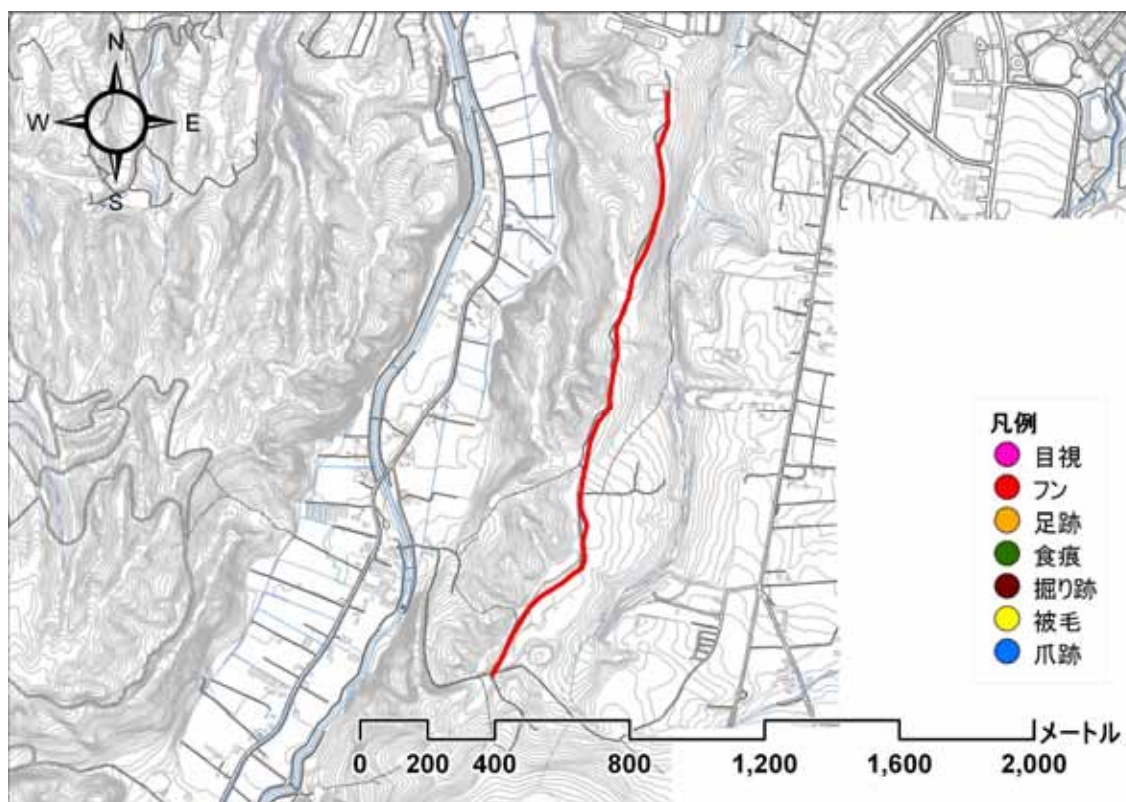


101012_出発地点


緊急雇用創出事業 野生動物による市街地等への侵入経路調査及び侵入防止策の調査・研究業務
 利用状況調査 調査結果記録票

調査ルート名	C _ 2	有明都市環境林	調査日	平成 22 年 10 月 28 日 (木)			
調査者	袴田、佐野					記録者	佐野
開始時刻	10 : 30	終了時刻	12 : 30	天候	晴れ 曇り 雨	その他 ()	
ヒグマの痕跡	有 (目撃 フン 足跡 食痕 その他 ())						無し
備考							

【調査地地図】



【調査写真】

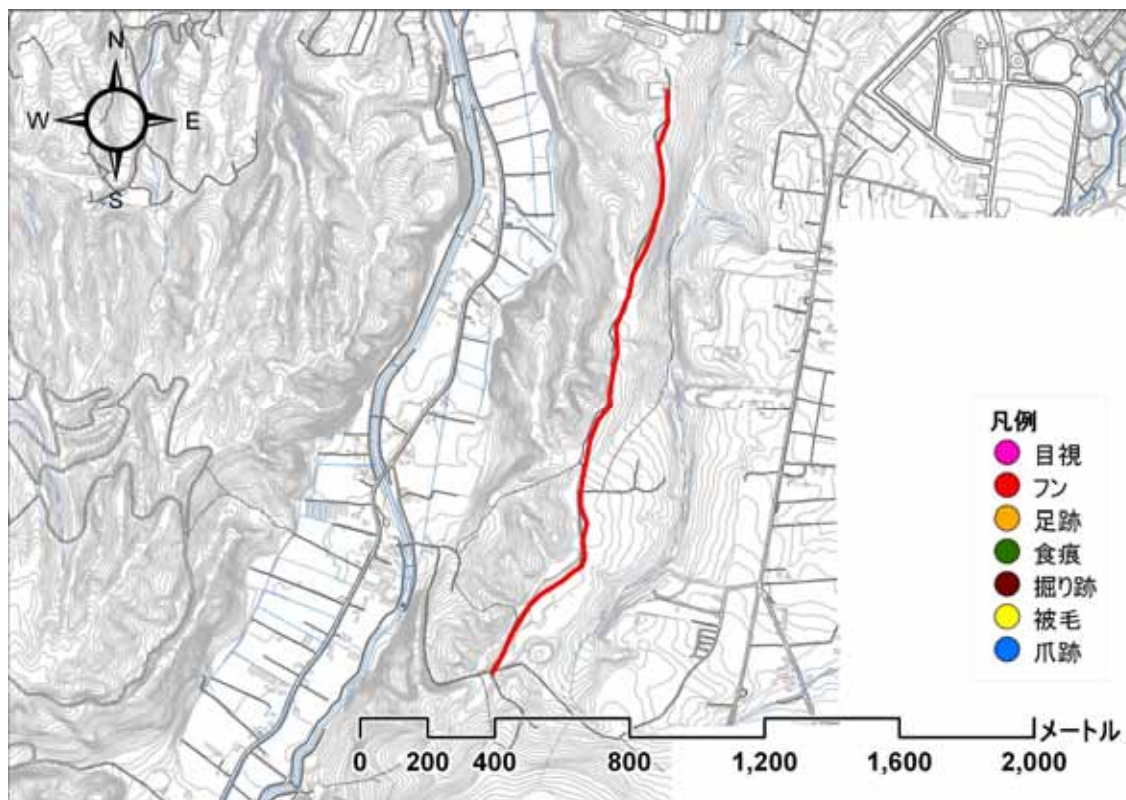


101028_出発地点

緊急雇用創出事業 野生動物による市街地等への侵入経路調査及び侵入防止策の調査・研究業務
 利用状況調査 調査結果記録票

調査ルート名	C _ 2	有明都市環境林	調査日	平成 22 年 11 月 11 日 (木)			
調査者	小野、五十嵐、木村、小林(健)					記録者	木村
開始時刻	10 : 25	終了時刻	11 : 15	天候	晴れ 曇り 雨	その他 ()	
ヒグマの痕跡	有 (目撃 フン 足跡 食痕 その他 ())						無し
備考							

【調査地地図】



【調査写真】

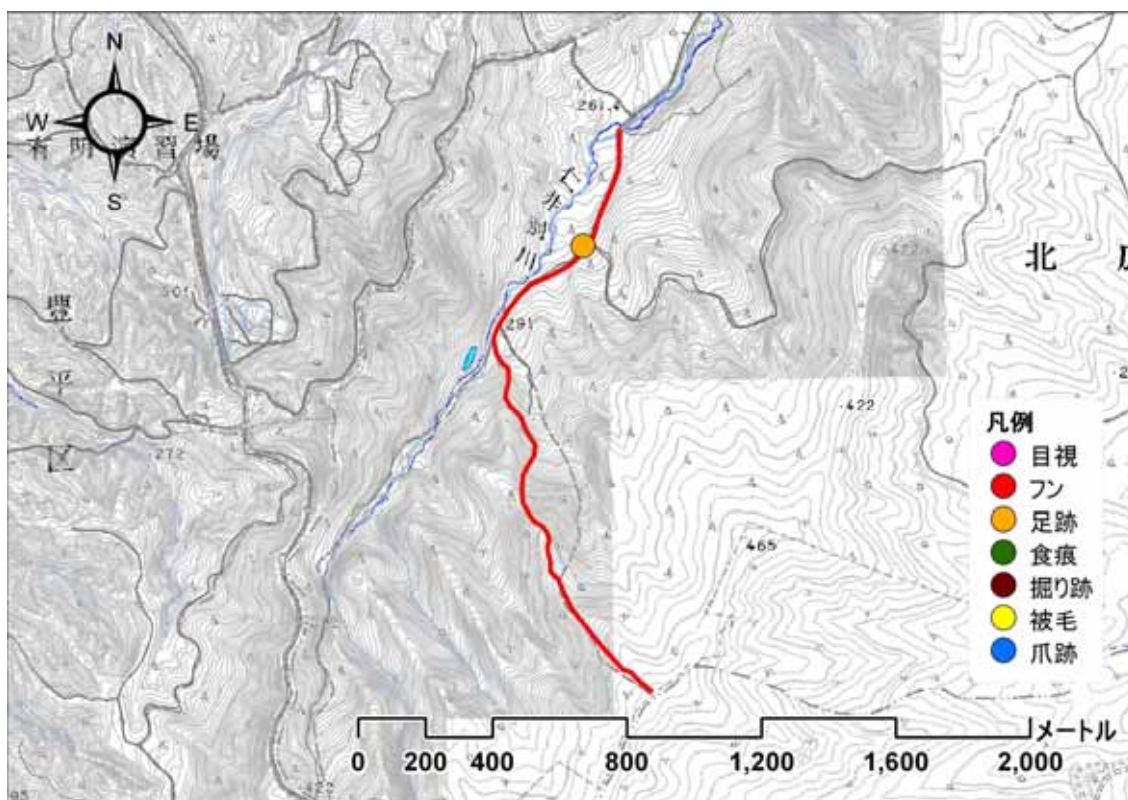


101111_出発地点

緊急雇用創出事業 野生動物による市街地等への侵入経路調査及び侵入防止策の調査・研究業務
 利用状況調査 調査結果記録票

調査ルート名	C _ 3	島松山	調査日	平成 22 年 7 月 1 日 (木)			
調査者	向井、早坂、小林(克)、小林(健)、五十嵐、高橋					記録者	早坂
開始時刻	10 : 27	終了時刻	13 : 45	天候	晴れ 曇り 雨	その他 ()	
ヒグマの痕跡	有 (目撃 フン 足跡 食痕 その他 ())						無し
備考							

【調査地図】



【調査写真】



100701_出発地点

緊急雇用創出事業 野生動物による市街地等への侵入経路調査及び侵入防止策の調査・研究業務
利用状況調査 記録写真票

調査ルート名	C _ 3	島松山
確認日時	平成 22 年 7 月 1 日 10 時 38 分	
確認物	ヒグマ足跡1	



100701_足跡1_1



100701_足跡1_2

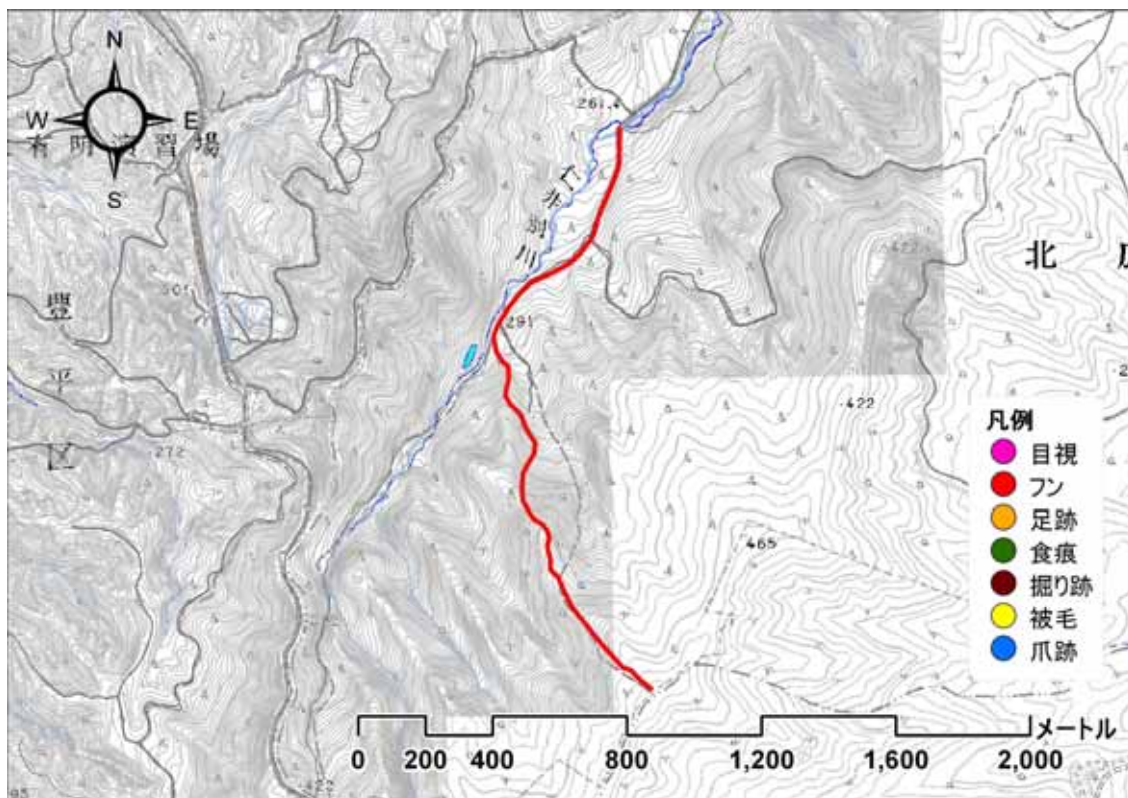


100701_足跡1_3

緊急雇用創出事業 野生動物による市街地等への侵入経路調査及び侵入防止策の調査・研究業務
 利用状況調査 調査結果記録票

調査ルート名	C _ 3	島松山	調査日	平成 22 年 7 月 10 日 (土)			
調査者	早坂、小林(克)、高橋、五十嵐					記録者	高橋
開始時刻	10 : 00	終了時刻	12 : 00	天候	晴れ 曇り 雨	その他 ()	
ヒグマの痕跡	有 (目撃 フン 足跡 食痕 その他 ())						無し
備考							

【調査地図】



【調査写真】

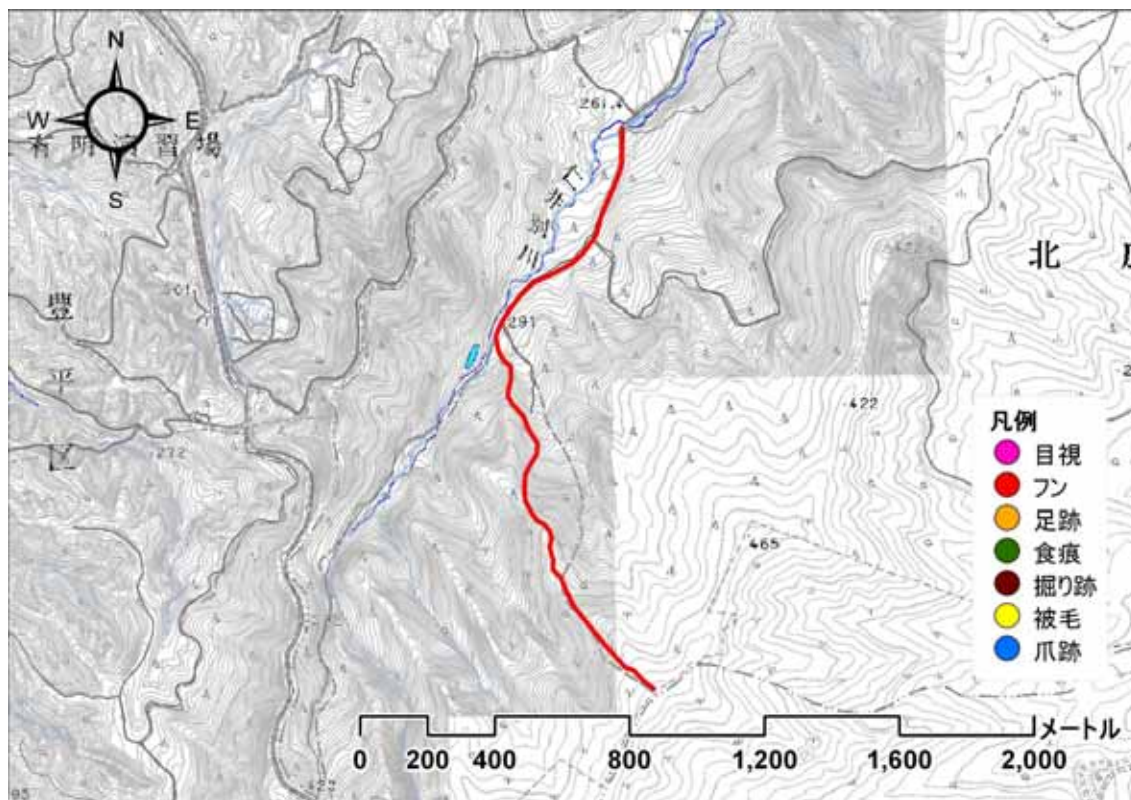


100710_島松山山頂

緊急雇用創出事業 野生動物による市街地等への侵入経路調査及び侵入防止策の調査・研究業務
 利用状況調査 調査結果記録票

調査ルート名	C _ 3	島松山	調査日	平成 22 年 7 月 15 日 (木)			
調査者	袴田、須藤、入倉、木村					記録者	木村
開始時刻	10 : 30	終了時刻	13 : 00	天候	晴れ 曇り 雨	その他 ()	
ヒグマの痕跡	有 (目撃 フン 足跡 食痕 その他 ())						無し
備考							

【調査地図】

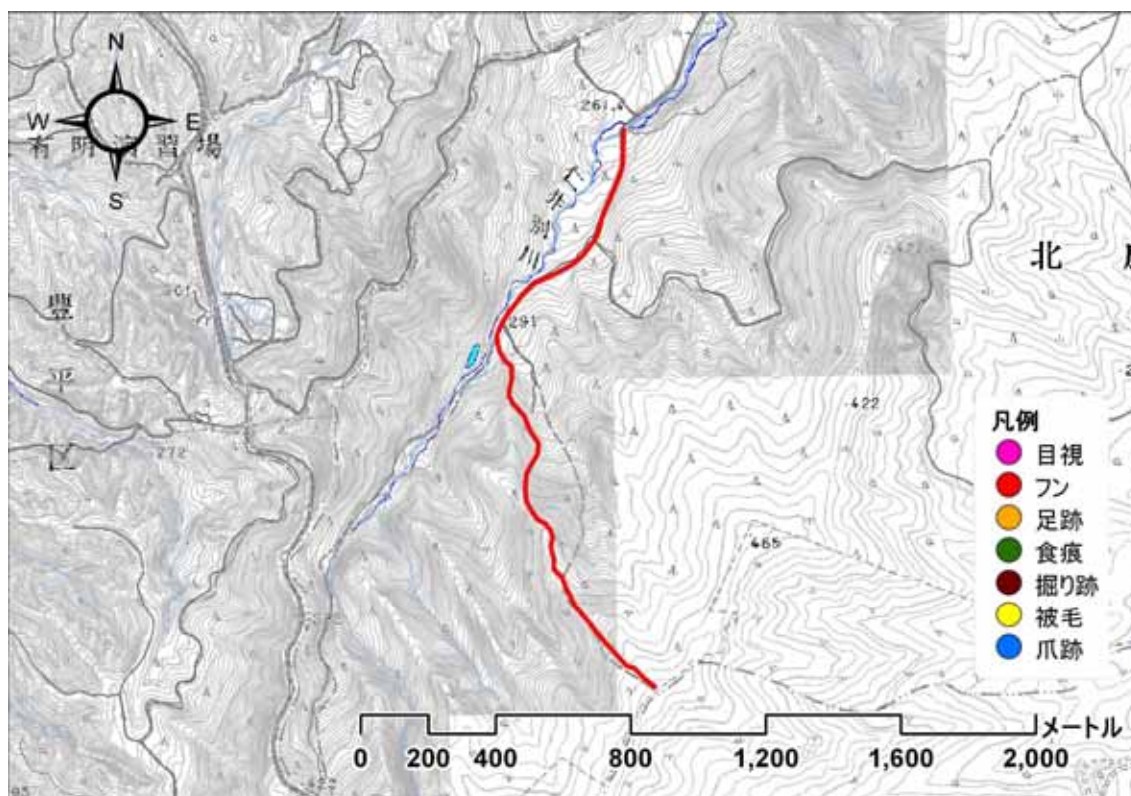


【調査写真】

緊急雇用創出事業 野生動物による市街地等への侵入経路調査及び侵入防止策の調査・研究業務
 利用状況調査 調査結果記録票

調査ルート名	C _ 3	島松山	調査日	平成 22 年 8 月 2 日 (月)			
調査者	袴田、岡田、佐野、小林(克)					記録者	小林(克)
開始時刻	10 : 21	終了時刻	12 : 55	天候	晴れ 曇り 雨	その他 ()	
ヒグマの痕跡	有 (目撃 フン 足跡 食痕 その他 ())						無し
備考							

【調査地地図】



【調査写真】

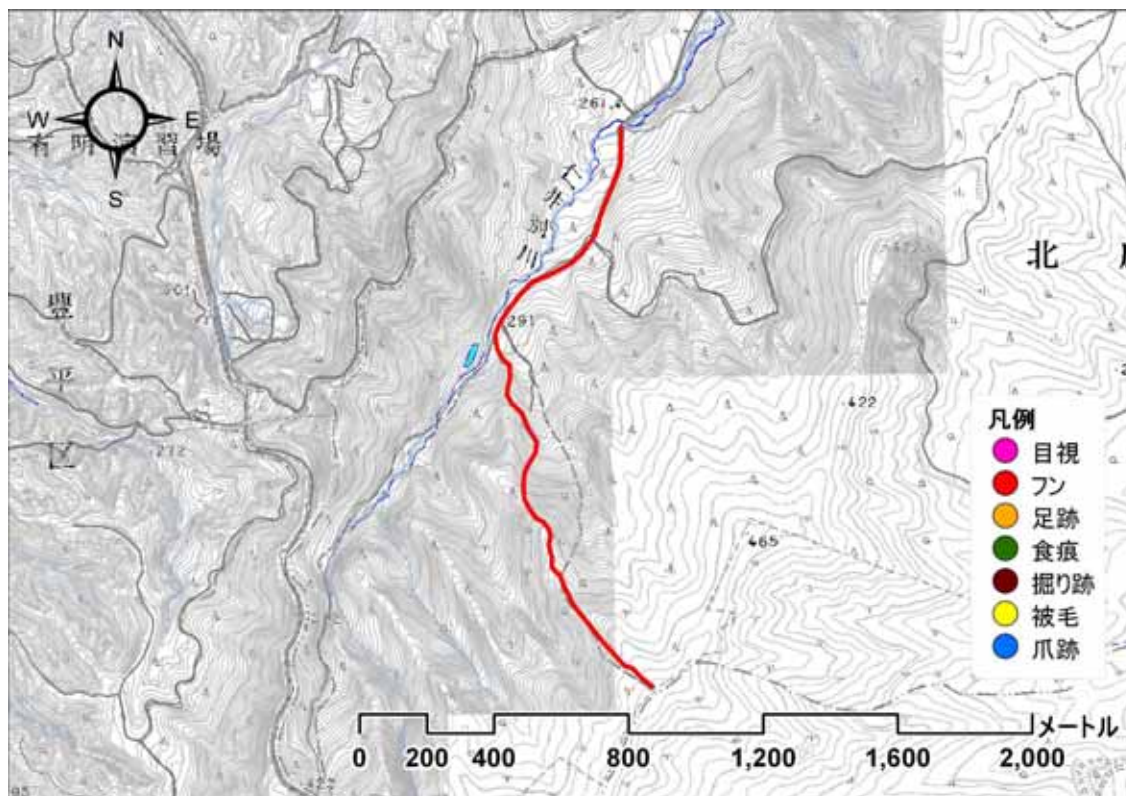


100802_出発地点

緊急雇用創出事業 野生動物による市街地等への侵入経路調査及び侵入防止策の調査・研究業務
 利用状況調査 調査結果記録票

調査ルート名	C _ 3	島松山	調査日	平成 22 年 8 月 17 日 (火)			
調査者	早坂、入倉、須藤、吉澤					記録者	吉澤
開始時刻	10 : 15	終了時刻	12 : 12	天候	晴れ 曇り 雨	その他 ()	
ヒグマの痕跡	有 (目撃 フン 足跡 食痕 その他 ())						無し
備考							

【調査地図】



【調査写真】

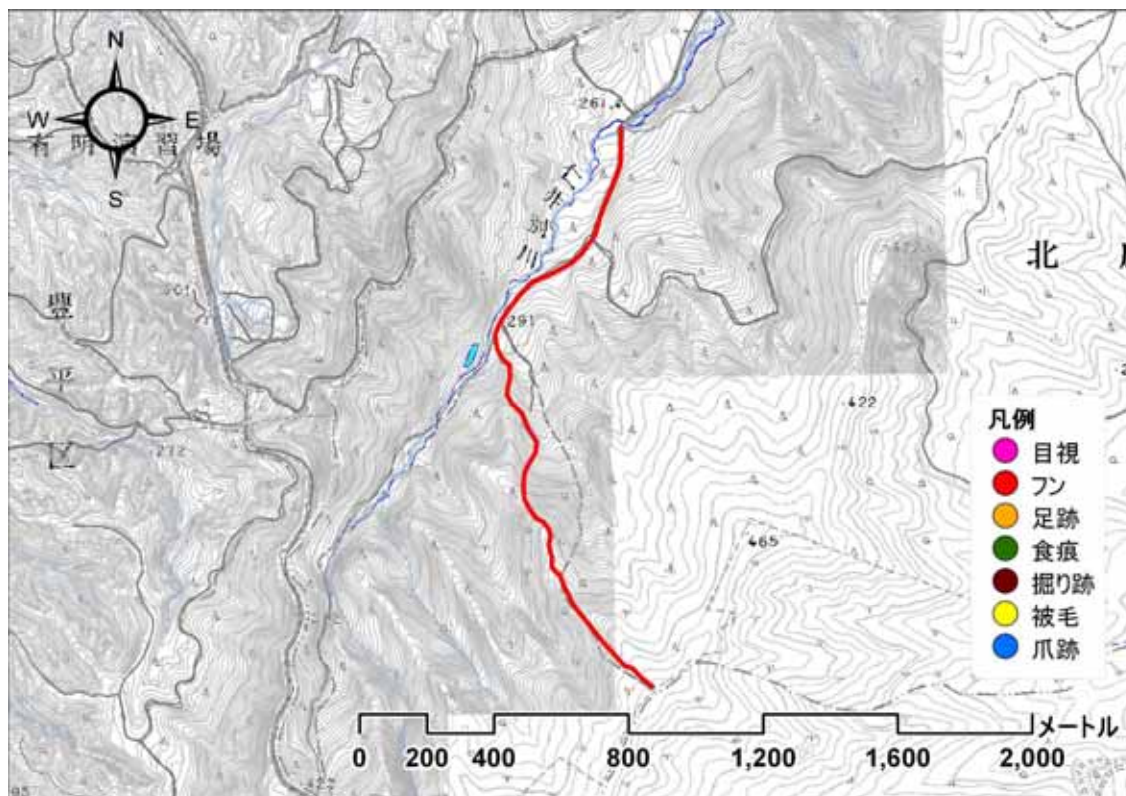


100817_出発地点

緊急雇用創出事業 野生動物による市街地等への侵入経路調査及び侵入防止策の調査・研究業務
 利用状況調査 調査結果記録票

調査ルート名	C _ 3	島松山	調査日	平成 22 年 8 月 23 日 (月)			
調査者	小野、五十嵐、木村、小林(健)					記録者	五十嵐
開始時刻	10 : 15	終了時刻	11 : 45	天候	晴れ 曇り 雨	その他 ()	
ヒグマの痕跡	有 (目撃 フン 足跡 食痕 その他 ())						無し
備考							

【調査地図】



【調査写真】

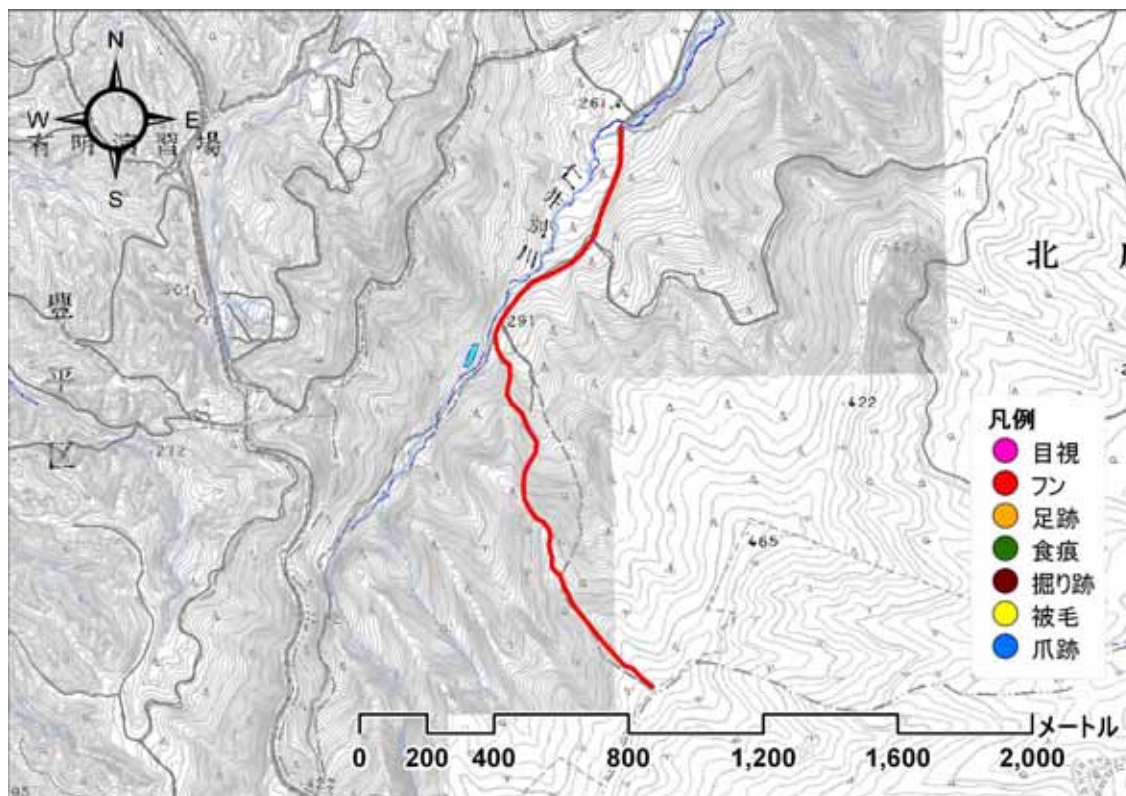


100823_出発地点

緊急雇用創出事業 野生動物による市街地等への侵入経路調査及び侵入防止策の調査・研究業務
 利用状況調査 調査結果記録票

調査ルート名	C _ 3	島松山	調査日	平成 22 年 9 月 1 日 (水)				
調査者	袴田、岡田、小林(克)、佐野					記録者	佐野	
開始時刻	10 : 15	終了時刻	12 : 20	天候	晴れ	曇り	雨	その他 ()
ヒグマの痕跡	有 (目撃 フン 足跡 食痕 その他 ())							無し
備考								

【調査地図】



【調査写真】

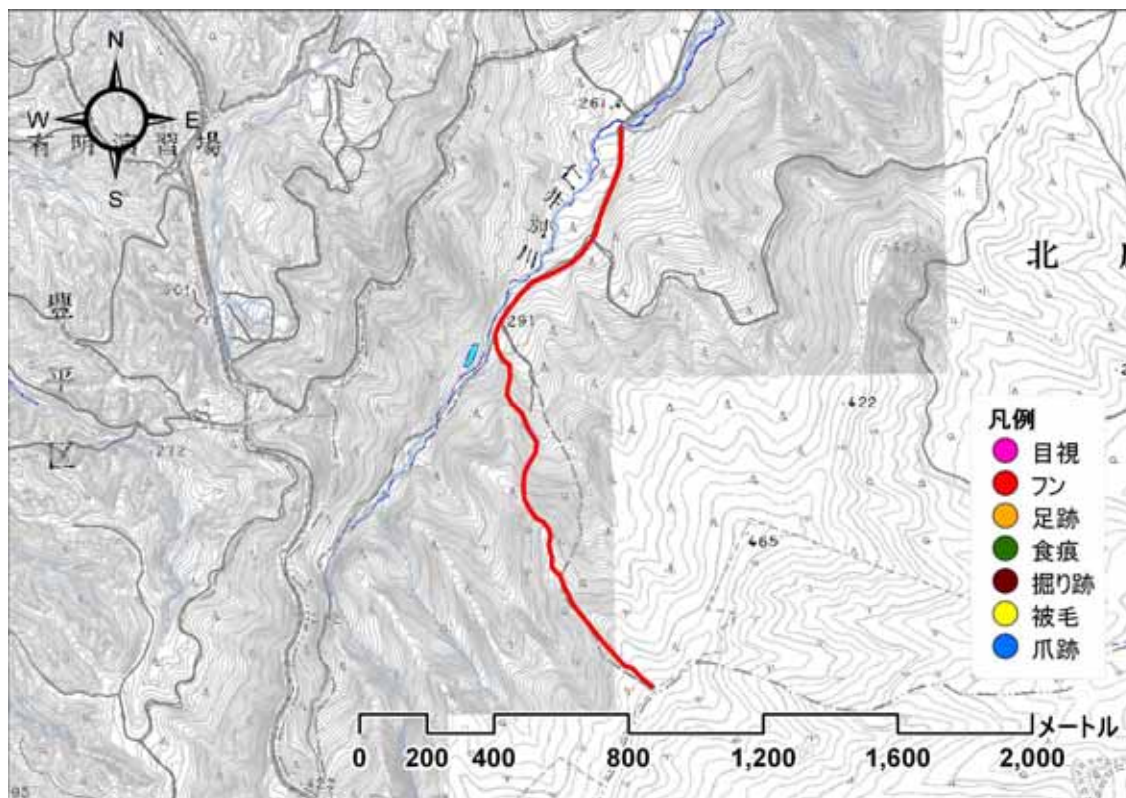


100901_出発地点

緊急雇用創出事業 野生動物による市街地等への侵入経路調査及び侵入防止策の調査・研究業務
 利用状況調査 調査結果記録票

調査ルート名	C _ 3	島松山	調査日	平成 22 年 9 月 4 日 (土)			
調査者	早坂、入倉、須藤、吉澤					記録者	吉澤
開始時刻	10 : 15	終了時刻	11 : 52	天候	晴れ 曇り 雨	その他 ()	
ヒグマの痕跡	有 (目撃 フン 足跡 食痕 その他 ())						無し
備考							

【調査地図】



【調査写真】

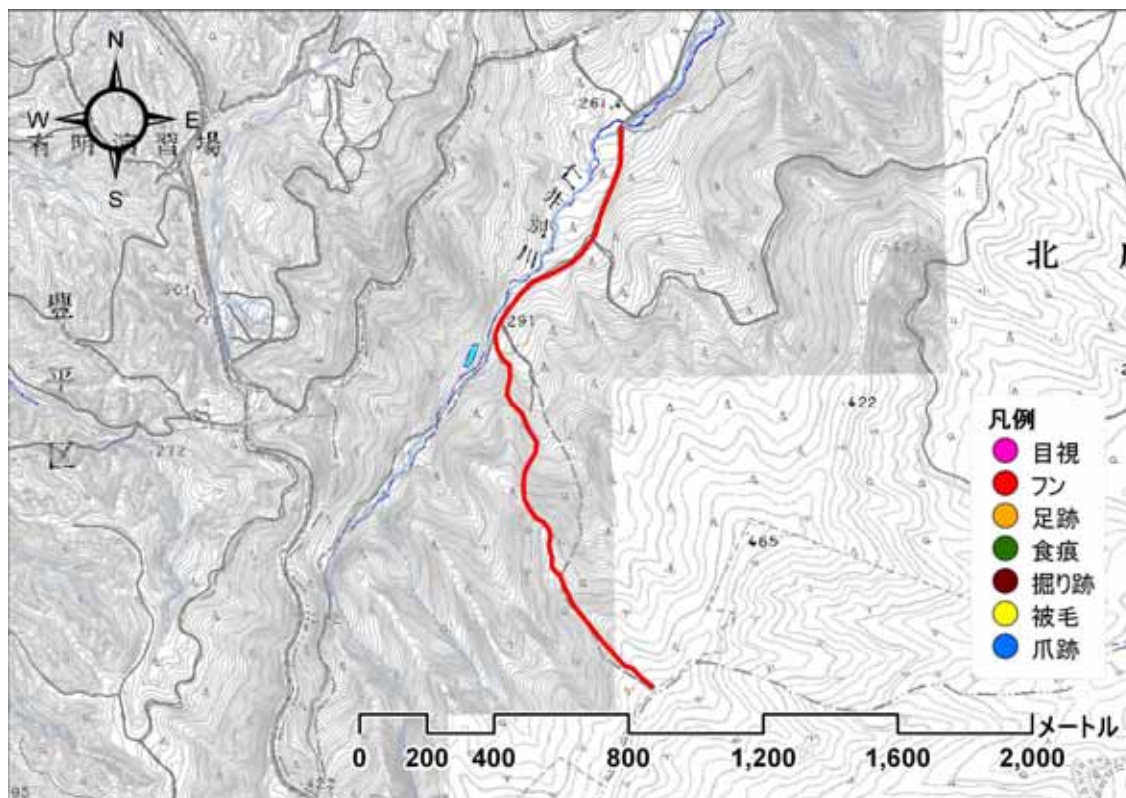


100904_出発地点

緊急雇用創出事業 野生動物による市街地等への侵入経路調査及び侵入防止策の調査・研究業務
 利用状況調査 調査結果記録票

調査ルート名	C _ 3	島松山	調査日	平成 22 年 9 月 11 日 (土)			
調査者	袴田、岡田、小林(克)、佐野					記録者	佐野
開始時刻	9 : 50	終了時刻	11 : 30	天候	晴れ 曇り 雨	その他 ()	
ヒグマの痕跡	有 (目撃 フン 足跡 食痕 その他 ())						無し
備考							

【調査地図】



【調査写真】

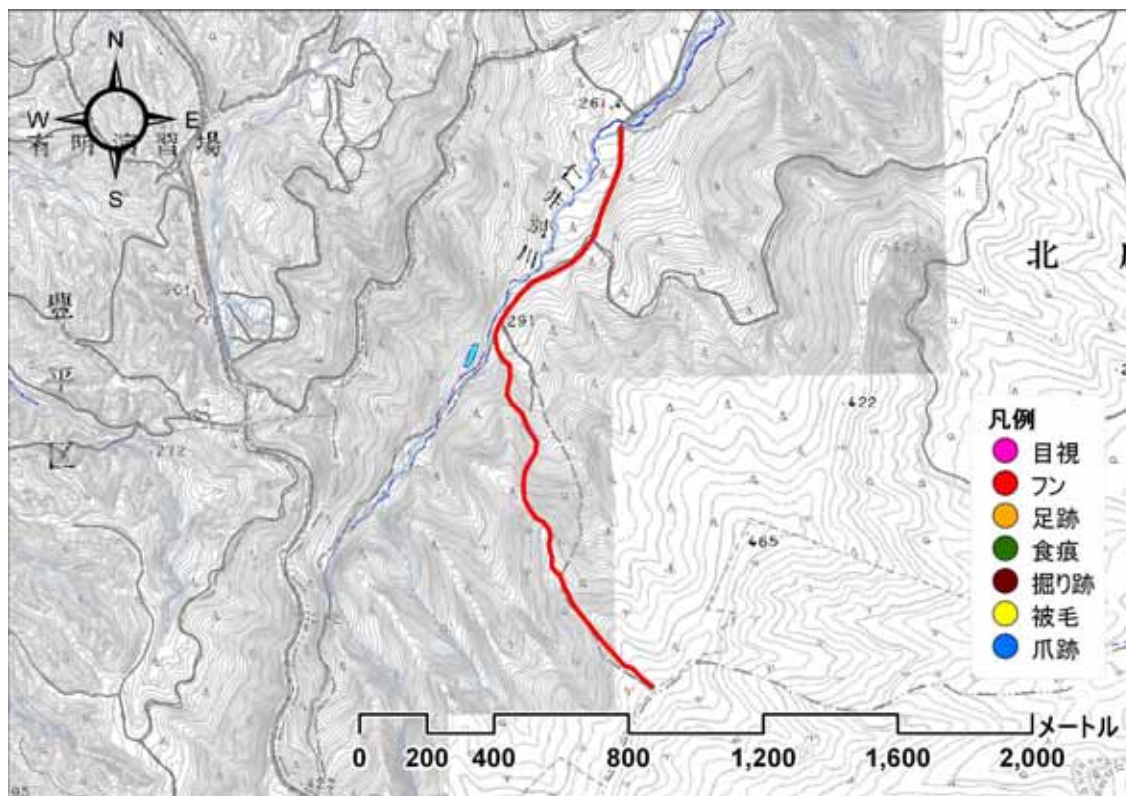


100911_出発地点

緊急雇用創出事業 野生動物による市街地等への侵入経路調査及び侵入防止策の調査・研究業務
 利用状況調査 調査結果記録票

調査ルート名	C _ 3	島松山	調査日	平成 22 年 9 月 23 日 (木)			
調査者	早坂、入倉、須藤、吉澤					記録者	吉澤
開始時刻	10 : 26	終了時刻	11 : 43	天候	晴れ 曇り 雨	その他 ()	
ヒグマの痕跡	有 (目撃 フン 足跡 食痕 その他 ())						無し
備考							

【調査地図】



【調査写真】

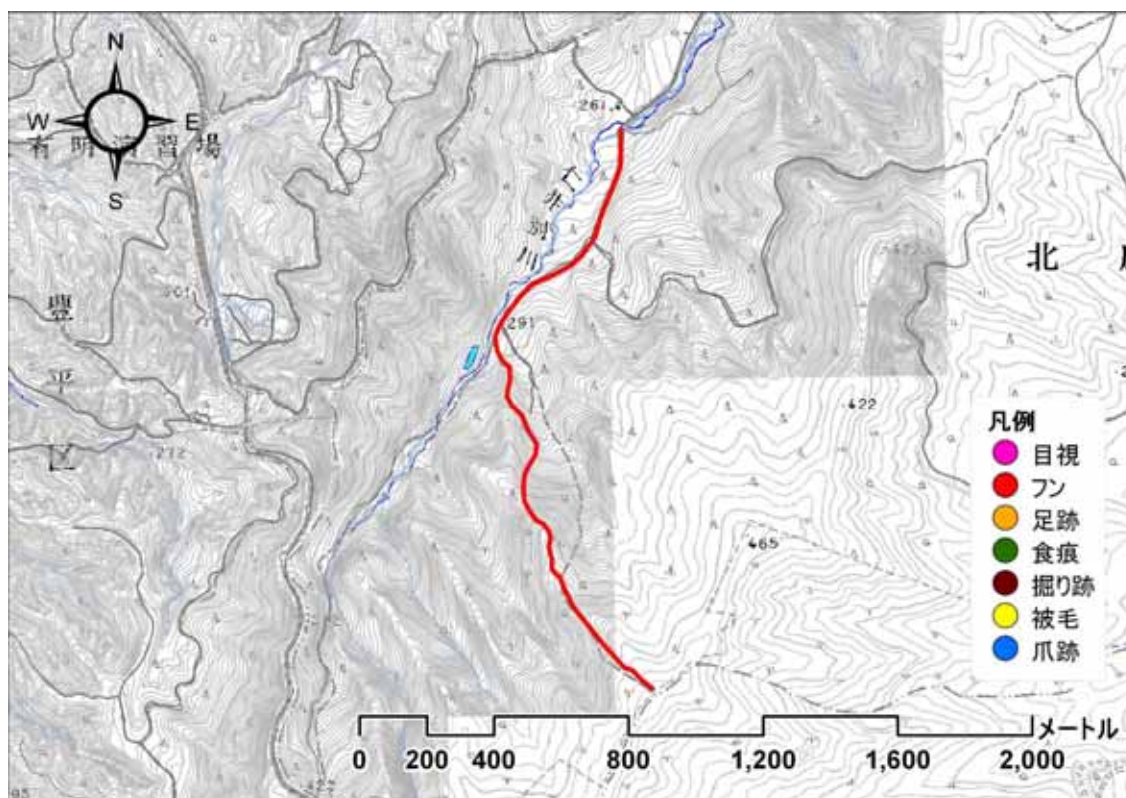


100923_出発地点

緊急雇用創出事業 野生動物による市街地等への侵入経路調査及び侵入防止策の調査・研究業務
 利用状況調査 調査結果記録票

調査ルート名	C _ 3	島松山	調査日	平成 22 年 10 月 2 日 (土)			
調査者	早坂、吉澤					記録者	吉澤
開始時刻	9 : 42	終了時刻	11 : 03	天候	晴れ 曇り 雨	その他 ()	
ヒグマの痕跡	有 (目撃 フン 足跡 食痕 その他 ())						無し
備考							

【調査地図】



【調査写真】

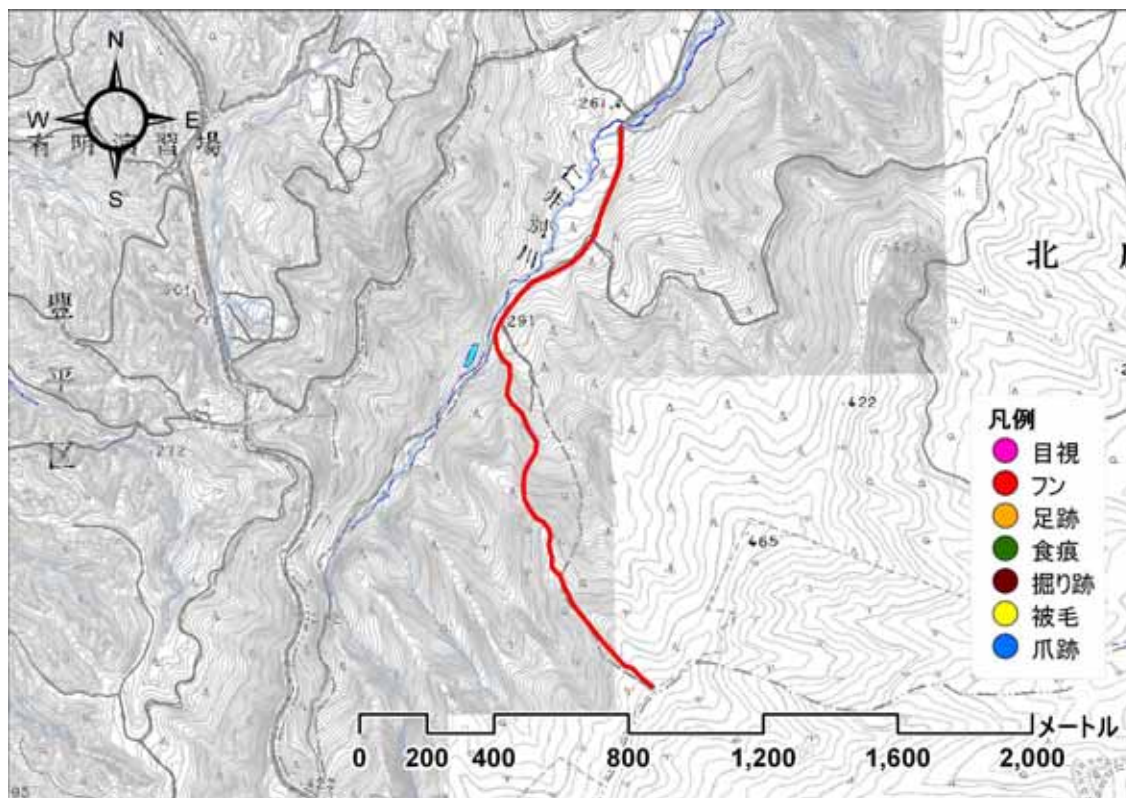


101002_出発地点

緊急雇用創出事業 野生動物による市街地等への侵入経路調査及び侵入防止策の調査・研究業務
 利用状況調査 調査結果記録票

調査ルート名	C _ 3	島松山	調査日	平成 22 年 10 月 11 日 (月)			
調査者	岡田、小林(克)、佐野					記録者	岡田
開始時刻	10 : 00	終了時刻	13 : 00	天候	晴れ 曇り 雨	その他 ()	
ヒグマの痕跡	有 (目撃 フン 足跡 食痕 その他 ())						無し
備考							

【調査地図】



【調査写真】

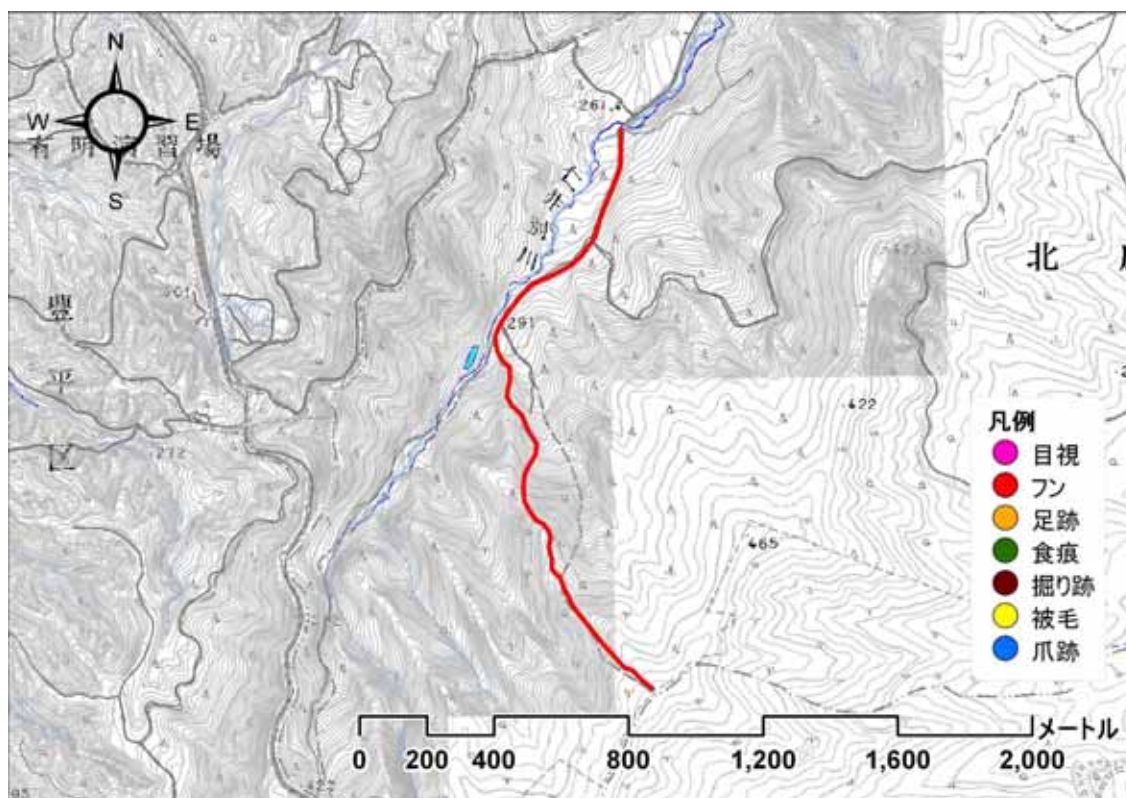


101011_出発地点

緊急雇用創出事業 野生動物による市街地等への侵入経路調査及び侵入防止策の調査・研究業務
 利用状況調査 調査結果記録票

調査ルート名	C _ 3	島松山	調査日	平成 22 年 10 月 21 日 (木)			
調査者	小野、小林(健)、木村					記録者	木村
開始時刻	10 : 27	終了時刻	13 : 5	天候	晴れ 曇り 雨	その他 ()	
ヒグマの痕跡	有 (目撃 フン 足跡 食痕 その他 ())						無し
備考							

【調査地図】



【調査写真】

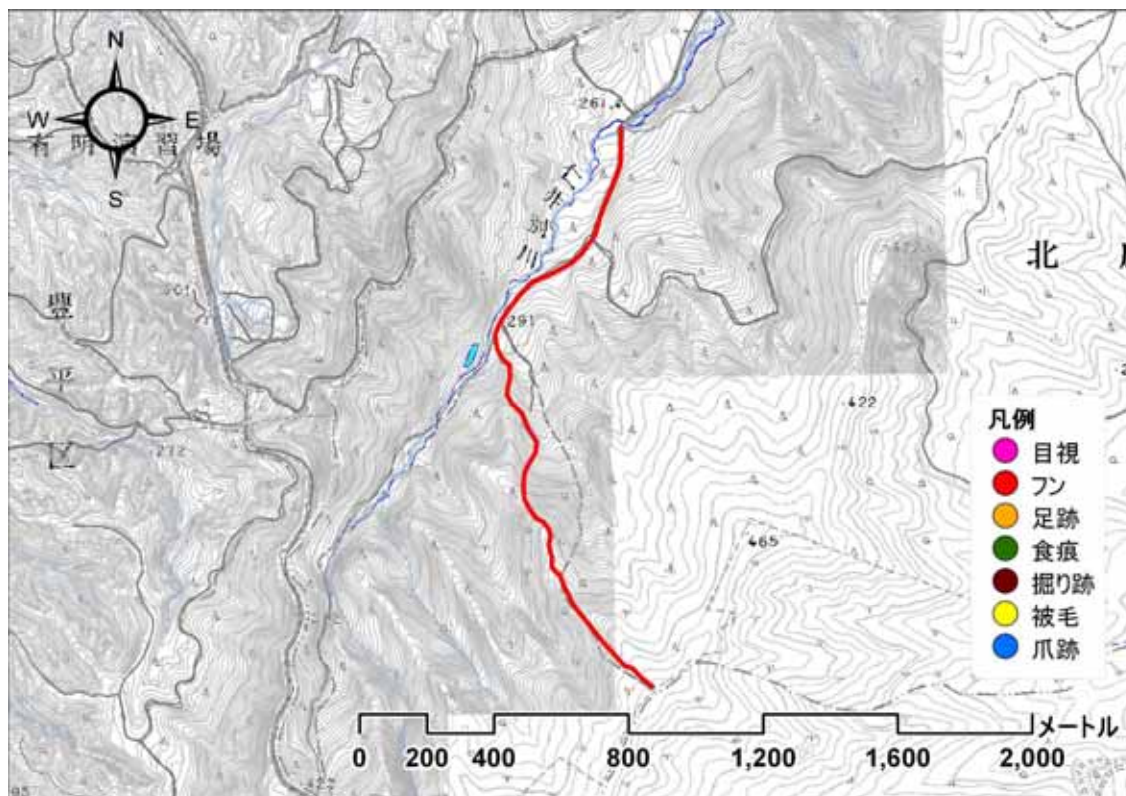


101021_出発地点

緊急雇用創出事業 野生動物による市街地等への侵入経路調査及び侵入防止策の調査・研究業務
 利用状況調査 調査結果記録票

調査ルート名	C _ 3	島松山	調査日	平成 22 年 11 月 1 日 (月)			
調査者	早坂、入倉、吉澤、須藤					記録者	須藤
開始時刻	10 : 45	終了時刻	12 : 10	天候	晴れ 曇り 雨	その他 ()	
ヒグマの痕跡	有 (目撃 フン 足跡 食痕 その他 ())						無し
備考							

【調査地図】



【調査写真】

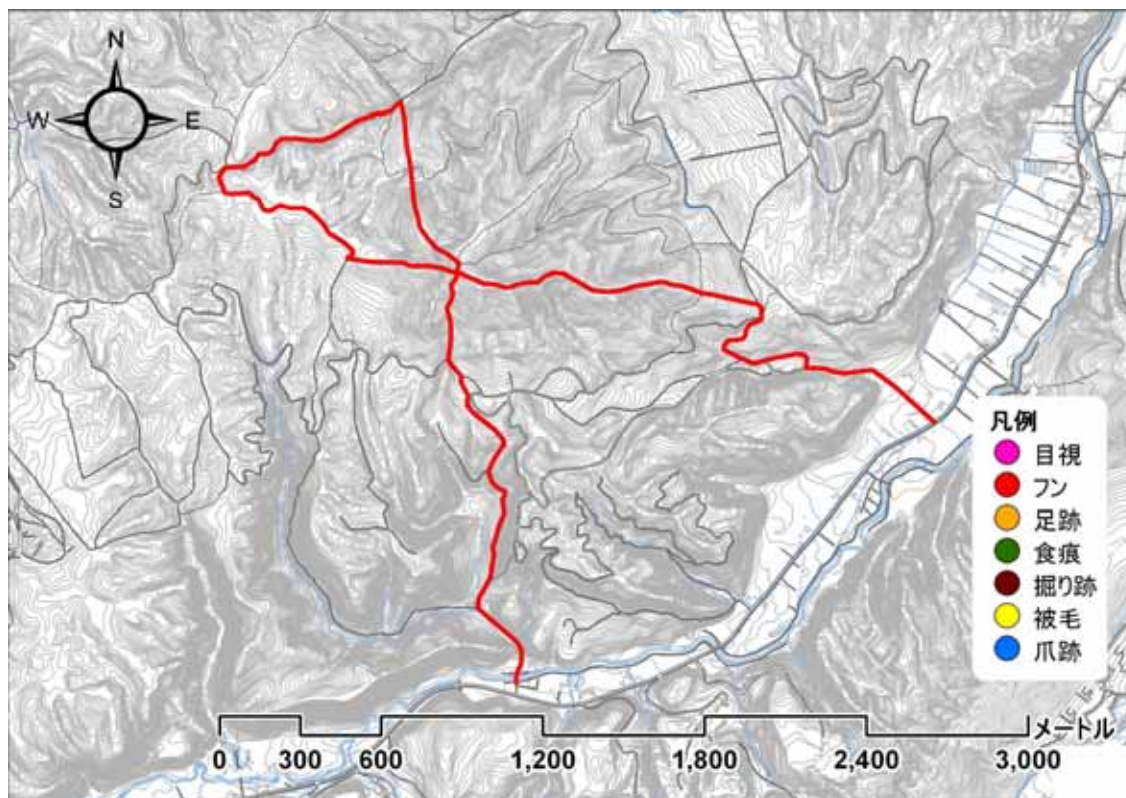


101101_出発地点

緊急雇用創出事業 野生動物による市街地等への侵入経路調査及び侵入防止策の調査・研究業務
 利用状況調査 調査結果記録票

調査ルート名	C _ 4	白旗山	調査日	平成 22 年 7 月 9 日 (金)				
調査者	小野、岡田、佐野、吉澤					記録者	吉澤	
開始時刻	10 : 25	終了時刻	14 : 12	天候	晴れ 曇り 雨	その他 ()		
ヒグマの痕跡	有 (目撃 フン 足跡 食痕 その他 ())						無し	
備考								

【調査地図】



【調査写真】

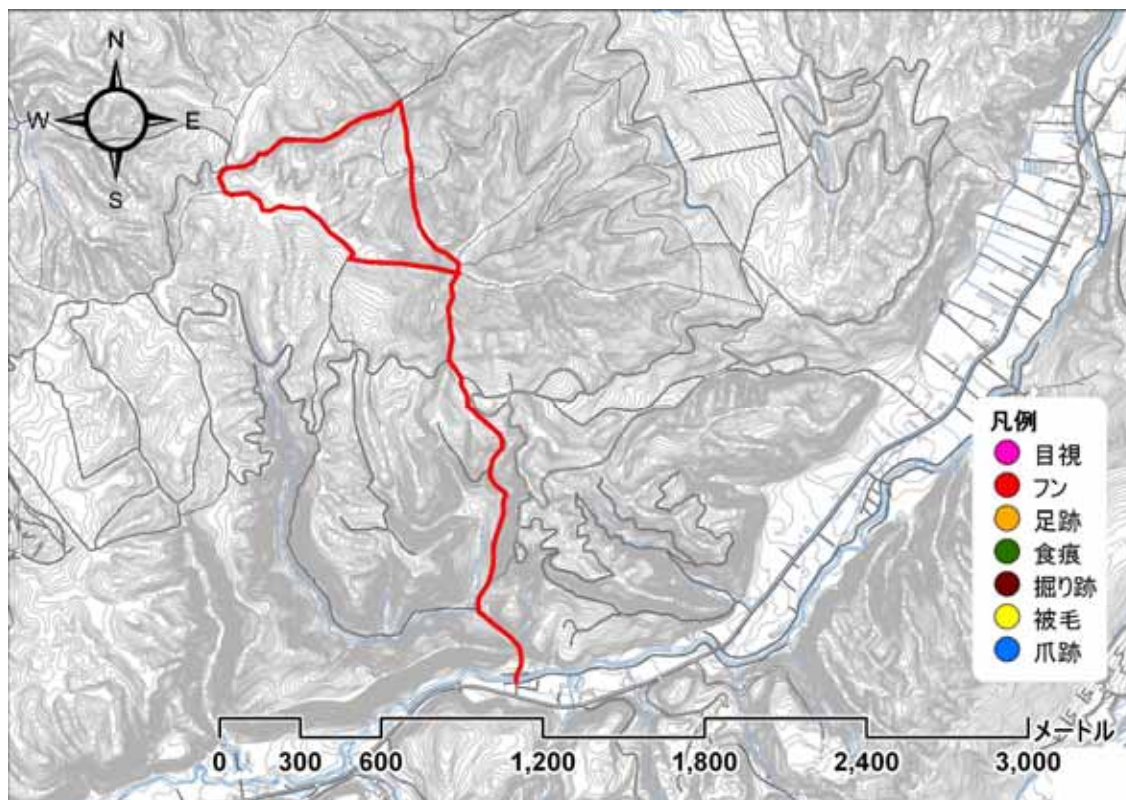


100709_出発地点

緊急雇用創出事業 野生動物による市街地等への侵入経路調査及び侵入防止策の調査・研究業務
 利用状況調査 調査結果記録票

調査ルート名	C _ 4	白旗山	調査日	平成 22 年 7 月 24 日 (土)			
調査者	早坂、入倉、須藤、吉澤					記録者	吉澤
開始時刻	9 : 54	終了時刻	12 : 35	天候	晴れ 曇り 雨	その他 ()	
ヒグマの痕跡	有 (目撃 フン 足跡 食痕 その他 ())						無し
備考							

【調査地図】



【調査写真】

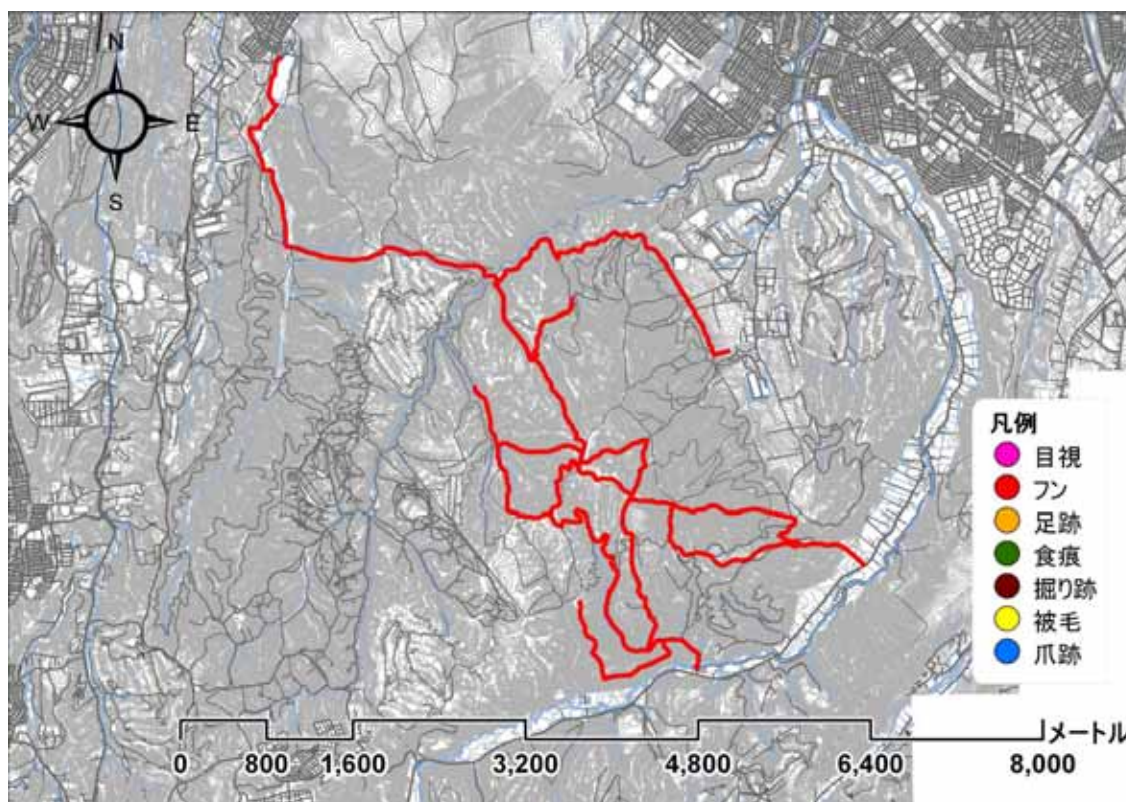


100724_出発地点

緊急雇用創出事業 野生動物による市街地等への侵入経路調査及び侵入防止策の調査・研究業務
 利用状況調査 調査結果記録票

調査ルート名	C _ 4	白旗山	調査日	平成 22 年 7 月 30 日 (金)			
調査者	木村、小林(健)、小野、早坂、入倉、須藤、吉澤、早稲田、五十嵐、佐野、袴田、小林(克)、岡田					記録者	小野
開始時刻	10 : 24	終了時刻	15 : 30	天候	晴れ 曇り 雨	その他 ()	
ヒグマの痕跡	有 (目撃 フン 足跡 食痕 その他 ())						無し
備考	有明～中央峠ルート、西岡公園～白旗山ルート、自然観察の森～山部川分岐ルート、登山道(樹木園コース)の3ルートに分かれて調査						

【調査地図】



【調査写真】

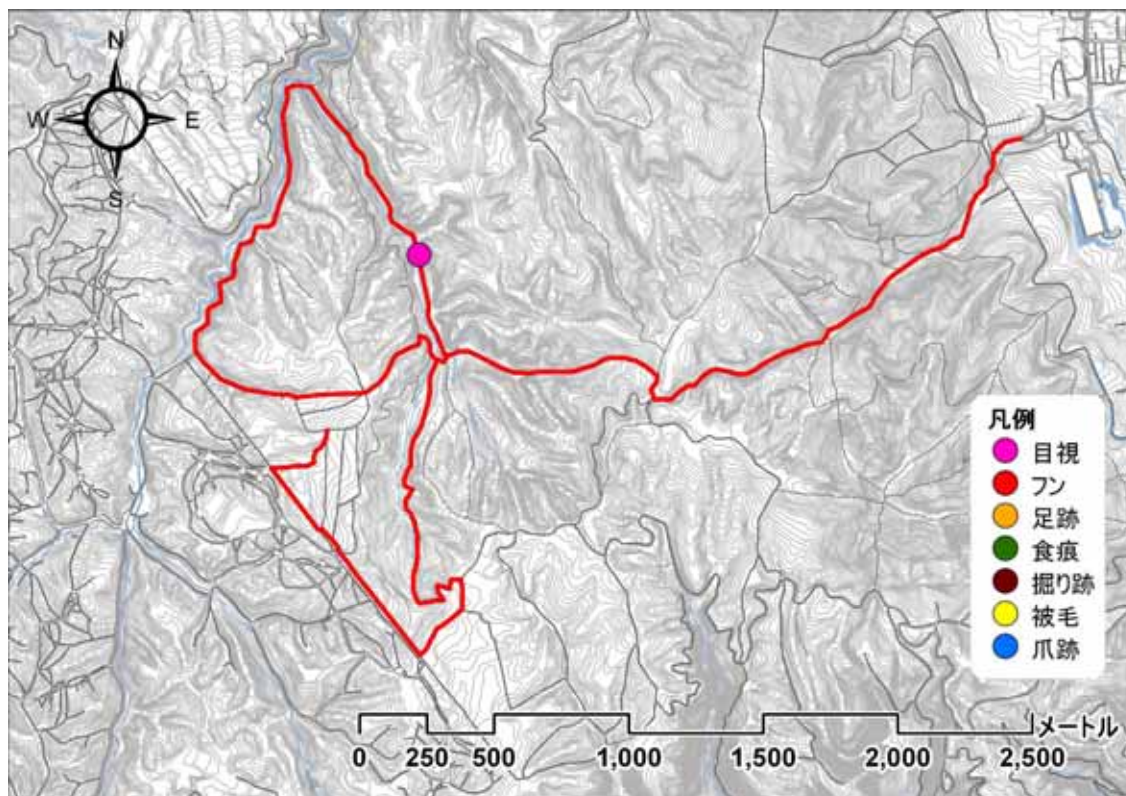


100730_出発地点

緊急雇用創出事業 野生動物による市街地等への侵入経路調査及び侵入防止策の調査・研究業務
 利用状況調査 調査結果記録票

調査ルート名	C _ 4	白旗山	調査日	平成 22 年 8 月 5 日 (木)				
調査者	向井、袴田、岡田、小林(克)、佐野、小野、五十嵐、木村、小林(健)				記録者	佐野		
開始時刻	11 : 20	終了時刻	15 : 32	天候	晴れ	曇り	雨	その他 ()
ヒグマの痕跡	有 (目撃 フン 足跡 食痕 その他 ())							無し
備考	2ルートに分かれて調査							

【調査地地図】



【調査写真】



100805_出発地点

緊急雇用創出事業 野生動物による市街地等への侵入経路調査及び侵入防止策の調査・研究業務
利用状況調査 記録写真票

調査ルート名	C _ 4	白旗山
確認日時	平成 22 年 8 月 5 日 15 時 00 分	
確認物	ヒグマ目視	

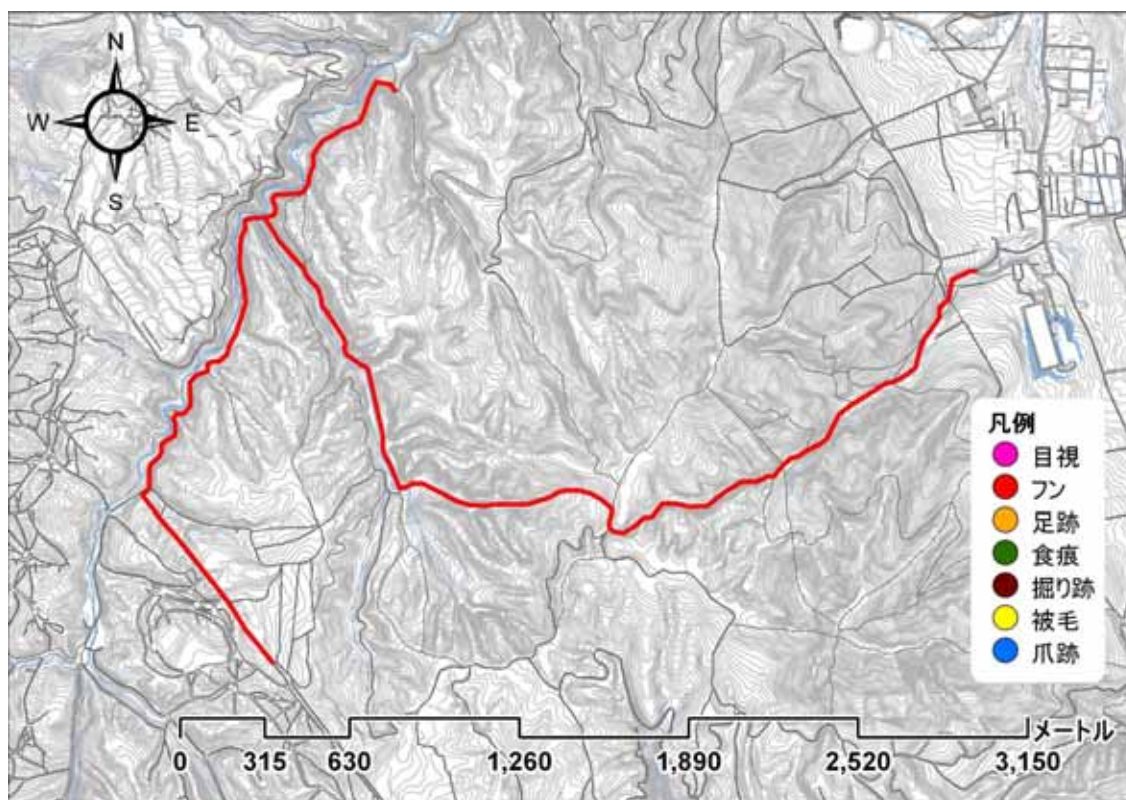


100805_目撃地点1_1

緊急雇用創出事業 野生動物による市街地等への侵入経路調査及び侵入防止策の調査・研究業務
 利用状況調査 調査結果記録票

調査ルート名	C _ 4	白旗山	調査日	平成 22 年 8 月 6 日 (金)				
調査者	早坂、入倉、須藤、吉澤、					記録者	吉澤	
開始時刻	13 : 02	終了時刻	16 : 14	天候	晴れ	曇り	雨	その他 ()
ヒグマの痕跡	有 (目撃 フン 足跡 食痕 その他 ())							無し
備考								

【調査地図】



【調査写真】

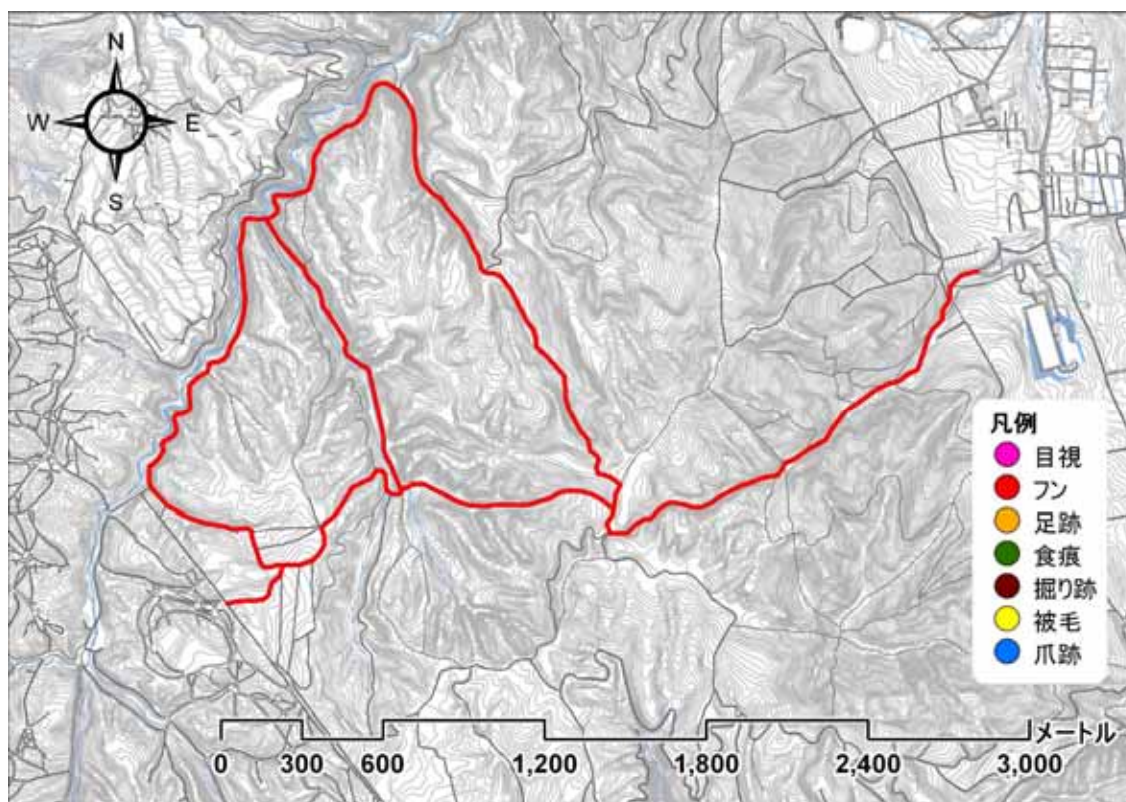


100806_出発地点

緊急雇用創出事業 野生動物による市街地等への侵入経路調査及び侵入防止策の調査・研究業務
 利用状況調査 調査結果記録票

調査ルート名	C _ 4	白旗山	調査日	平成 22 年 8 月 13 日 (金)				
調査者	袴田、岡田、小林(克)、佐野、					記録者	佐野	
開始時刻	10 : 50	終了時刻	14 : 00	天候	晴れ	曇り	雨	その他 ()
ヒグマの痕跡	有 (目撃 フン 足跡 食痕 その他 ())							無し
備考								

【調査地地図】

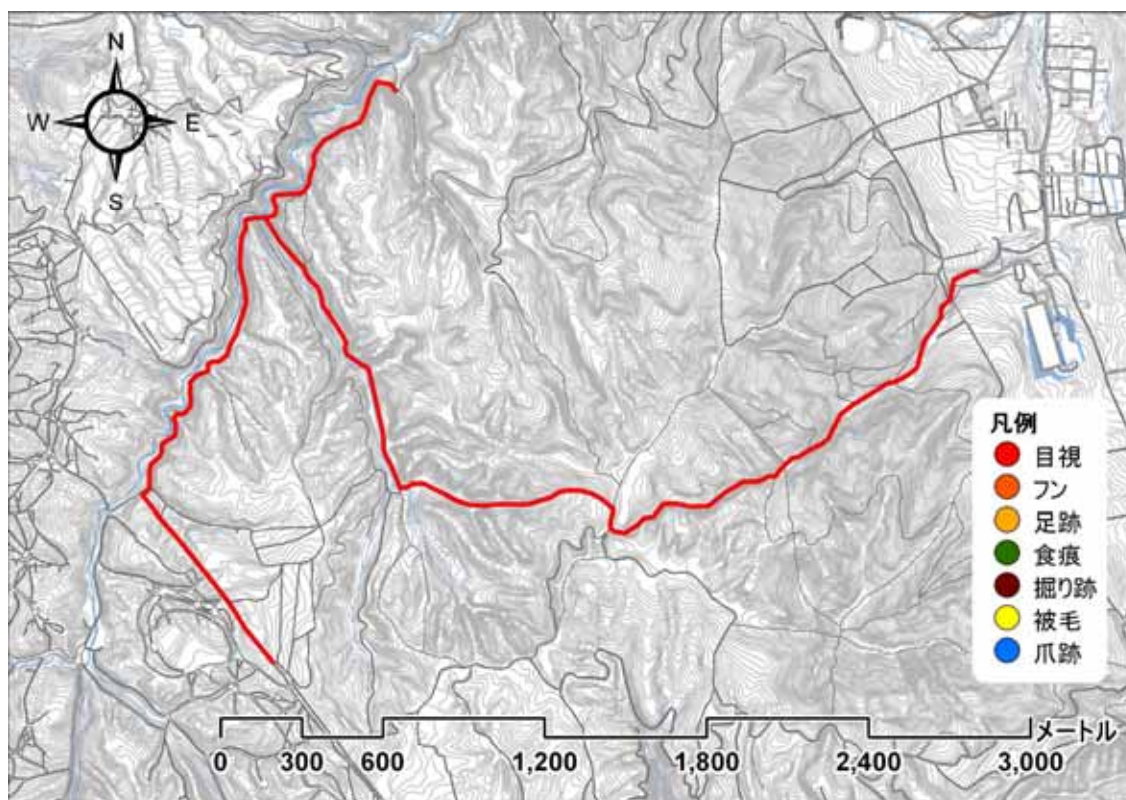


【調査写真】

緊急雇用創出事業 野生動物による市街地等への侵入経路調査及び侵入防止策の調査・研究業務
 利用状況調査 調査結果記録票

調査ルート名	C _ 4	白旗山	調査日	平成 22 年 8 月 16 日 (月)			
調査者	早坂、入倉、須藤、吉澤					記録者	吉澤
開始時刻	10 : 20	終了時刻	14 : 02	天候	晴れ 曇り 雨	その他 ()	
ヒグマの痕跡	有 (目撃 フン 足跡 食痕 その他 ())						無し
備考							

【調査地図】



【調査写真】

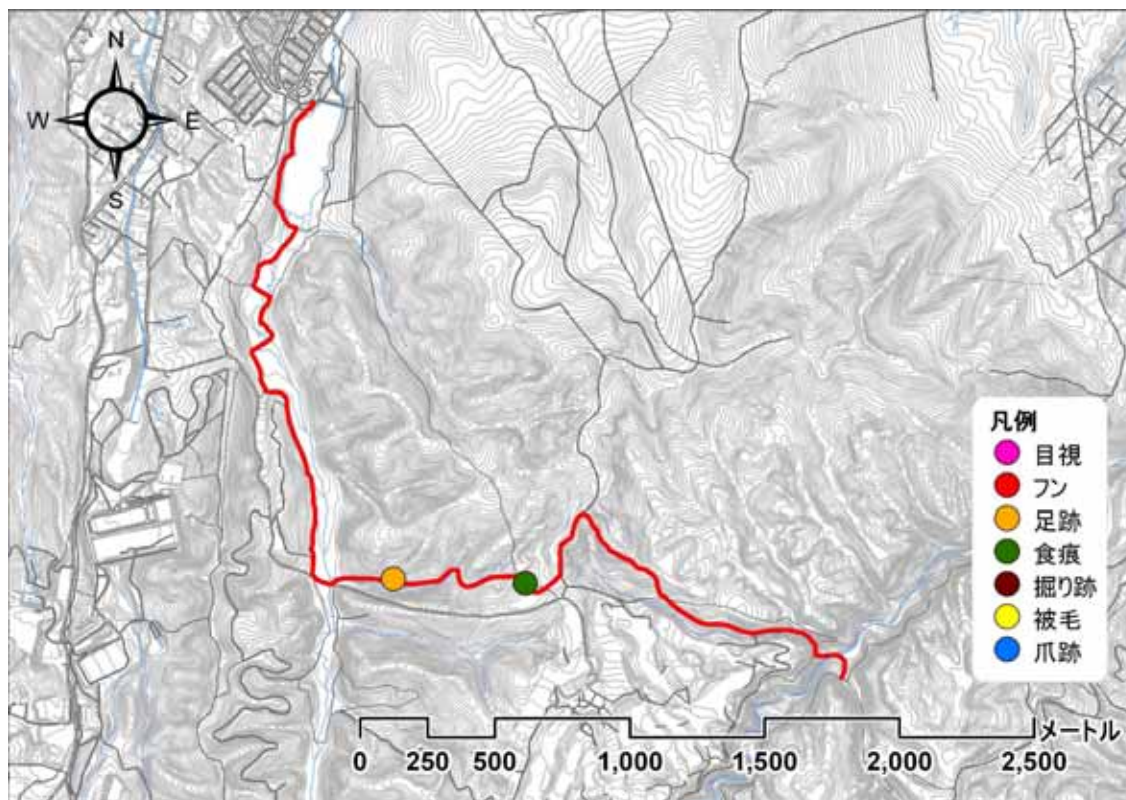


100816_出発地点

緊急雇用創出事業 野生動物による市街地等への侵入経路調査及び侵入防止策の調査・研究業務
 利用状況調査 調査結果記録票

調査ルート名	C _ 4	白旗山	調査日	平成 22 年 8 月 17 日 (火)			
調査者	早稲田、袴田、岡田、小林(克)					記録者	小林(克)
開始時刻	13 : 00	終了時刻	15 : 23	天候	晴れ 曇り 雨	その他 ()	
ヒグマの痕跡	有 (目撃 フン 足跡 食痕 その他 ())						無し
備考							

【調査地地図】



【調査写真】



100817_出発地点

緊急雇用創出事業 野生動物による市街地等への侵入経路調査及び侵入防止策の調査・研究業務
利用状況調査 記録写真票

調査ルート名	C _ 4	白旗山
確認日時	平成 22 年 8 月 17 日 13 時 15 分	
確認物	足跡1	



100817_足跡1_1



100817_足跡1_2



100817_足跡1_3

緊急雇用創出事業 野生動物による市街地等への侵入経路調査及び侵入防止策の調査・研究業務
利用状況調査 記録写真票

調査ルート名	C _ 4	白旗山
確認日時	平成 22 年 8 月 17 日 13 時 38 分	
確認物	足跡2	



100817_足跡2_1



100817_足跡2_2



100817_足跡2_3

緊急雇用創出事業 野生動物による市街地等への侵入経路調査及び侵入防止策の調査・研究業務
利用状況調査 記録写真票

調査ルート名	C _ 4	白旗山
確認日時	平成 22 年 8 月 17 日 13 時 38 分	
確認物	食痕1	



100817_食痕_1_1

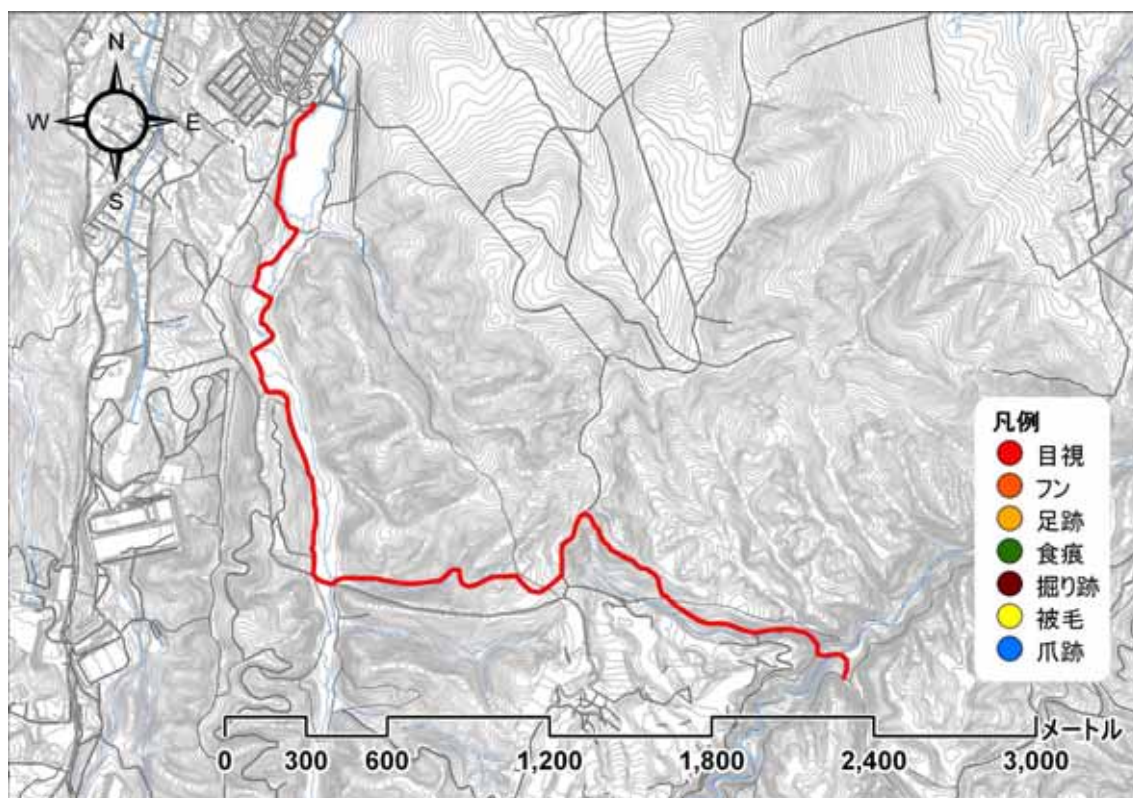


100817_食痕_1_2

緊急雇用創出事業 野生動物による市街地等への侵入経路調査及び侵入防止策の調査・研究業務
 利用状況調査 調査結果記録票

調査ルート名	C _ 4	白旗山	調査日	平成 22 年 8 月 18 日 (水)				
調査者	早稲田、袴田、小林(克)、岡田					記録者	岡田	
開始時刻	10 : 15	終了時刻	12 : 30	天候	晴れ	曇り	雨	その他 ()
ヒグマの痕跡	有 (目撃 フン 足跡 食痕 その他 ())							無し
備考								

【調査地図】

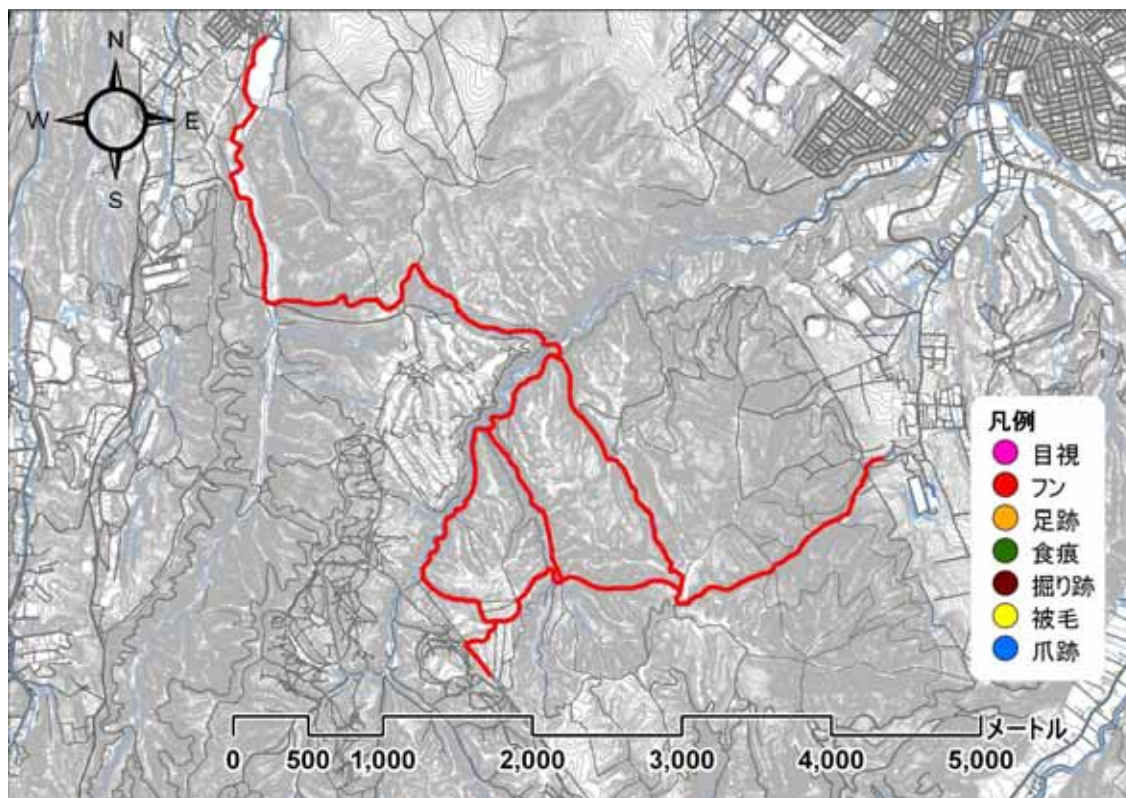


【調査写真】

緊急雇用創出事業 野生動物による市街地等への侵入経路調査及び侵入防止策の調査・研究業務
 利用状況調査 調査結果記録票

調査ルート名	C _ 4	白旗山	調査日	平成 22 年 8 月 25 日 (水)			
調査者	早坂、須藤、入倉、吉澤					記録者	早坂
開始時刻	10 : 10	終了時刻	13 : 42	天候	晴れ 曇り 雨	その他 ()	
ヒグマの痕跡	有 (目撃 フン 足跡 食痕 その他 ())						無し
備考	2ルートに分かれて調査						

【調査地地図】



【調査写真】

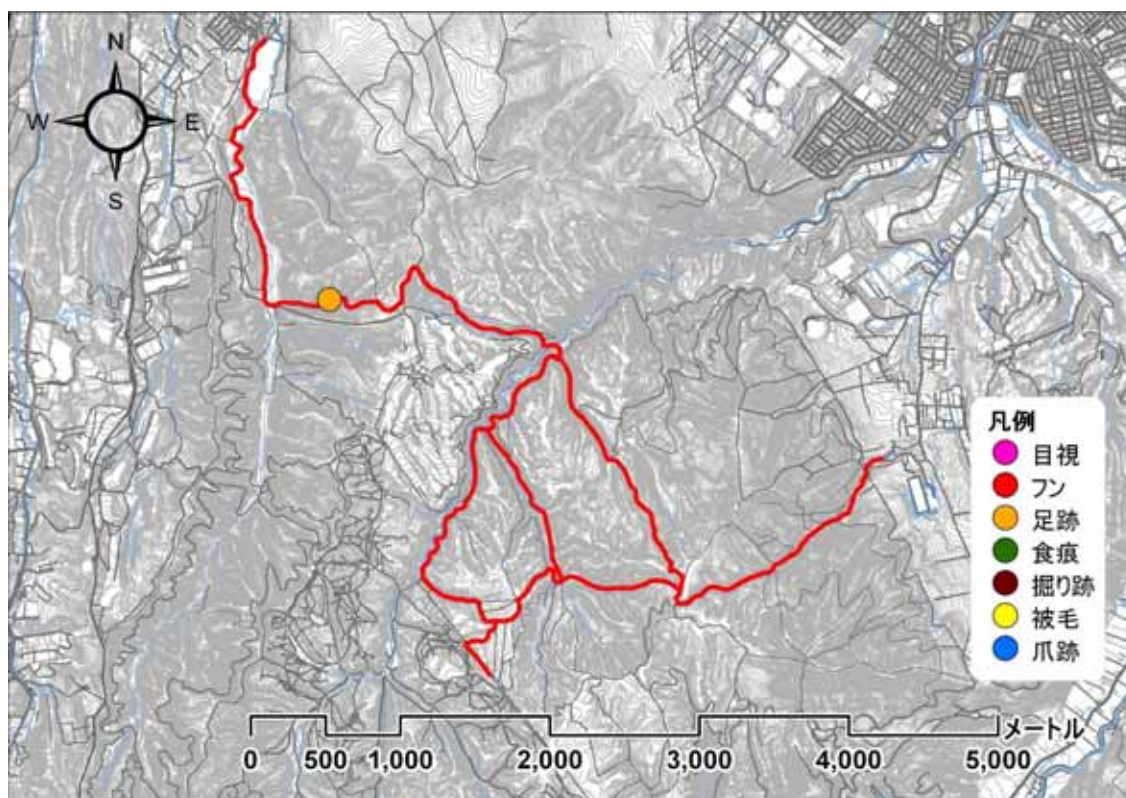


100825_出発地点

緊急応用創出事業 野生動物による市街地等への侵入経路調査及び侵入防止策の調査・研究業務
 利用状況調査 調査結果記録票

調査ルート名	C _ 4	白旗山	調査日	平成 22 年 9 月 8 日 (水)			
調査者	袴田、岡田、小林(克)、佐野					記録者	佐野
開始時刻	10 : 30	終了時刻	13 : 45	天候	晴れ 曇り 雨	その他 ()	
ヒグマの痕跡	有 (目撃 フン 足跡 食痕 その他 ())						無し
備考							

【調査地図】



【調査写真】



100908_出発地点

緊急雇用創出事業 野生動物による市街地等への侵入経路調査及び侵入防止策の調査・研究業務
利用状況調査 記録写真票

調査ルート名	C _ 4	白旗山
確認日時	平成 22 年 9 月 8 日 10 時 51 分	
確認物	足跡1	



100908_足跡1_1



100908_足跡1_2

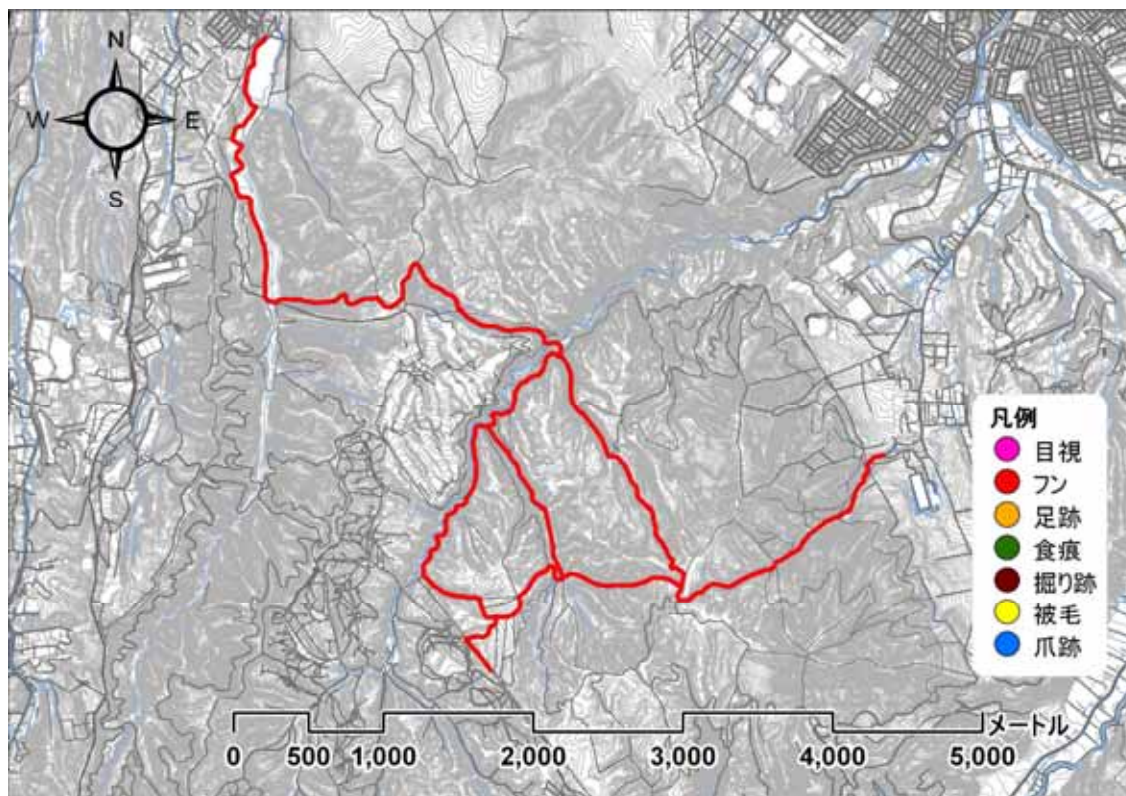


100908_足跡1_3

緊急雇用創出事業 野生動物による市街地等への侵入経路調査及び侵入防止策の調査・研究業務
 利用状況調査 調査結果記録票

調査ルート名	C _ 4	白旗山	調査日	平成 22 年 9 月 15 日 (水)				
調査者	木村、五十嵐、小林(健)、小野					記録者	小野	
開始時刻	10 : 30	終了時刻	15 : 30	天候	晴れ	曇り	雨	その他 ()
ヒグマの痕跡	有 (目撃 フン 足跡 食痕 その他 ())							無し
備考								

【調査地地図】



【調査写真】

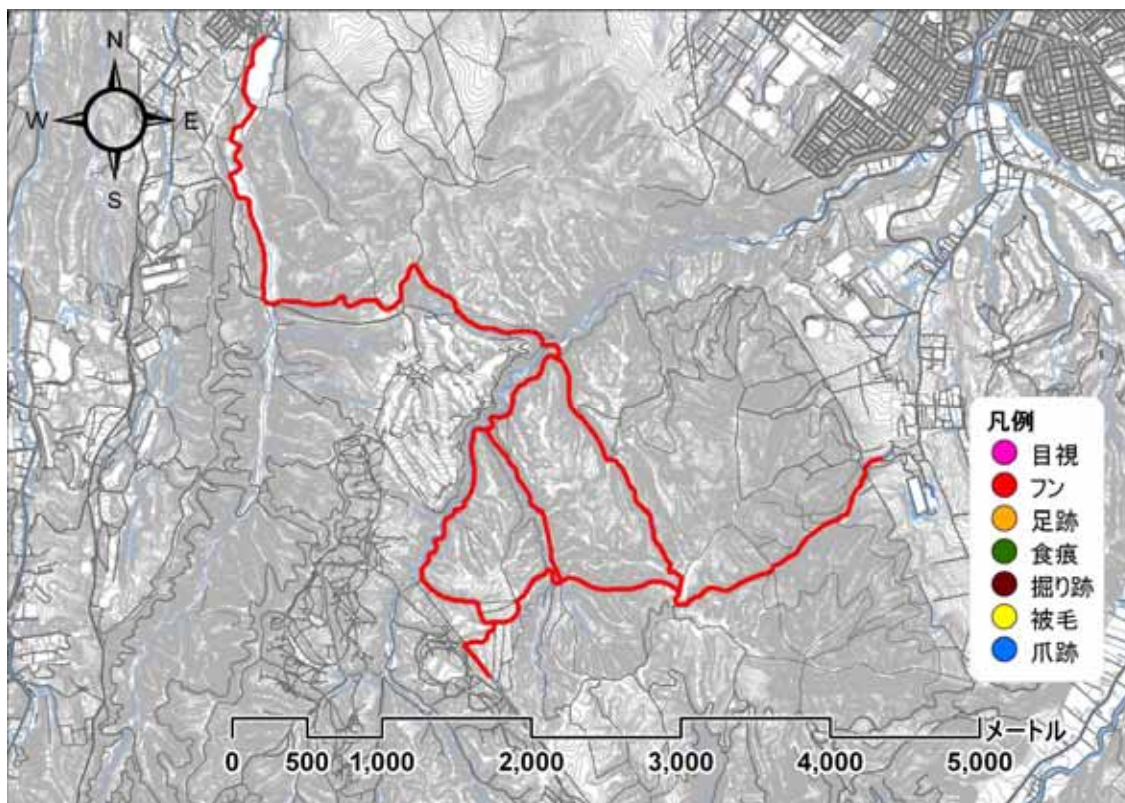


100915_出発地点

緊急雇用創出事業 野生動物による市街地等への侵入経路調査及び侵入防止策の調査・研究業務
 利用状況調査 調査結果記録票

調査ルート名	C _ 4	白旗山	調査日	平成 22 年 9 月 28 日 (火)			
調査者	小野、木村、五十嵐、小林(健)					記録者	五十嵐
開始時刻	10 : 07	終了時刻	14 : 45	天候	晴れ 曇り 雨	その他 ()	
ヒグマの痕跡	有 (目撃 フン 足跡 食痕 その他 ())						無し
備考	2ルートに分かれて調査						

【調査地地図】



【調査写真】

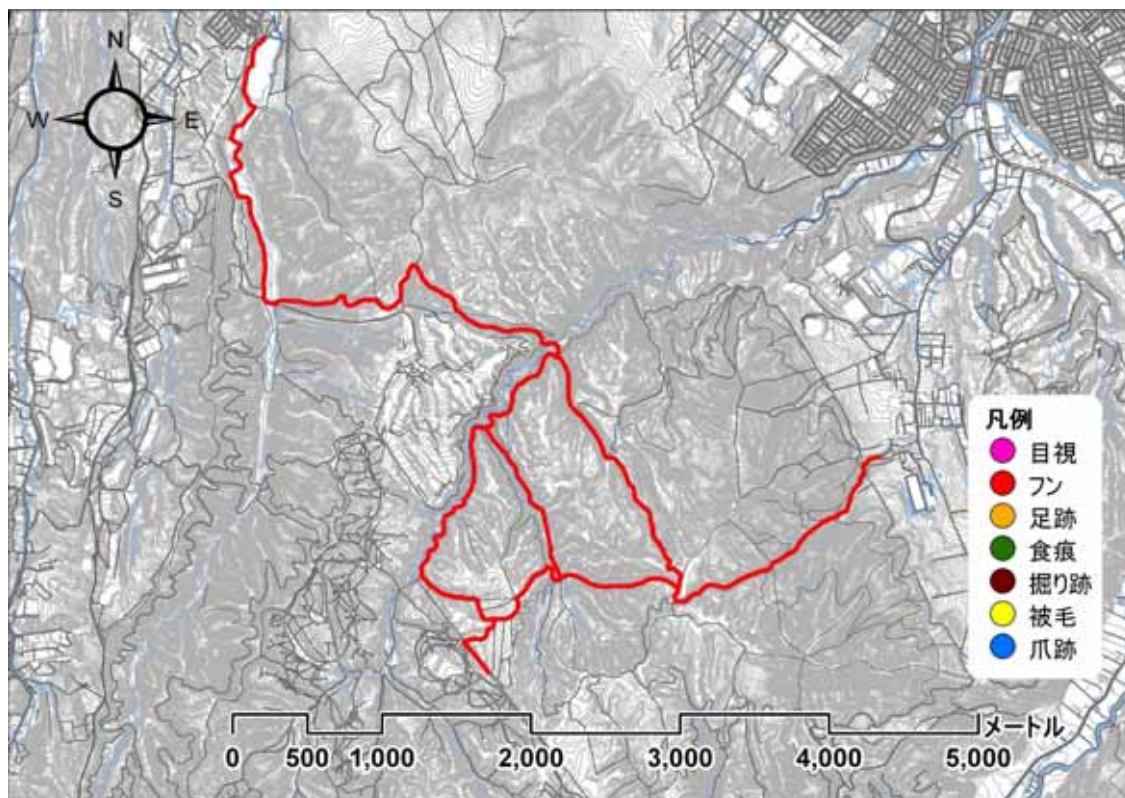


100928_出発地点

緊急雇用創出事業 野生動物による市街地等への侵入経路調査及び侵入防止策の調査・研究業務
 利用状況調査 調査結果記録票

調査ルート名	C _ 4	白旗山	調査日	平成 22 年 10 月 8 日 (金)				
調査者	早坂、入倉、須藤、吉澤					記録者	吉澤	
開始時刻	10 : 25	終了時刻	13 : 30	天候	晴れ	曇り	雨	その他 ()
ヒグマの痕跡	有 (目撃 フン 足跡 食痕 その他 ())							無し
備考	2ルートに分かれて調査							

【調査地地図】



【調査写真】

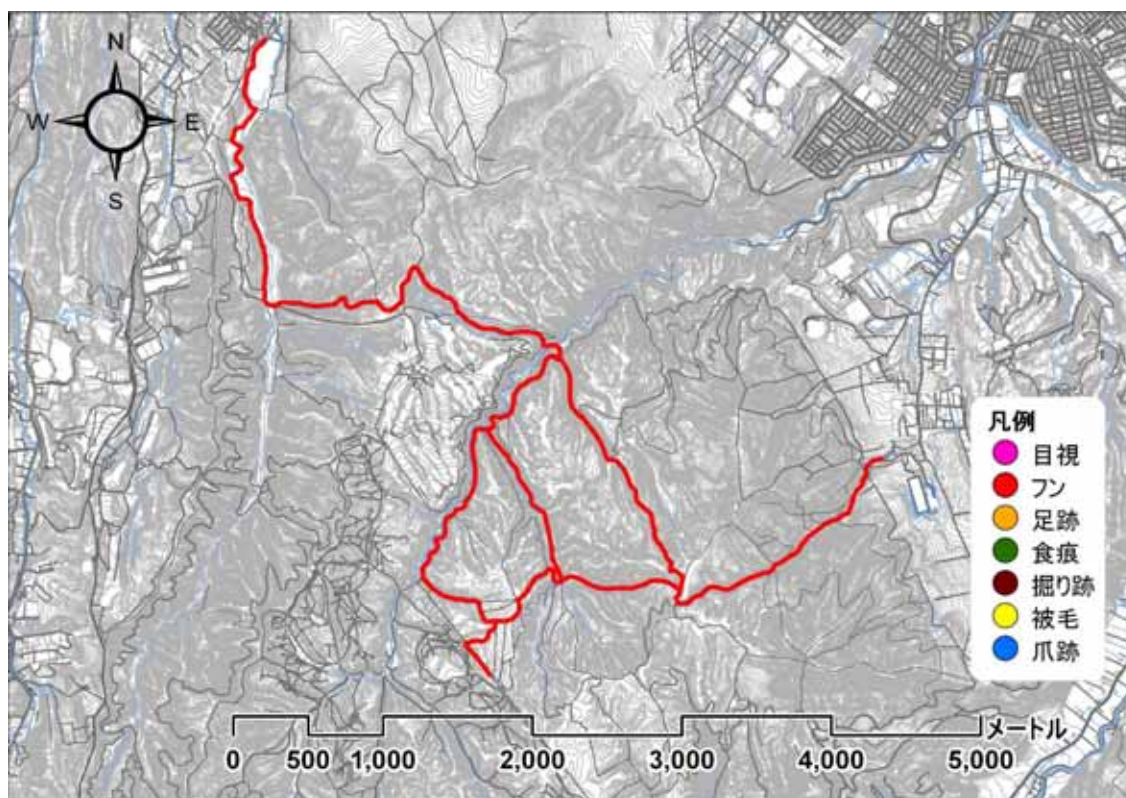


101008_出発地点

緊急雇用創出事業 野生動物による市街地等への侵入経路調査及び侵入防止策の調査・研究業務
 利用状況調査 調査結果記録票

調査ルート名	C _ 4	白旗山	調査日	平成 22 年 10 月 19 日 (火)			
調査者	袴田、佐野、岡田、木村					記録者	岡田
開始時刻	10 : 32	終了時刻	13 : 22	天候	晴れ 曇り 雨	その他 ()	
ヒグマの痕跡	有 (目撃 フン 足跡 食痕 その他 ())						無し
備考	2ルートに分かれて調査						

【調査地地図】

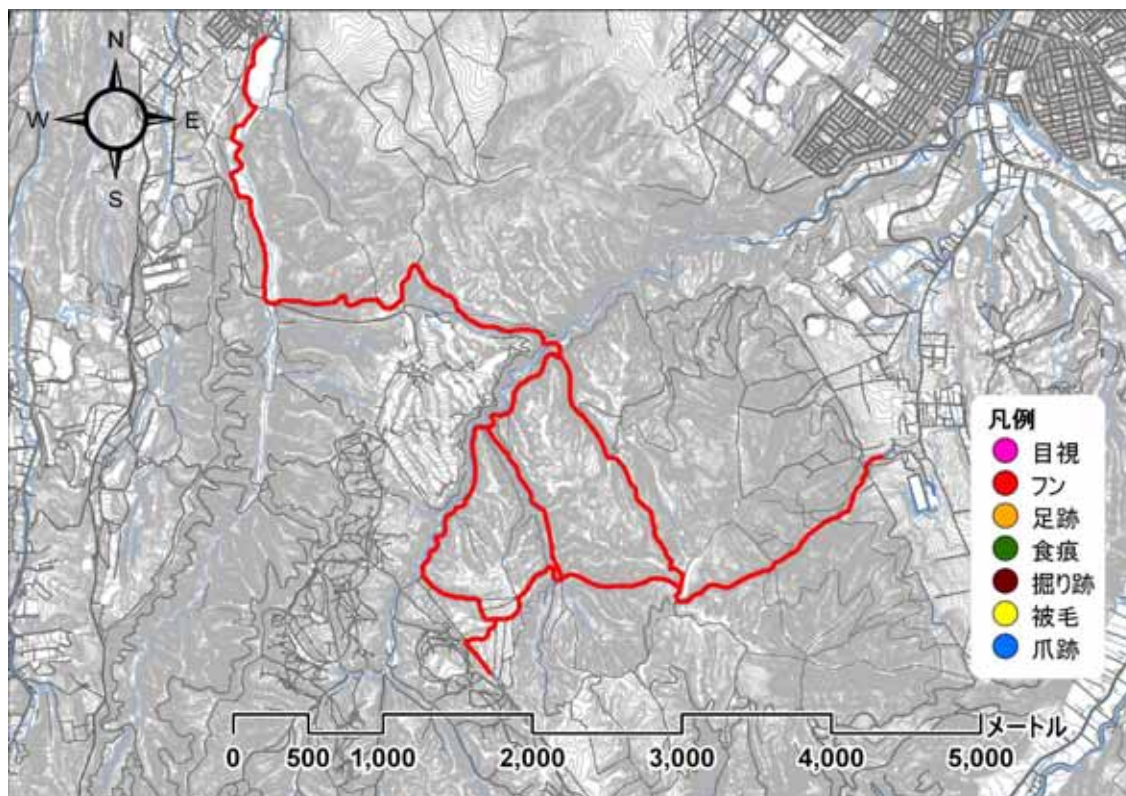


【調査写真】

緊急雇用創出事業 野生動物による市街地等への侵入経路調査及び侵入防止策の調査・研究業務
 利用状況調査 調査結果記録票

調査ルート名	C _ 4	白旗山	調査日	平成 22 年 10 月 29 日 (金)			
調査者	早坂、吉澤、須藤、入倉					記録者	吉澤
開始時刻	9 : 56	終了時刻	14 : 29	天候	晴れ 曇り 雨	その他 ()	
ヒグマの痕跡	有 (目撃 フン 足跡 食痕 その他 ())						無し
備考	2ルートに分かれて調査						

【調査地地図】



【調査写真】

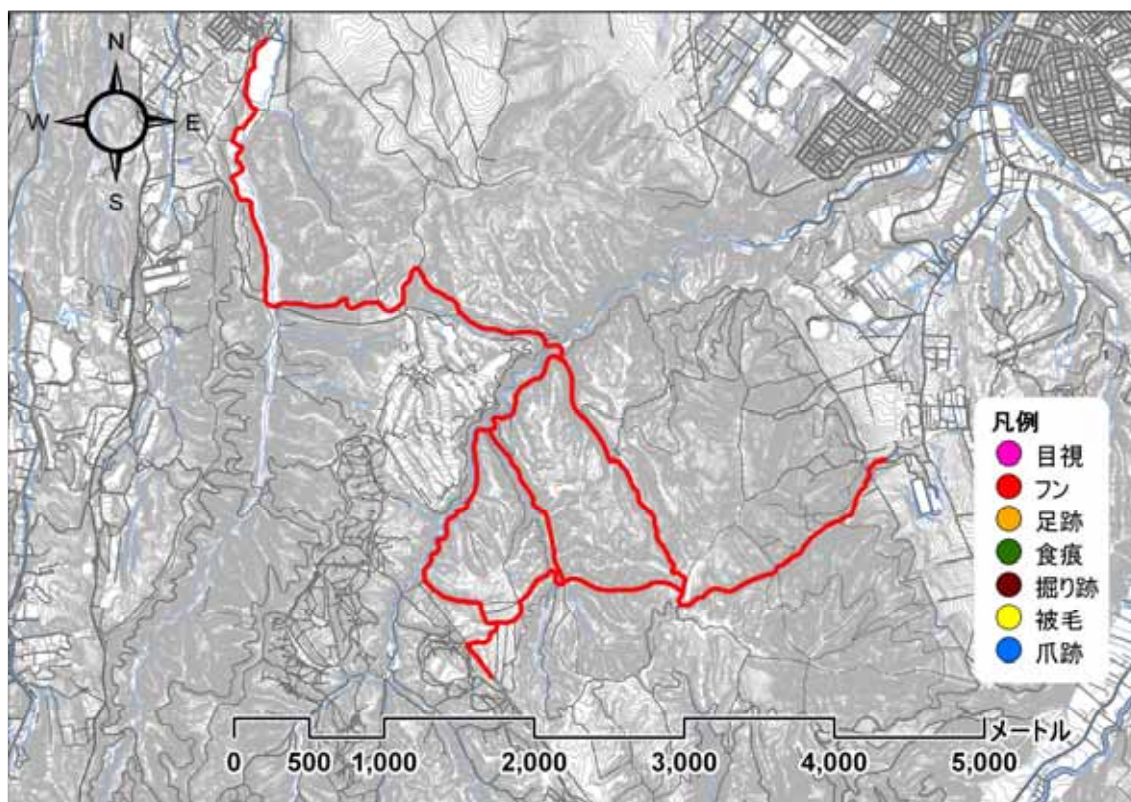


101029_出発地点

緊急雇用創出事業 野生動物による市街地等への侵入経路調査及び侵入防止策の調査・研究業務
 利用状況調査 調査結果記録票

調査ルート名	C _ 4	白旗山	調査日	平成 22 年 11 月 9 日 (火)			
調査者	袴田、木村、小林(克)					記録者	小林(克)
開始時刻	10 : 10	終了時刻	13 : 05	天候	晴れ 曇り 雨	その他 ()	
ヒグマの痕跡	有 (目撃 フン 足跡 食痕 その他 ())						無し
備考							

【調査地地図】

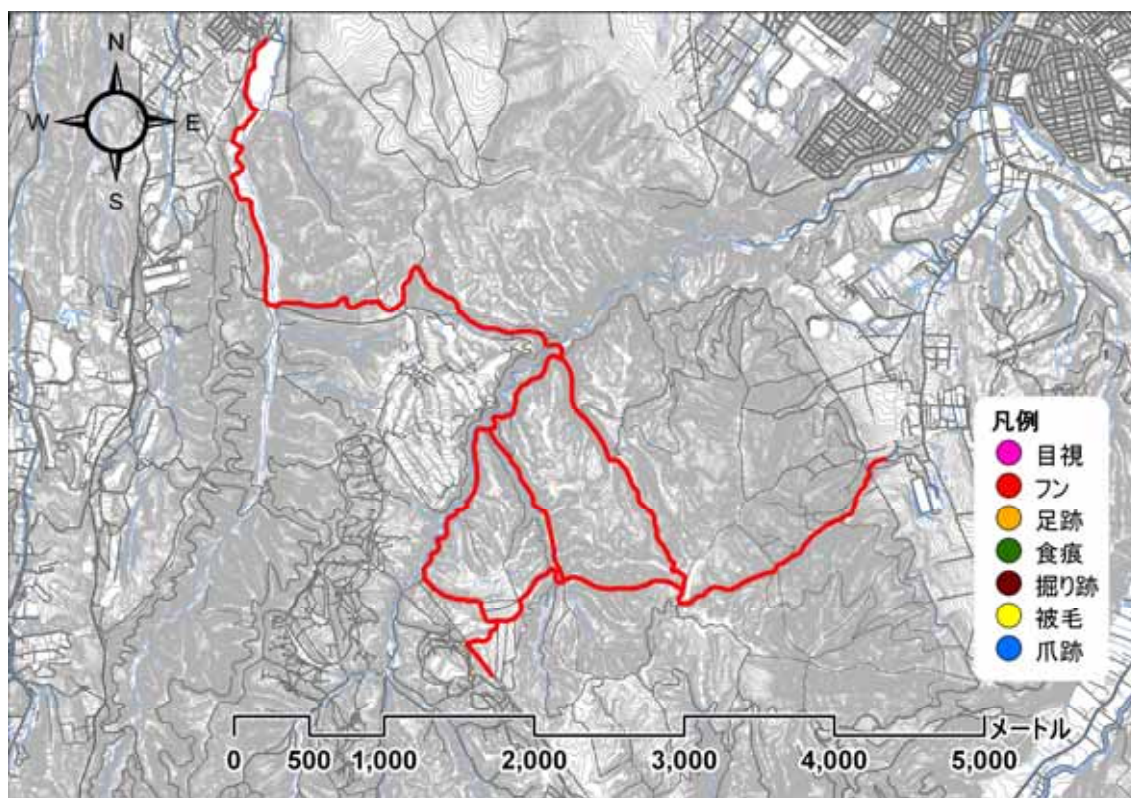


【調査写真】

緊急雇用創出事業 野生動物による市街地等への侵入経路調査及び侵入防止策の調査・研究業務
 利用状況調査 調査結果記録票

調査ルート名	C _ 4	白旗山	調査日	平成 22 年 11 月 13 日 (土)			
調査者	小林(克)、五十嵐、佐野					記録者	佐野
開始時刻	9 : 45	終了時刻	13 : 30	天候	晴れ 曇り 雨	その他 ()	
ヒグマの痕跡	有 (目撃 フン 足跡 食痕 その他 ())						無し
備考							

【調査地図】



【調査写真】

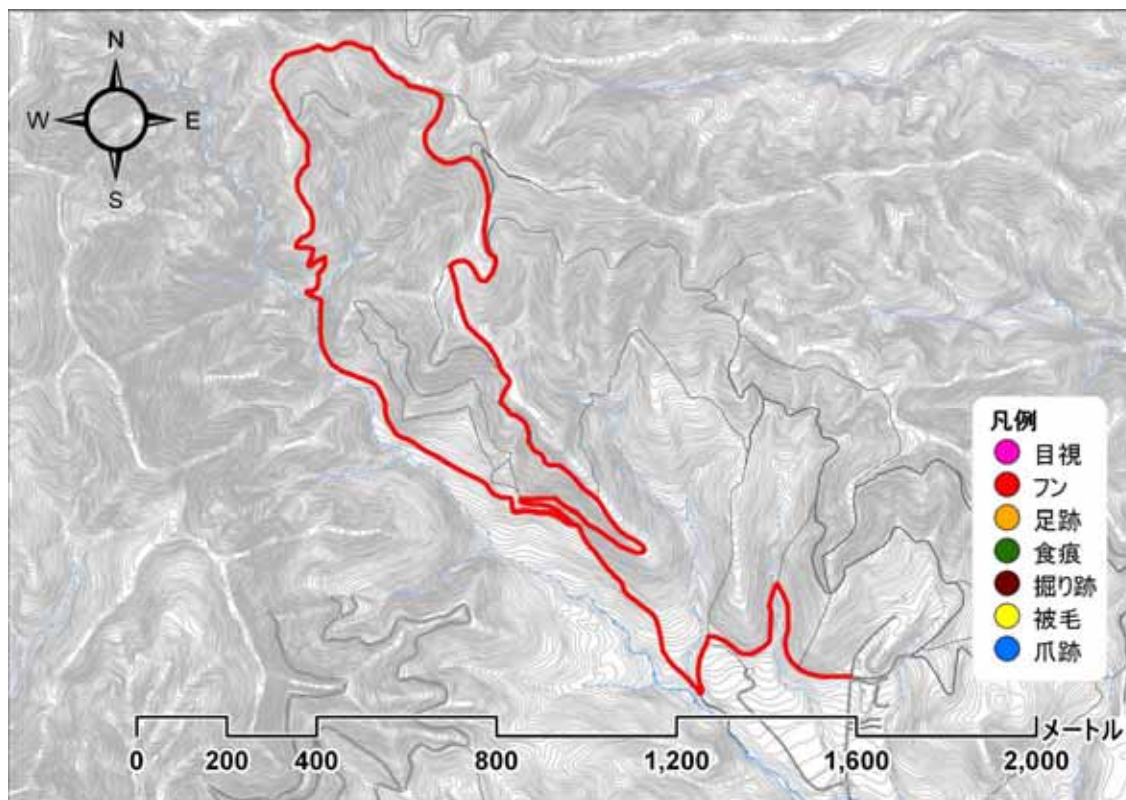


101113_出発地点

緊急雇用創出事業 野生動物による市街地等への侵入経路調査及び侵入防止策の調査・研究業務
 利用状況調査 調査結果記録票

調査ルート名	D _ 1	白川市民の森	調査日	平成 22 年 7 月 13 日 (火)				
調査者	早坂、五十嵐、小林(克)、小林(健)、向井					記録者	小林(克)	
開始時刻	10 : 35	終了時刻	15 : 00	天候	晴れ	曇り	雨	その他 ()
ヒグマの痕跡	有 (目撃 フン 足跡 食痕 その他 ()) 無し							
備考	本日、一般道は除草作業員が入り、歩きやすくなっていたが、17~18の間からHT方向に行く分岐(HT設置警告看板掲示)左方面側歩道は、ササなどで歩行困難のためカマなどの準備(持参)が必要。							

【調査地地図】

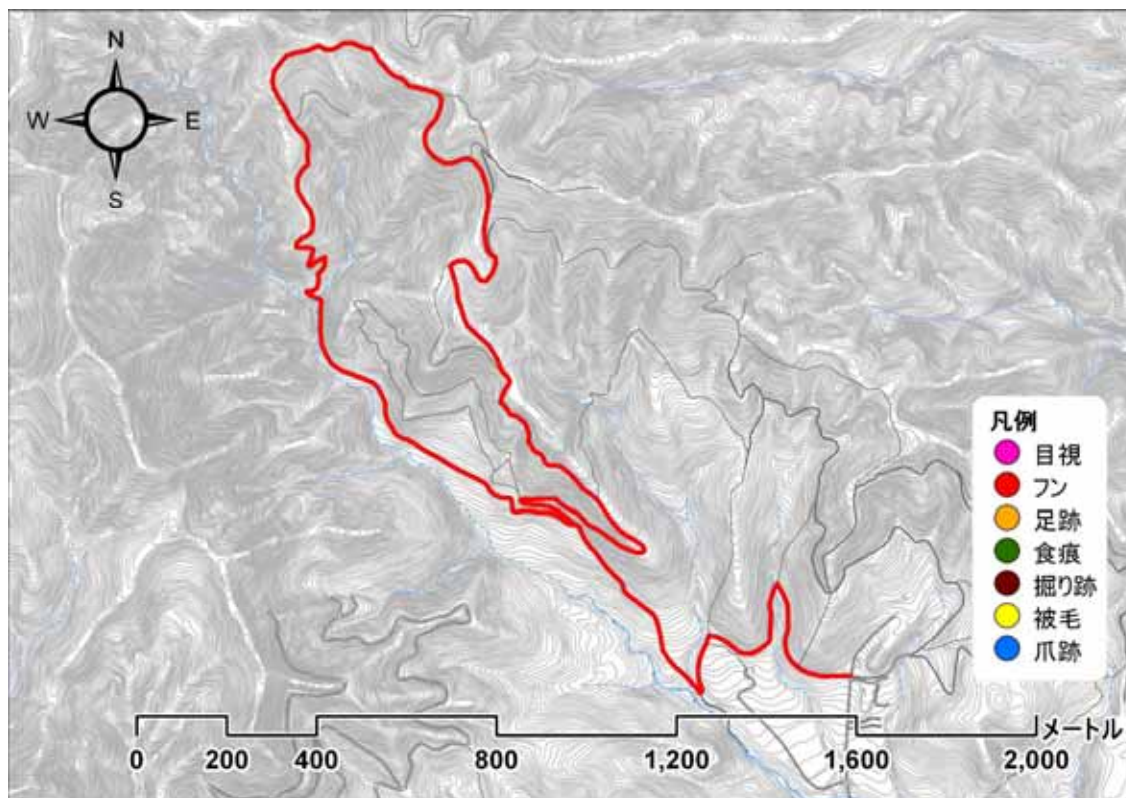


【調査写真】

緊急雇用創出事業 野生動物による市街地等への侵入経路調査及び侵入防止策の調査・研究業務
 利用状況調査 調査結果記録票

調査ルート名	D _ 1	白川市民の森	調査日	平成 22 年 7 月 27 日 (火)			
調査者	早坂、入倉、須藤、吉澤					記録者	早坂
開始時刻	10 : 27	終了時刻	13 : 30	天候	晴れ 曇り 雨	その他 ()	
ヒグマの痕跡	有 (目撃 フン 足跡 食痕 その他 ())						無し
備考							

【調査地地図】



【調査写真】

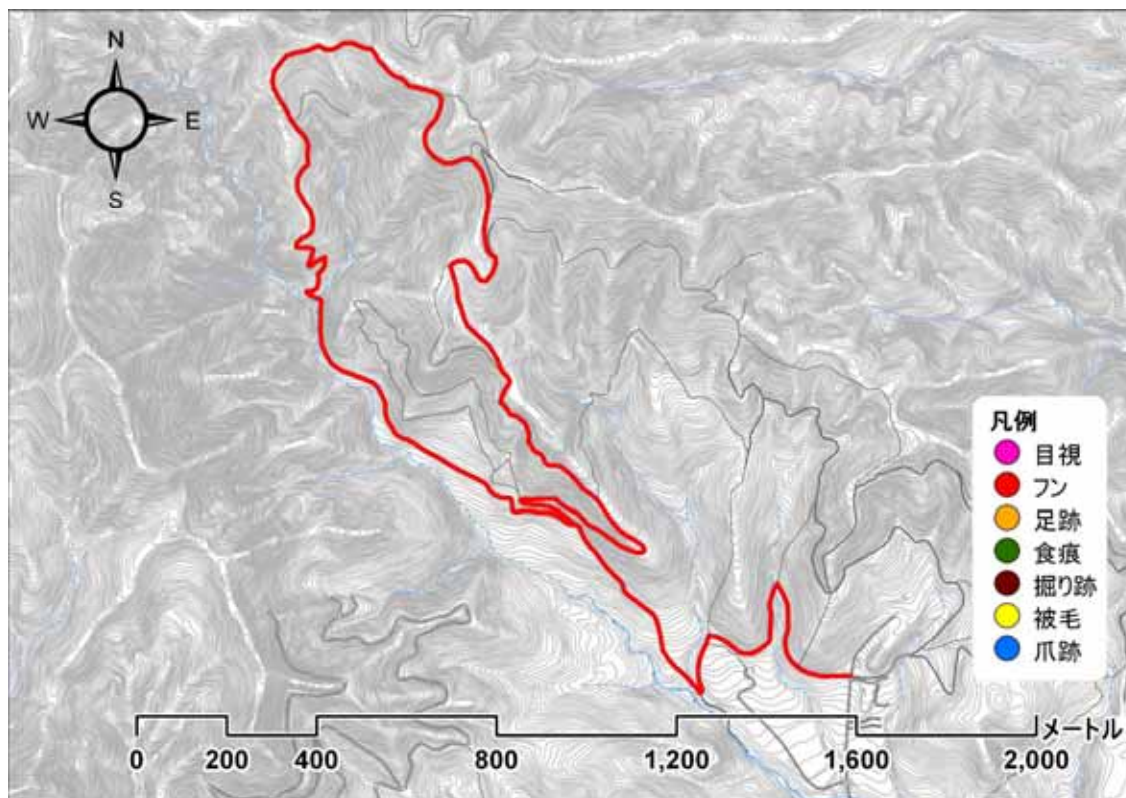


100727_出発地点

緊急雇用創出事業 野生動物による市街地等への侵入経路調査及び侵入防止策の調査・研究業務
 利用状況調査 調査結果記録票

調査ルート名	D _ 1 白川市民の森		調査日	平成 22 年 8 月 2 日 (月)			
調査者	早坂、入倉、須藤、吉澤					記録者	早坂
開始時刻	10 : 20	終了時刻	13 : 10	天候	晴れ 曇り 雨	その他 ()	
ヒグマの痕跡	有 (目撃 フン 足跡 食痕 その他 ())						無し
備考							

【調査地図】



【調査写真】

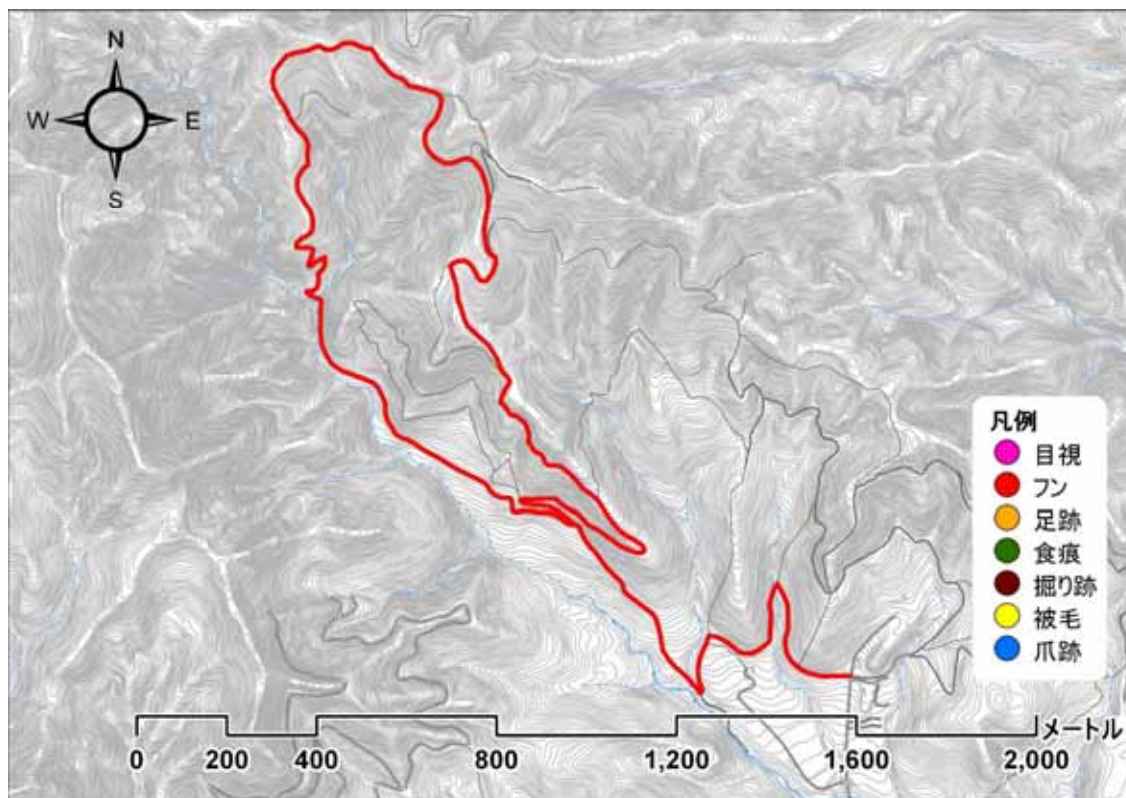


100802_出発地点

緊急雇用創出事業 野生動物による市街地等への侵入経路調査及び侵入防止策の調査・研究業務
 利用状況調査 調査結果記録票

調査ルート名	D _ 1	白川市民の森	調査日	平成 22 年 8 月 13 日 (金)				
調査者	小野、五十嵐、木村、小林(健)				記録者	小林(健)		
開始時刻	11 : 00	終了時刻	15 : 22	天候	晴れ	曇り	雨	その他 ()
ヒグマの痕跡	有 (目撃 フン 足跡 食痕 その他 ())							無し
備考								

【調査地地図】



【調査写真】

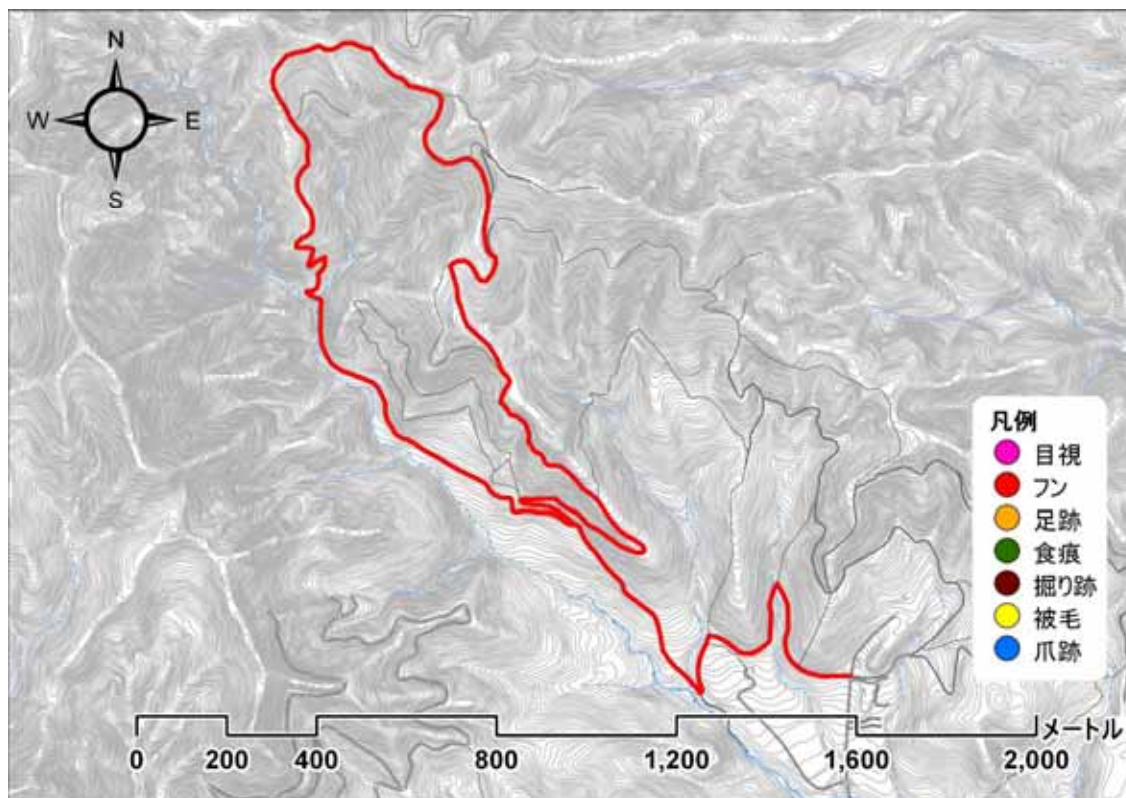


100813_出発地点

緊急雇用創出事業 野生動物による市街地等への侵入経路調査及び侵入防止策の調査・研究業務
 利用状況調査 調査結果記録票

調査ルート名	D _ 1	白川市民の森	調査日	平成 22 年 8 月 27 日 (金)			
調査者	袴田、岡田、小林(克)、佐野					記録者	佐野
開始時刻	10 : 10	終了時刻	14 : 30	天候	晴れ 曇り 雨	その他 ()	
ヒグマの痕跡	有 (目撃 フン 足跡 食痕 その他 ())						無し
備考							

【調査地地図】



【調査写真】

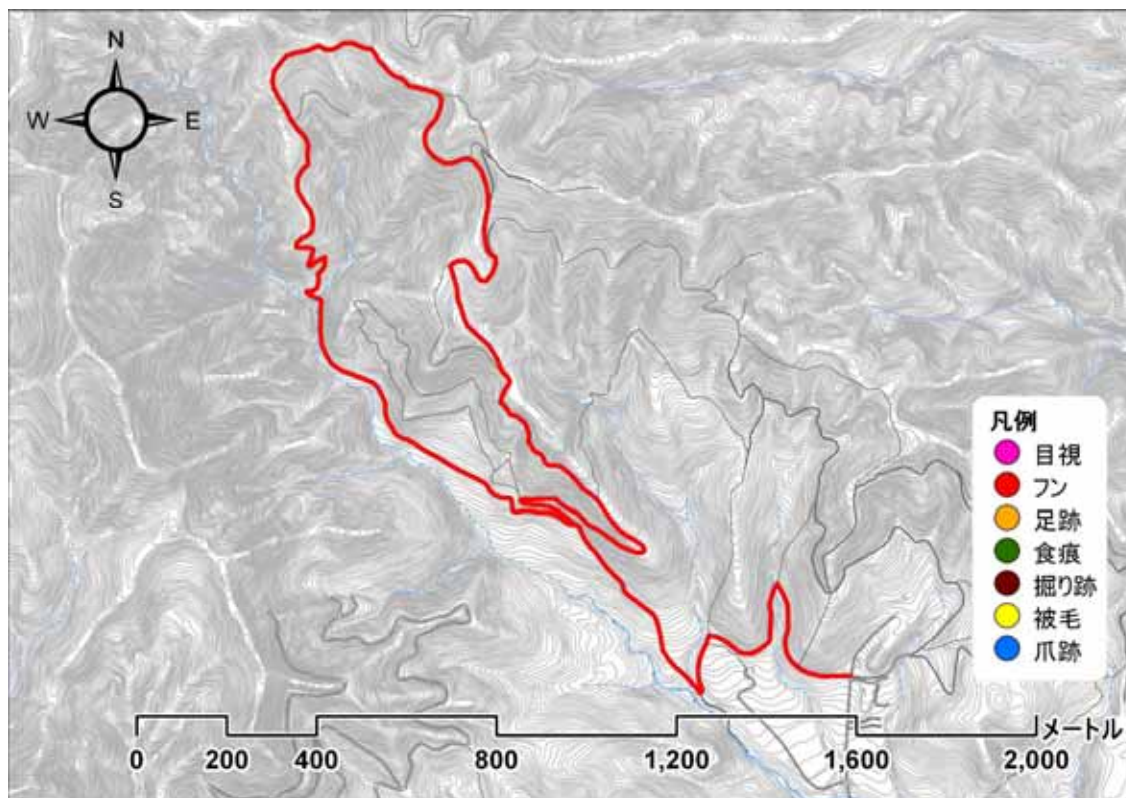


100827_出発地点

緊急雇用創出事業 野生動物による市街地等への侵入経路調査及び侵入防止策の調査・研究業務
 利用状況調査 調査結果記録票

調査ルート名	D _ 1	白川市民の森	調査日	平成 22 年 9 月 10 日 (金)			
調査者	小野、五十嵐、小林(健)、木村					記録者	木村
開始時刻	11 : 10	終了時刻	15 : 37	天候	晴れ 曇り 雨	その他 ()	
ヒグマの痕跡	有 (目撃 フン 足跡 食痕 その他 ())						無し
備考							

【調査地地図】



【調査写真】

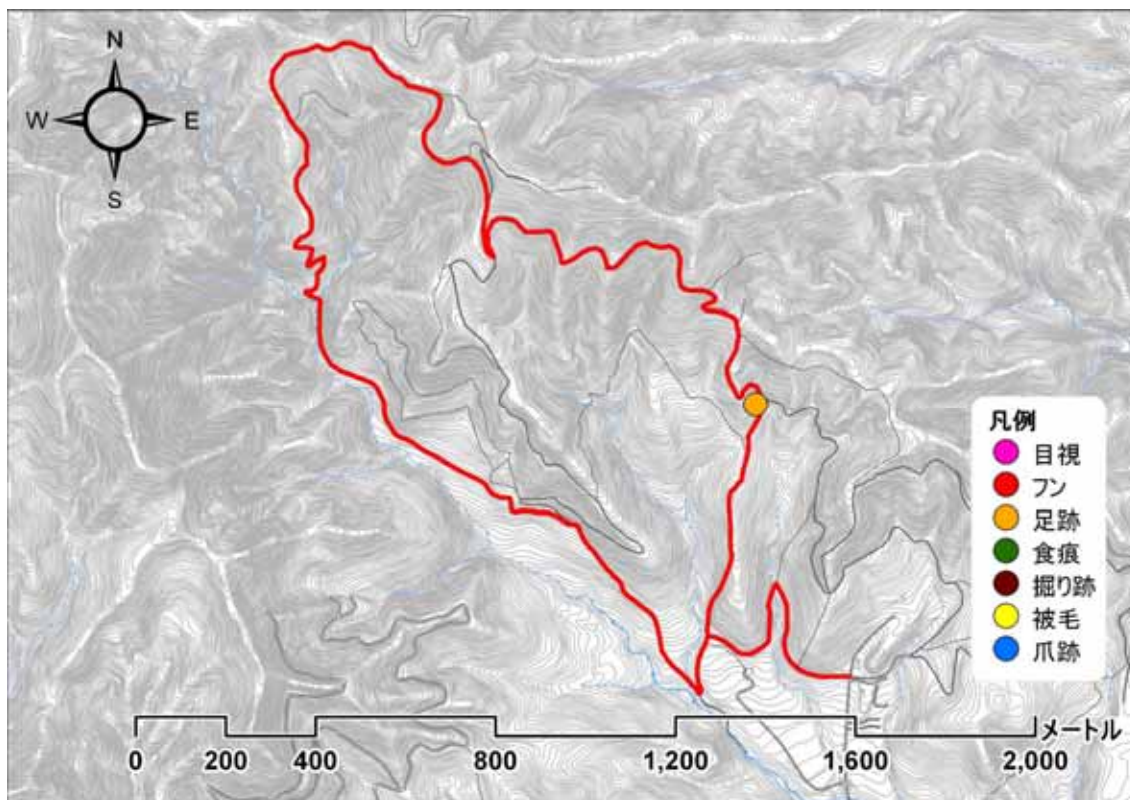


100910_出発地点

緊急雇用創出事業 野生動物による市街地等への侵入経路調査及び侵入防止策の調査・研究業務
 利用状況調査 調査結果記録票

調査ルート名	D _ 1	白川市民の森	調査日	平成 22 年 9 月 15 日 (水)			
調査者	袴田、岡田、小林(克)、佐野					記録者	佐野
開始時刻	10 : 45	終了時刻	14 : 40	天候	晴れ 曇り 雨	その他 ()	
ヒグマの痕跡	有 (目撃 フン 足跡 食痕 その他 ())						無し
備考							

【調査地地図】



【調査写真】



100915_出発地点

緊急雇用創出事業 野生動物による市街地等への侵入経路調査及び侵入防止策の調査・研究業務
利用状況調査 記録写真票


調査ルート名	D _ 1	白川市民の森
確認日時	平成 22 年 9 月 15 日 11 時 10 分	
確認物	ヒグマ足跡1	



100915足跡_1_1



100915足跡_1_2

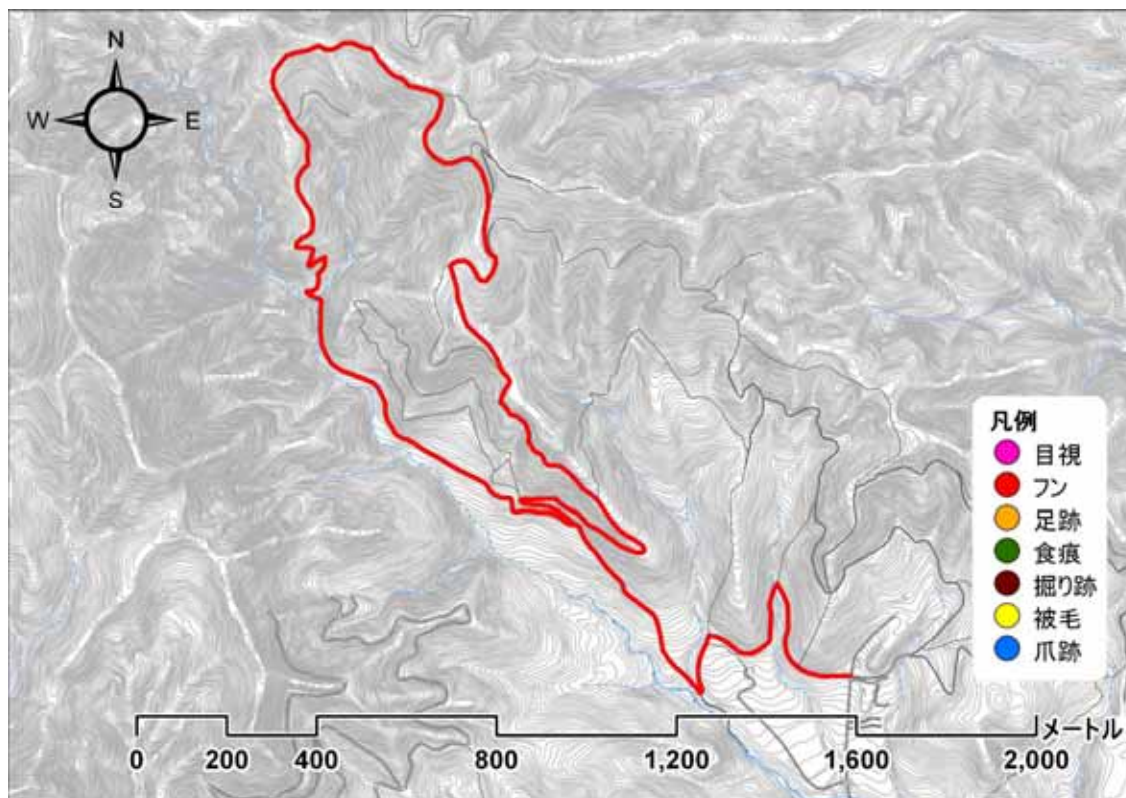


100915_足跡1_3

緊急雇用創出事業 野生動物による市街地等への侵入経路調査及び侵入防止策の調査・研究業務
 利用状況調査 調査結果記録票

調査ルート名	D _ 1	白川市民の森	調査日	平成 22 年 9 月 25 日 (土)			
調査者	岡田、小林(克)、佐野					記録者	佐野
開始時刻	9 : 55	終了時刻	13 : 30	天候	晴れ 曇り 雨	その他 ()	
ヒグマの痕跡	有 (目撃 フン 足跡 食痕 その他 ())						無し
備考							

【調査地地図】



【調査写真】

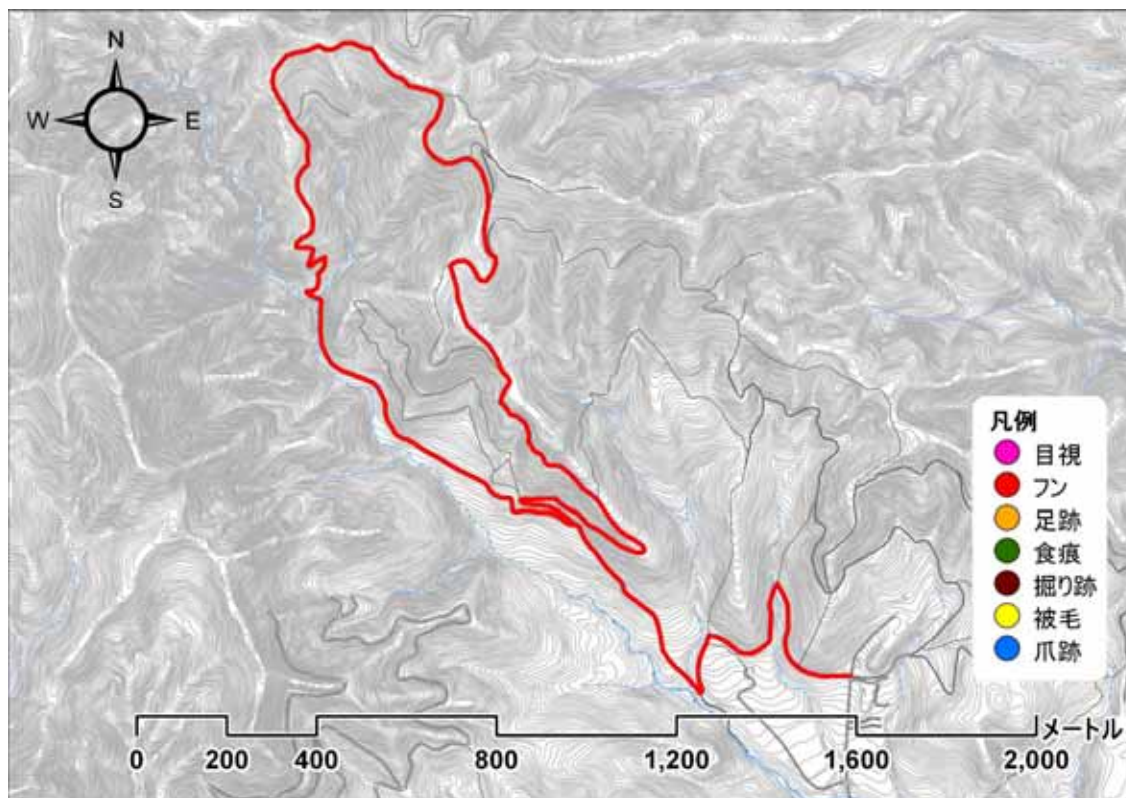


100925_出発地点

緊急雇用創出事業 野生動物による市街地等への侵入経路調査及び侵入防止策の調査・研究業務
 利用状況調査 調査結果記録票

調査ルート名	D _ 1 白川市民の森		調査日	平成 22 年 10 月 7 日 (木)			
調査者	木村、小林(健)、小野					記録者	小野
開始時刻	10 : 00	終了時刻	14 : 20	天候	晴れ 曇り 雨	その他 ()	
ヒグマの痕跡	有 (目撃 フン 足跡 食痕 その他 ())						無し
備考							

【調査地地図】



【調査写真】

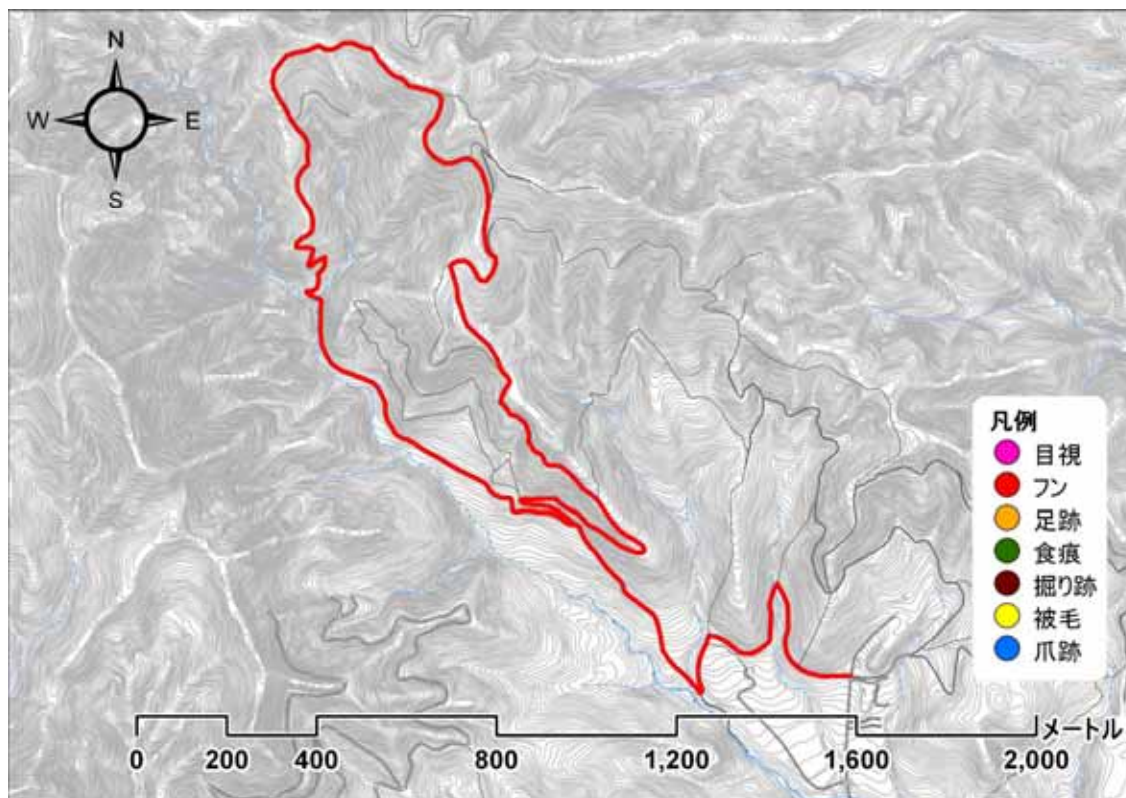


101007_出発地点

緊急雇用創出事業 野生動物による市街地等への侵入経路調査及び侵入防止策の調査・研究業務
 利用状況調査 調査結果記録票

調査ルート名	D _ 1 白川市民の森		調査日	平成 22 年 10 月 15 日 (金)			
調査者	早坂、入倉、須藤、吉澤					記録者	吉澤
開始時刻	10 : 14	終了時刻	13 : 09	天候	晴れ 曇り 雨	その他 ()	
ヒグマの痕跡	有 (目撃 フン 足跡 食痕 その他 ())						無し
備考							

【調査地地図】



【調査写真】

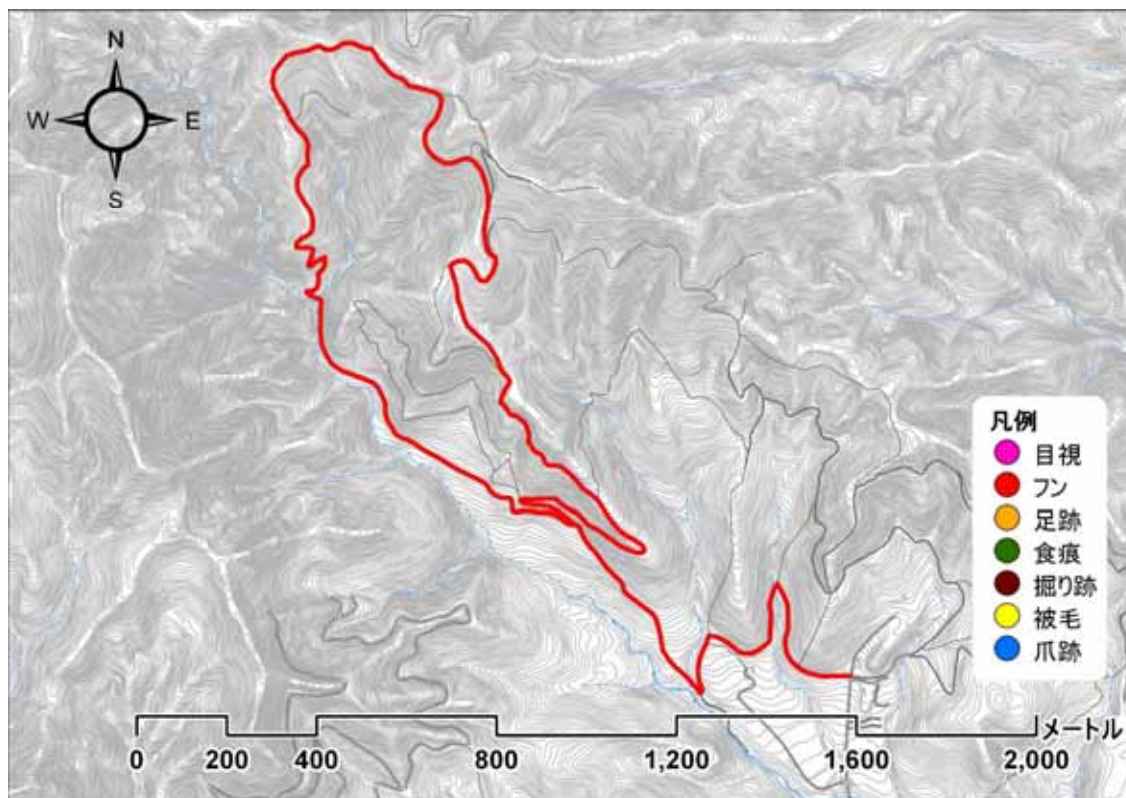


101015_出発地点

緊急雇用創出事業 野生動物による市街地等への侵入経路調査及び侵入防止策の調査・研究業務
 利用状況調査 調査結果記録票

調査ルート名	D _ 1	白川市民の森	調査日	平成 22 年 10 月 25 日 (月)				
調査者	木村、五十嵐、小野					記録者	小野	
開始時刻	10 : 40	終了時刻	13 : 27	天候	晴れ	曇り	雨	その他 ()
ヒグマの痕跡	有 (目撃 フン 足跡 食痕 その他 ())						無し	
備考								

【調査地図】



【調査写真】

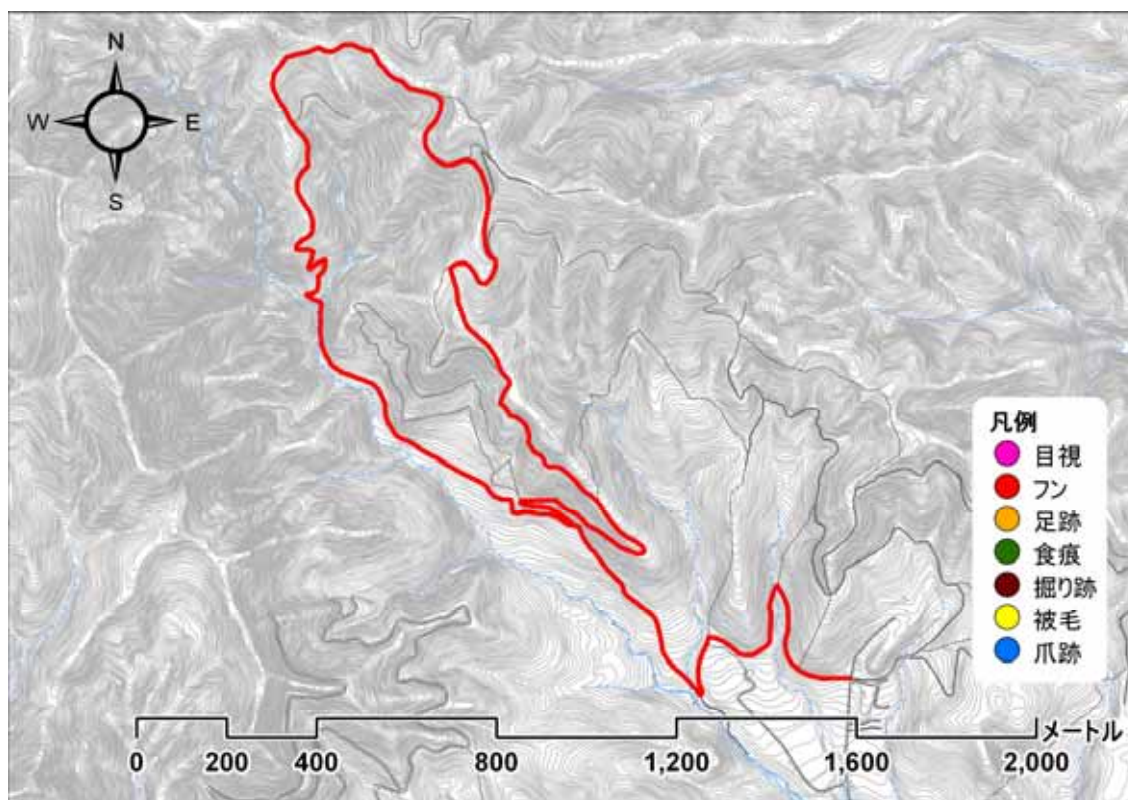


101025_出発地点

緊急雇用創出事業 野生動物による市街地等への侵入経路調査及び侵入防止策の調査・研究業務
 利用状況調査 調査結果記録票

調査ルート名	D _ 1 白川市民の森		調査日	平成 22 年 11 月 4 日 (木)			
調査者	早坂、入倉、吉澤					記録者	吉澤
開始時刻	10 : 03	終了時刻	12 : 32	天候	晴れ 曇り 雨	その他 ()	
ヒグマの痕跡	有 (目撃 フン 足跡 食痕 その他 ())						無し
備考							

【調査地地図】



【調査写真】

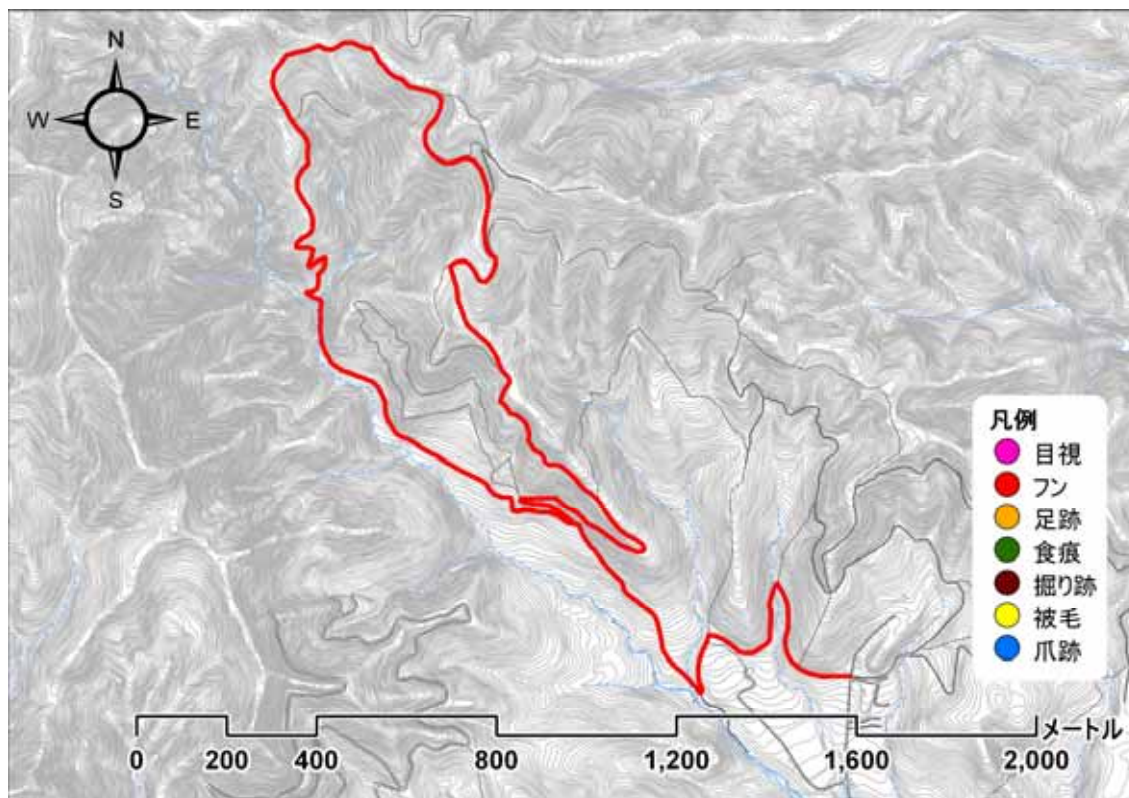


101104_出発地点

緊急雇用創出事業 野生動物による市街地等への侵入経路調査及び侵入防止策の調査・研究業務
 利用状況調査 調査結果記録票

調査ルート名	D _ 1	白川市民の森	調査日	平成 22 年 11 月 15 日 (月)			
調査者	早坂、袴田、小野、小林(克)、小林(健)、須藤、佐野					記録者	佐野
開始時刻	10 : 00	終了時刻	13 : 10	天候	晴れ 曇り 雨	その他 ()	
ヒグマの痕跡	有 (目撃 フン 足跡 食痕 その他 ())						無し
備考							

【調査地図】



【調査写真】

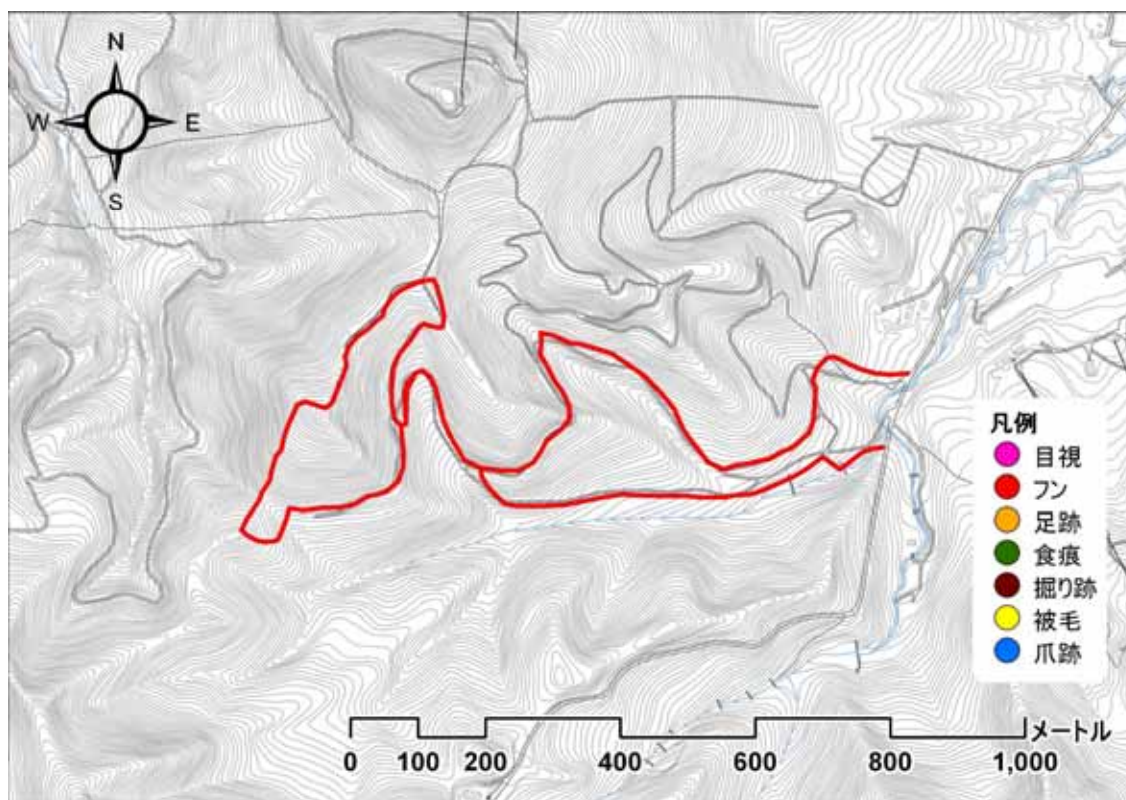


101115_出発地点

緊急雇用創出事業 野生動物による市街地等への侵入経路調査及び侵入防止策の調査・研究業務
 利用状況調査 調査結果記録票

調査ルート名	D _ 2	盤溪市民の森	調査日	平成 22 年 7 月 8 日 (木)			
調査者	向井、小野、岡田、吉澤、佐野					記録者	佐野
開始時刻	10 : 50	終了時刻	13 : 19	天候	晴れ 曇り 雨	その他 ()	
ヒグマの痕跡	有 (目撃 フン 足跡 食痕 その他 ())						無し
備考							

【調査地図】



【調査写真】

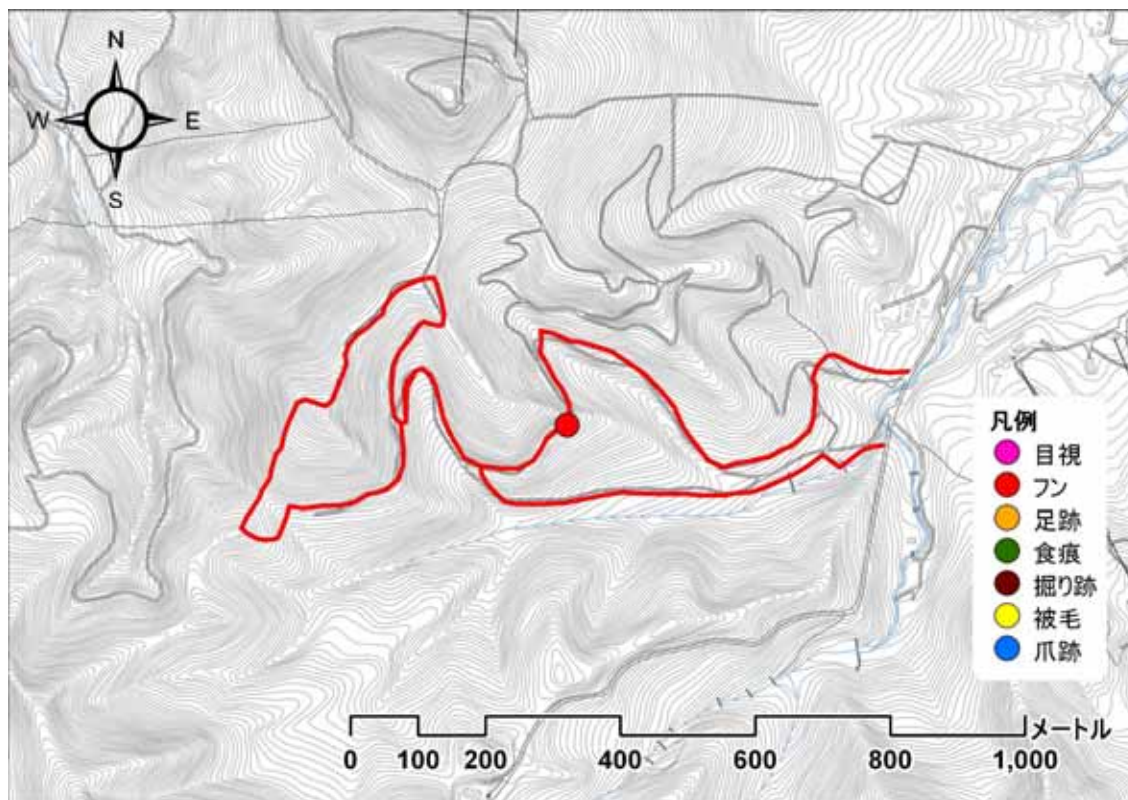


100708_出発地点

緊急雇用創出事業 野生動物による市街地等への侵入経路調査及び侵入防止策の調査・研究業務
 利用状況調査 調査結果記録票

調査ルート名	D _ 2	盤溪市民の森	調査日	平成 22 年 7 月 17 日 (土)				
調査者	袴田、入倉、須藤					記録者	袴田	
開始時刻	9 : 50	終了時刻	12 : 00	天候	晴れ 曇り 雨	その他 ()		
ヒグマの痕跡	有 (目撃 フン 足跡 食痕 その他 ())						無し	
備考								

【調査地図】



【調査写真】



100717_出発地点

緊急雇用創出事業 野生動物による市街地等への侵入経路調査及び侵入防止策の調査・研究業務
利用状況調査 記録写真票

調査ルート名	D _ 2	盤溪市民の森
確認日時	平成 22 年 7 月 17 日 10 時 10 分	
確認物	フン1	



100717_フン1_1

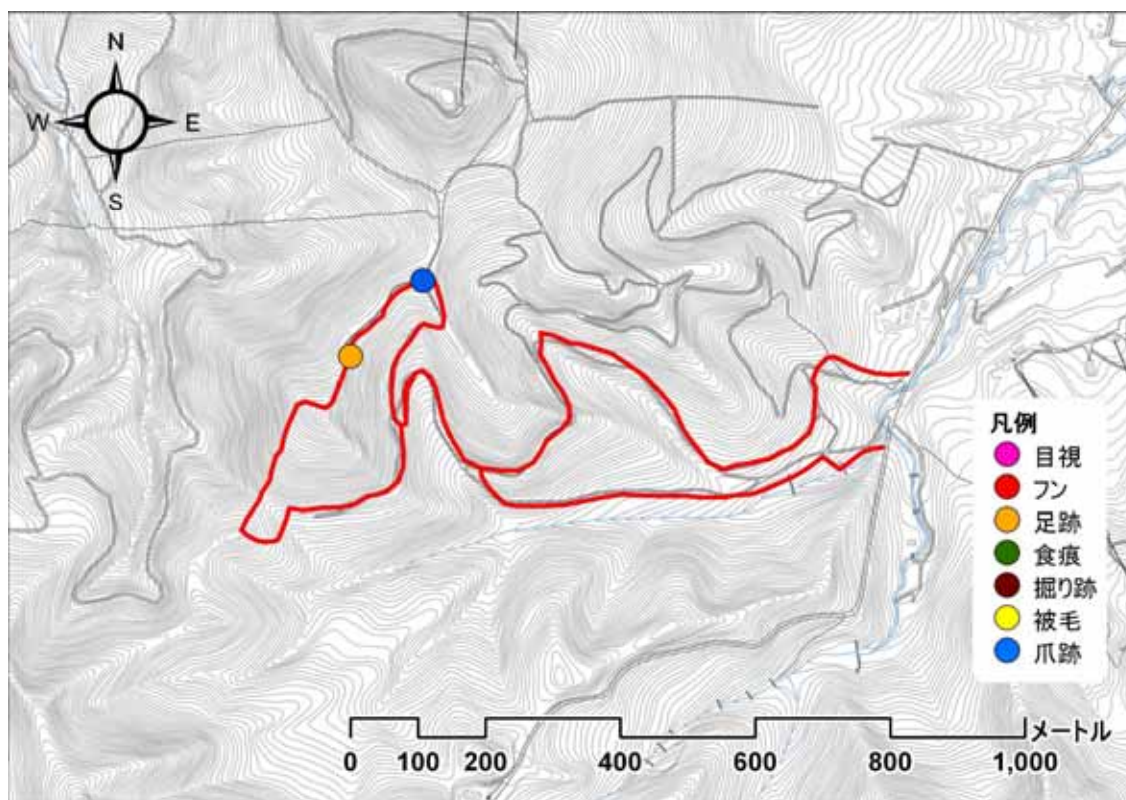


100717_フン1_2

緊急雇用創出事業 野生動物による市街地等への侵入経路調査及び侵入防止策の調査・研究業務
 利用状況調査 調査結果記録票

調査ルート名	D _ 2	盤溪市民の森	調査日	平成 22 年 7 月 27 日 (火)			
調査者	小野、木村、五十嵐、小林(健)					記録者	小林(健)
開始時刻	10 : 17	終了時刻	13 : 47	天候	晴れ 曇り 雨	その他 ()	
ヒグマの痕跡	有 (目撃 フン 足跡 食痕 その他 (爪跡))						無し
備考							

【調査地図】



【調査写真】



100727_出発地点

緊急雇用創出事業 野生動物による市街地等への侵入経路調査及び侵入防止策の調査・研究業務
利用状況調査 記録写真票

調査ルート名	D _ 2	盤溪市民の森
確認日時	平成 22 年 7 月 27 日 10 時 55 分	
確認物	爪跡1	



100727_爪痕1_1



100727_爪痕1_2



100727_爪痕1_3

緊急雇用創出事業 野生動物による市街地等への侵入経路調査及び侵入防止策の調査・研究業務
利用状況調査 記録写真票

調査ルート名	D _ 2	盤溪市民の森
確認日時	平成 22 年 7 月 27 日 11 時 30 分	
確認物	足跡1	



100727_足跡1_1



100727_足跡1_2

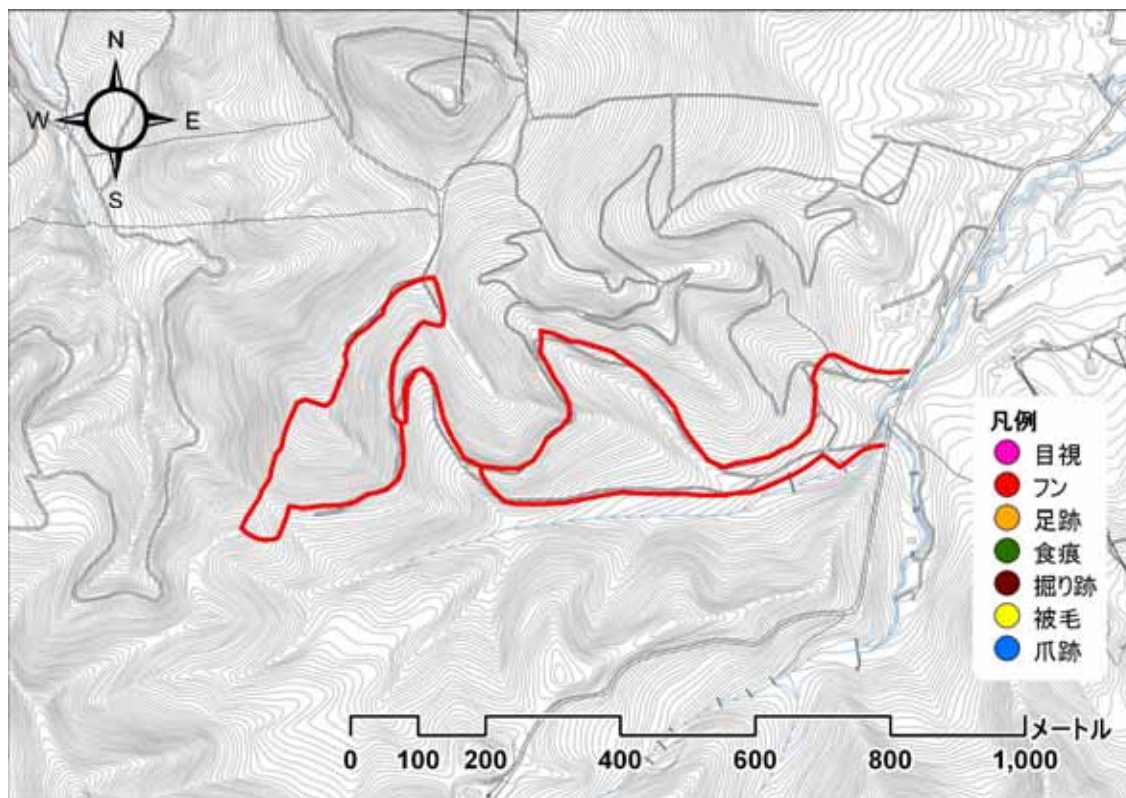


100727_足跡1_3

緊急雇用創出事業 野生動物による市街地等への侵入経路調査及び侵入防止策の調査・研究業務
 利用状況調査 調査結果記録票

調査ルート名	D _ 2	盤溪市民の森	調査日	平成 22 年 8 月 23 日 (月)			
調査者	早坂、入倉、須藤、吉澤					記録者	吉澤
開始時刻	10 : 23	終了時刻	11 : 40	天候	晴れ 曇り 雨	その他 ()	
ヒグマの痕跡	有 (目撃 フン 足跡 食痕 その他 ())						無し
備考							

【調査地図】



【調査写真】

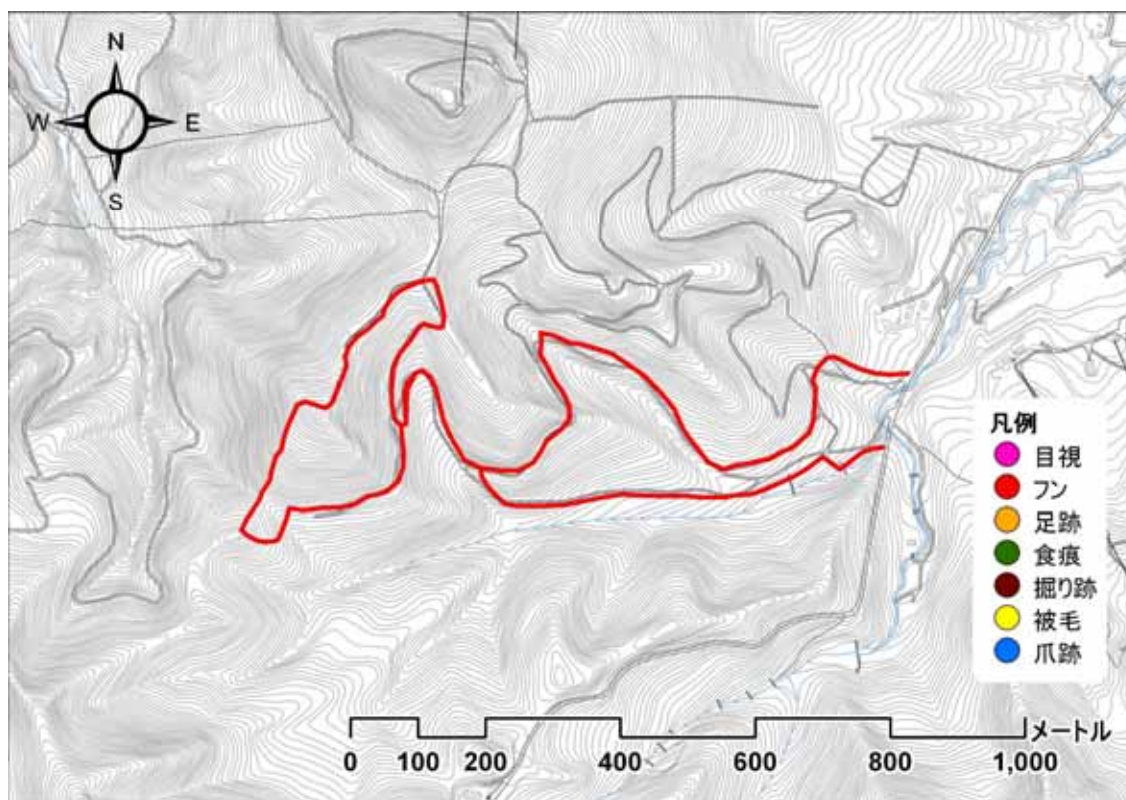


100823_出発地点

緊急雇用創出事業 野生動物による市街地等への侵入経路調査及び侵入防止策の調査・研究業務
 利用状況調査 調査結果記録票

調査ルート名	D _ 2	盤溪市民の森	調査日	平成 22 年 8 月 31 日 (火)			
調査者	早坂、入倉、須藤、吉澤					記録者	吉澤
開始時刻	10 : 12	終了時刻	11 : 18	天候	晴れ 曇り 雨	その他 ()	
ヒグマの痕跡	有 (目撃 フン 足跡 食痕 その他 ())						無し
備考							

【調査地図】



【調査写真】

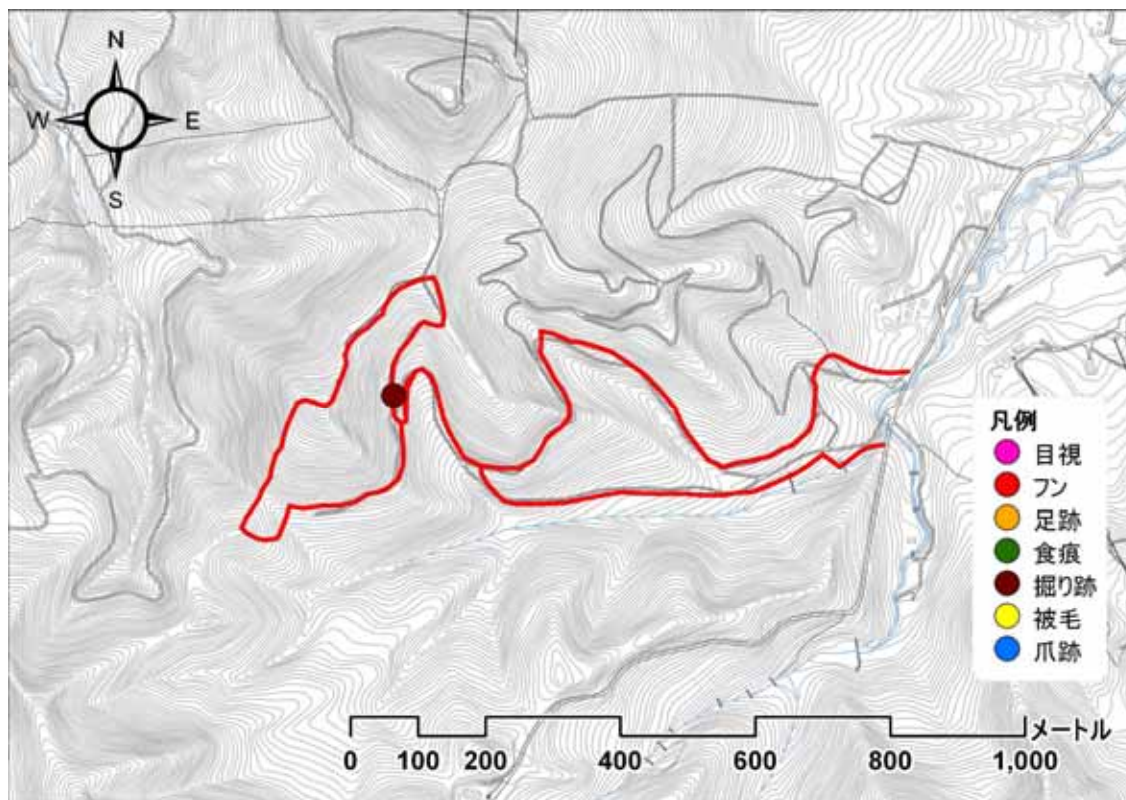


100831_出発地点

緊急雇用創出事業 野生動物による市街地等への侵入経路調査及び侵入防止策の調査・研究業務
 利用状況調査 調査結果記録票

調査ルート名	D _ 2	盤溪市民の森	調査日	平成 22 年 9 月 8 日 (水)			
調査者	小野、小林(健)、木村、五十嵐					記録者	小野
開始時刻	10 : 35	終了時刻	15 : 33	天候	晴れ 曇り 雨	その他 ()	
ヒグマの痕跡	有 (目撃 フン 足跡 食痕 その他 (堀跡))						無し
備考							

【調査地地図】



【調査写真】



100908_出発地点

緊急雇用創出事業 野生動物による市街地等への侵入経路調査及び侵入防止策の調査・研究業務
利用状況調査 記録写真票

調査ルート名	D _ 2	盤溪市民の森
確認日時	平成 22 年 9 月 8 日 11 時 6 分	
確認物	ヒグマ掘跡1	



100908_掘跡1_1



100908_掘跡1_2

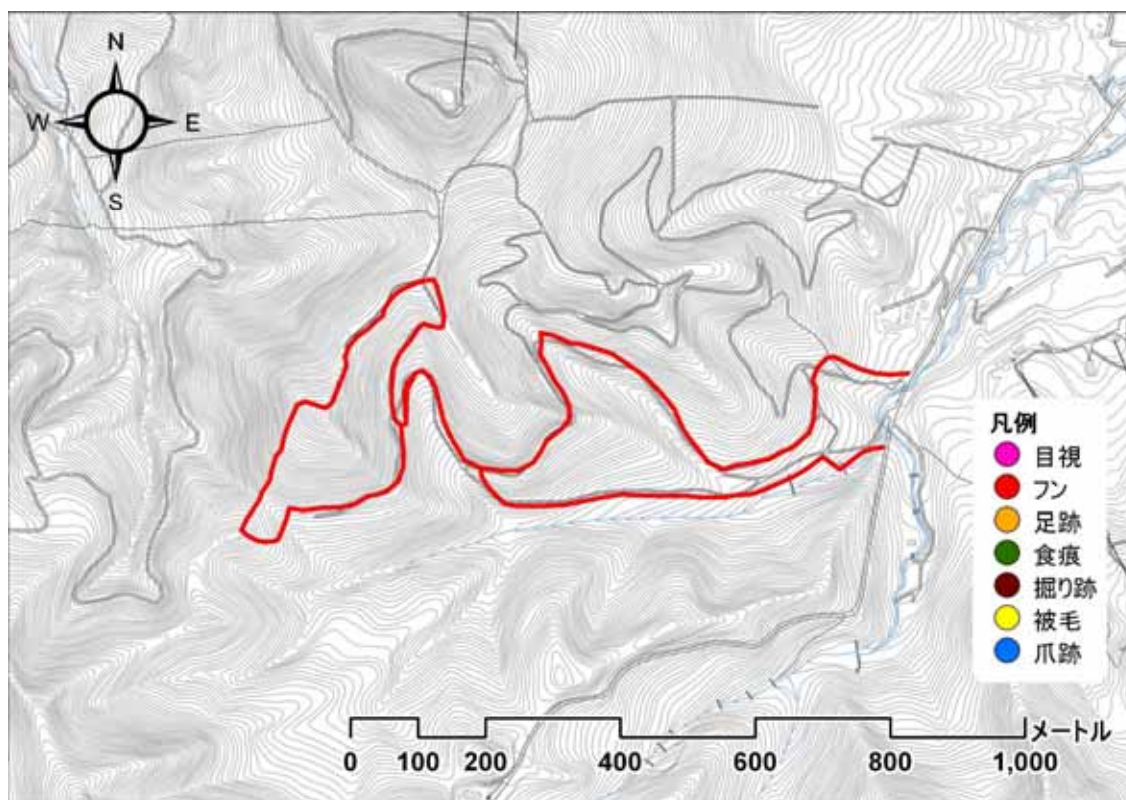


100908_掘跡1_3

緊急雇用創出事業 野生動物による市街地等への侵入経路調査及び侵入防止策の調査・研究業務
 利用状況調査 調査結果記録票

調査ルート名	D _ 2 盤溪市民の森		調査日	平成 22 年 9 月 20 日 (月)			
調査者	袴田、小林(克)、佐野					記録者	佐野
開始時刻	10 : 00	終了時刻	12 : 00	天候	晴れ 曇り 雨	その他 ()	
ヒグマの痕跡	有 (目撃 フン 足跡 食痕 その他 ())						無し
備考							

【調査地図】



【調査写真】

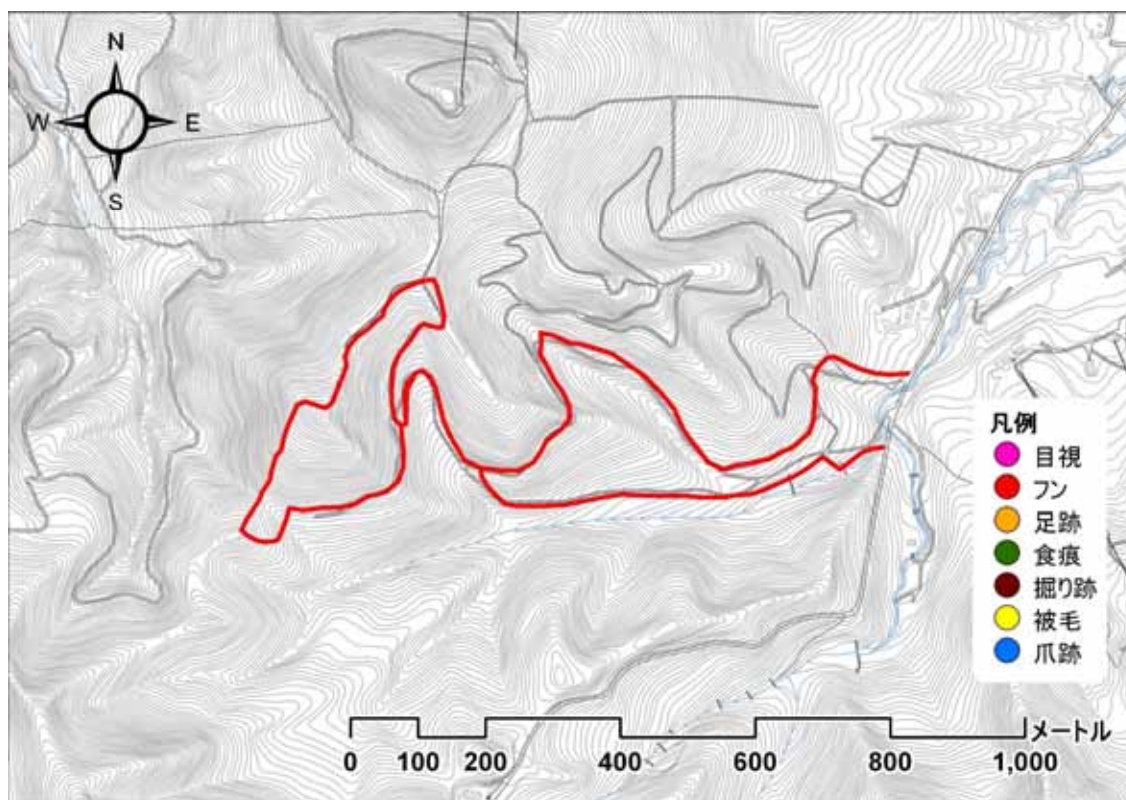


100920_出発地点

緊急雇用創出事業 野生動物による市街地等への侵入経路調査及び侵入防止策の調査・研究業務
 利用状況調査 調査結果記録票

調査ルート名	D _ 2	盤溪市民の森	調査日	平成 22 年 9 月 29 日 (水)			
調査者	小野、五十嵐、木村、小林(健)					記録者	五十嵐
開始時刻	10 : 08	終了時刻	11 : 57	天候	晴れ 曇り 雨	その他 ()	
ヒグマの痕跡	有 (目撃 フン 足跡 食痕 その他 ())						無し
備考							

【調査地図】



【調査写真】

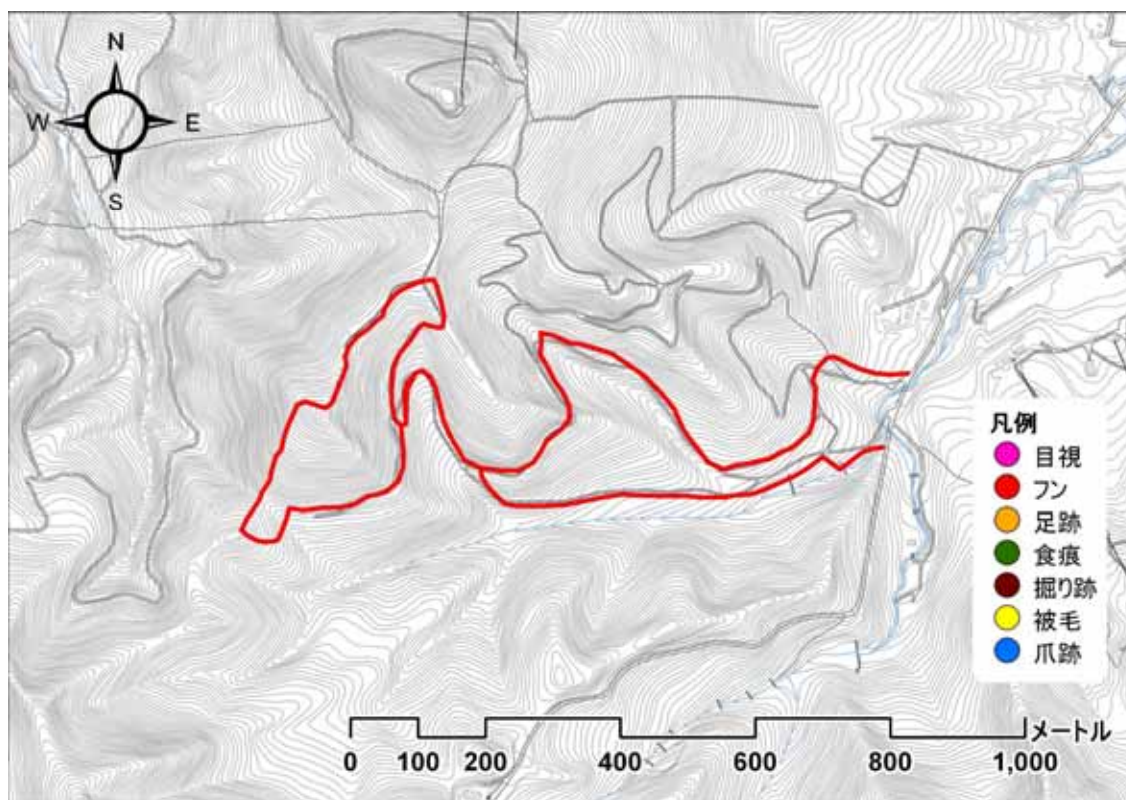


100929_出発地点

緊急雇用創出事業 野生動物による市街地等への侵入経路調査及び侵入防止策の調査・研究業務
 利用状況調査 調査結果記録票

調査ルート名	D _ 2	盤溪市民の森	調査日	平成 22 年 10 月 8 日 (金)				
調査者	袴田、五十嵐、佐野					記録者	佐野	
開始時刻	10 : 00	終了時刻	12 : 30	天候	晴れ	曇り	雨	その他 ()
ヒグマの痕跡	有 (目撃 フン 足跡 食痕 その他 ())							無し
備考								

【調査地地図】



【調査写真】

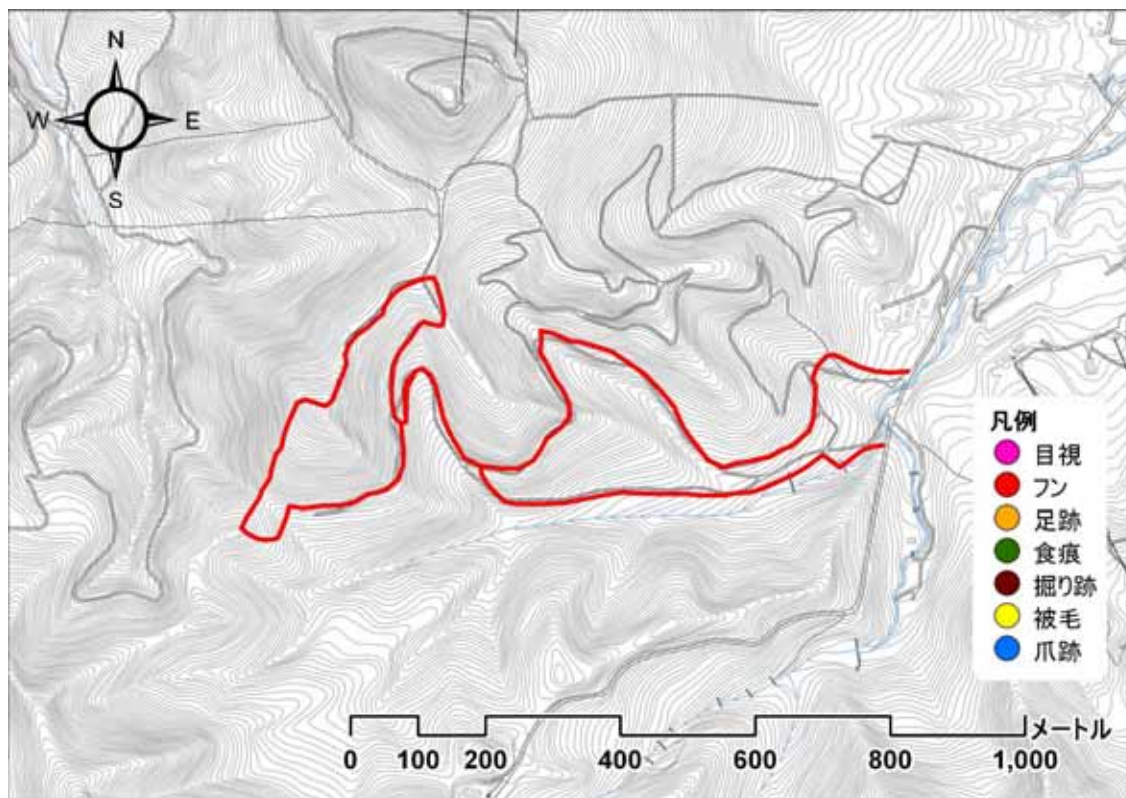


101008_出発地点

緊急雇用創出事業 野生動物による市街地等への侵入経路調査及び侵入防止策の調査・研究業務
 利用状況調査 調査結果記録票

調査ルート名	D _ 2 盤溪市民の森		調査日	平成 22 年 10 月 18 日 (月)			
調査者	五十嵐、小林(健)、木村					記録者	五十嵐
開始時刻	11 : 00	終了時刻	13 : 00	天候	晴れ 曇り 雨	その他 ()	
ヒグマの痕跡	有 (目撃 フン 足跡 食痕 その他 ())						無し
備考							

【調査地図】



【調査写真】

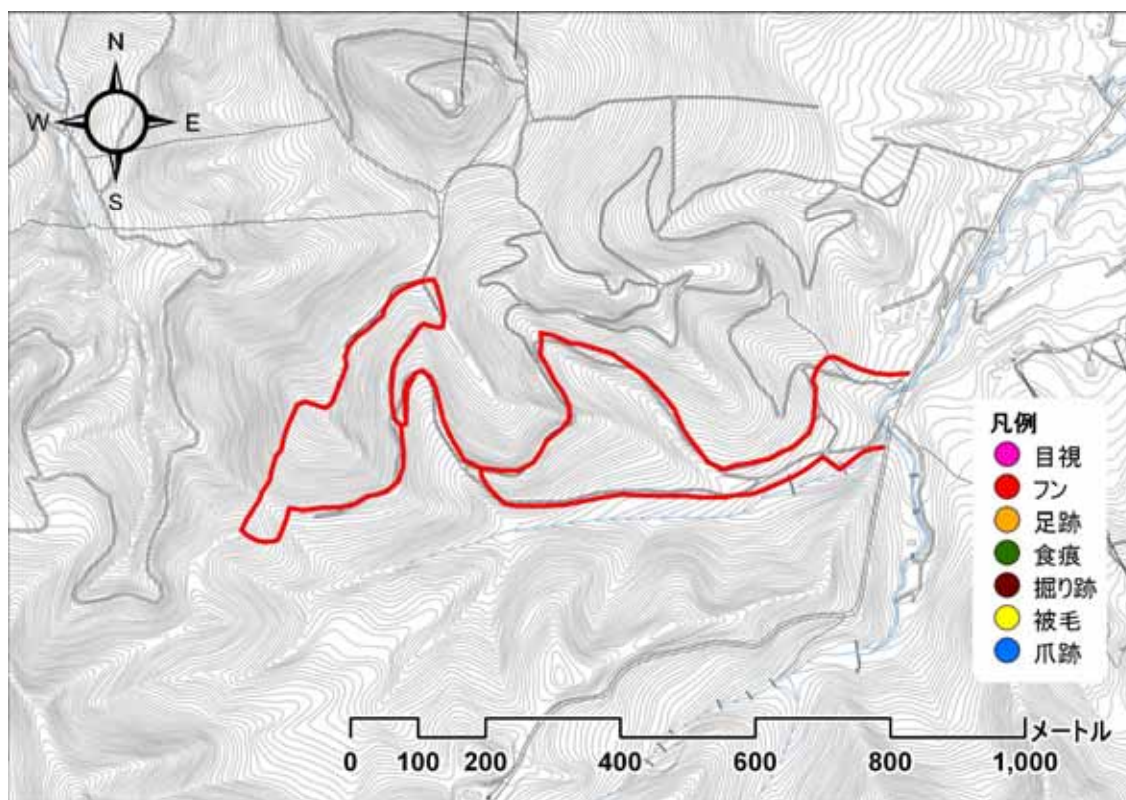


101018_出発地点

緊急雇用創出事業 野生動物による市街地等への侵入経路調査及び侵入防止策の調査・研究業務
 利用状況調査 調査結果記録票

調査ルート名	D _ 2	盤溪市民の森	調査日	平成 22 年 10 月 27 日 (水)			
調査者	早坂、入倉、吉澤					記録者	吉澤
開始時刻	10 : 28	終了時刻	12 : 51	天候	晴れ 曇り 雨	その他 ()	
ヒグマの痕跡	有 (目撃 フン 足跡 食痕 その他 ())						無し
備考							

【調査地図】



【調査写真】

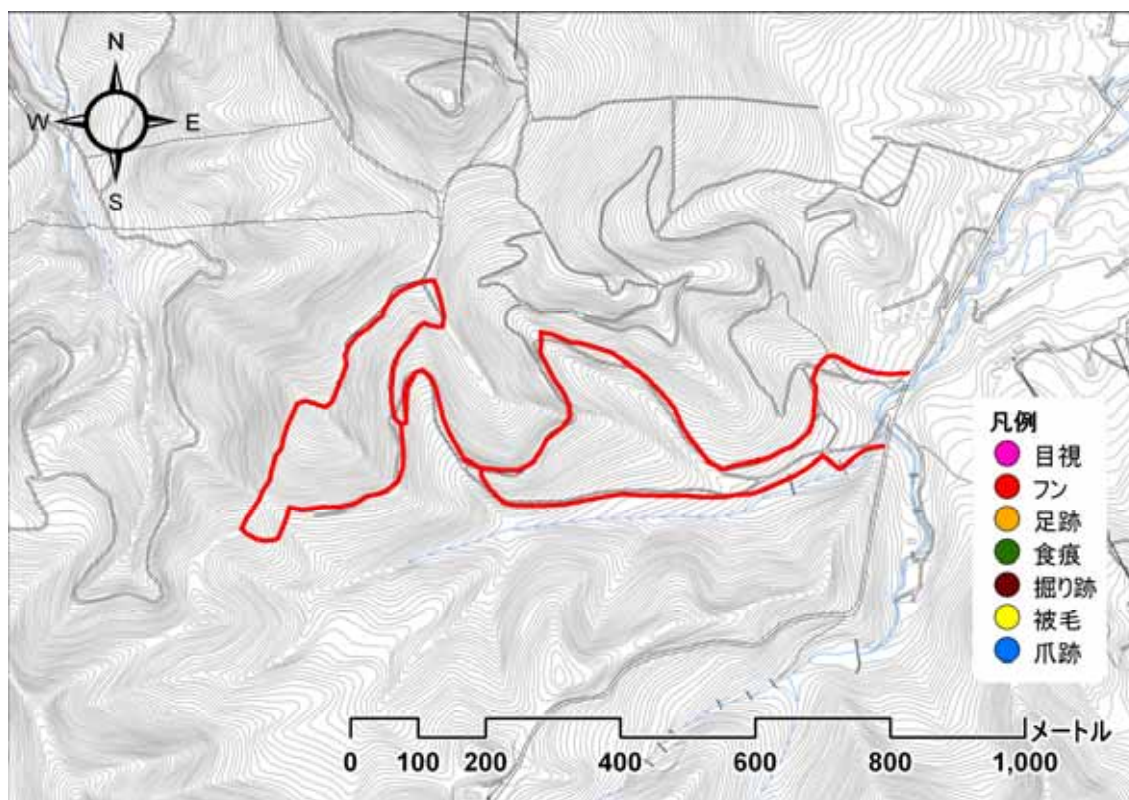


101027_出発地点

緊急雇用創出事業 野生動物による市街地等への侵入経路調査及び侵入防止策の調査・研究業務
 利用状況調査 調査結果記録票

調査ルート名	D _ 2	盤溪市民の森	調査日	平成 22 年 11 月 9 日 (火)			
調査者	早坂、入倉、吉澤					記録者	吉澤
開始時刻	10 : 02	終了時刻	11 : 12	天候	晴れ 曇り 雨	その他 ()	
ヒグマの痕跡	有 (目撃 フン 足跡 食痕 その他 ())						無し
備考							

【調査地図】



【調査写真】

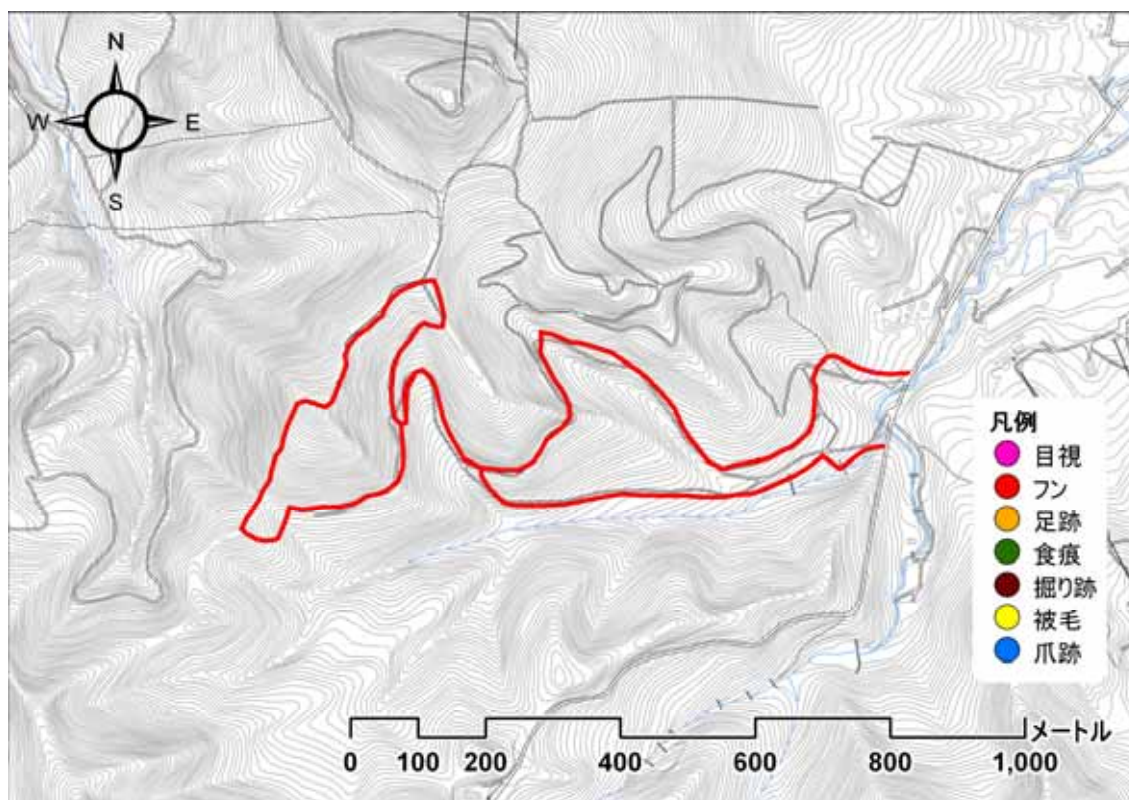


101109_出発地点

緊急雇用創出事業 野生動物による市街地等への侵入経路調査及び侵入防止策の調査・研究業務
 利用状況調査 調査結果記録票

調査ルート名	D _ 2 盤溪市民の森		調査日	平成 22 年 11 月 16 日 (火)			
調査者	早坂、袴田、小野、木村、吉澤、須藤、佐野					記録者	佐野
開始時刻	10 : 00	終了時刻	11 : 55	天候	晴れ 曇り 雨	その他 ()	
ヒグマの痕跡	有 (目撃 フン 足跡 食痕 その他 ())						無し
備考							

【調査地図】



【調査写真】

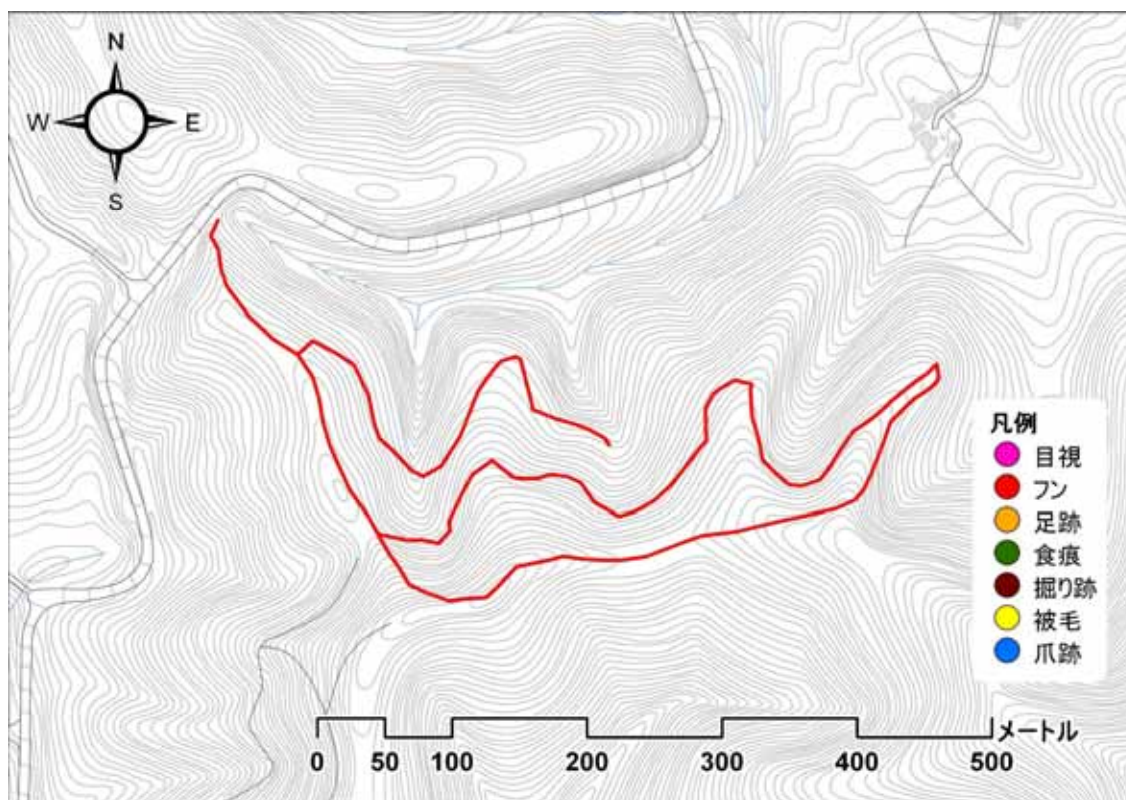


101116_出発地点

緊急雇用創出事業 野生動物による市街地等への侵入経路調査及び侵入防止策の調査・研究業務
 利用状況調査 調査結果記録票

調査ルート名	D _ 3	南沢市民の森	調査日	平成 22 年 7 月 2 日 (金)				
調査者	早坂、五十嵐、小林(克)、小林(健)、早稲田					記録者	早坂	
開始時刻	13 : 25	終了時刻	:	天候	晴れ	曇り	雨	その他 ()
ヒグマの痕跡	有 (目撃 フン 足跡 食痕 その他 ())							無し
備考								

【調査地地図】

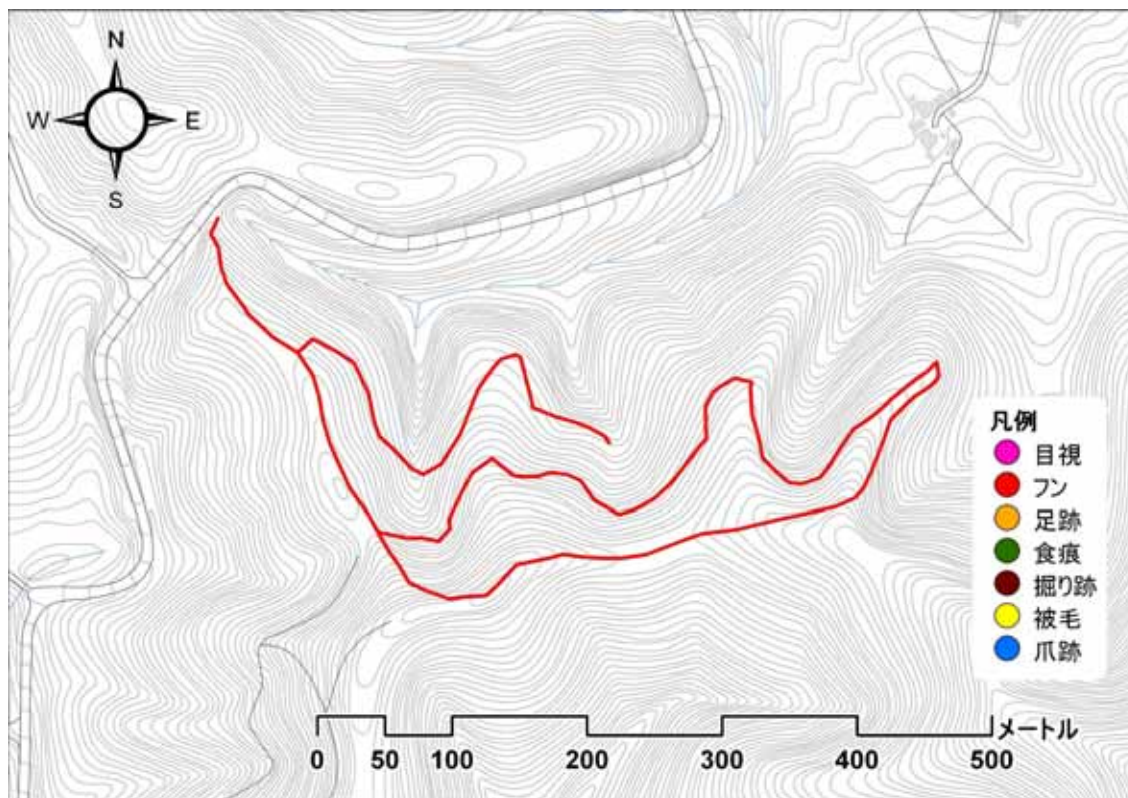


【調査写真】

緊急雇用創出事業 野生動物による市街地等への侵入経路調査及び侵入防止策の調査・研究業務
 利用状況調査 調査結果記録票

調査ルート名	D _ 3	南沢市民の森	調査日	平成 22 年 7 月 12 日 (月)			
調査者	早坂、五十嵐、小林(克)、小林(健)、					記録者	小林(克)
開始時刻	12 : 08	終了時刻	12 : 50	天候	晴れ 曇り 雨	その他 ()	
ヒグマの痕跡	有 (目撃 フン 足跡 食痕 その他 ())						無し
備考							

【調査地図】



【調査写真】

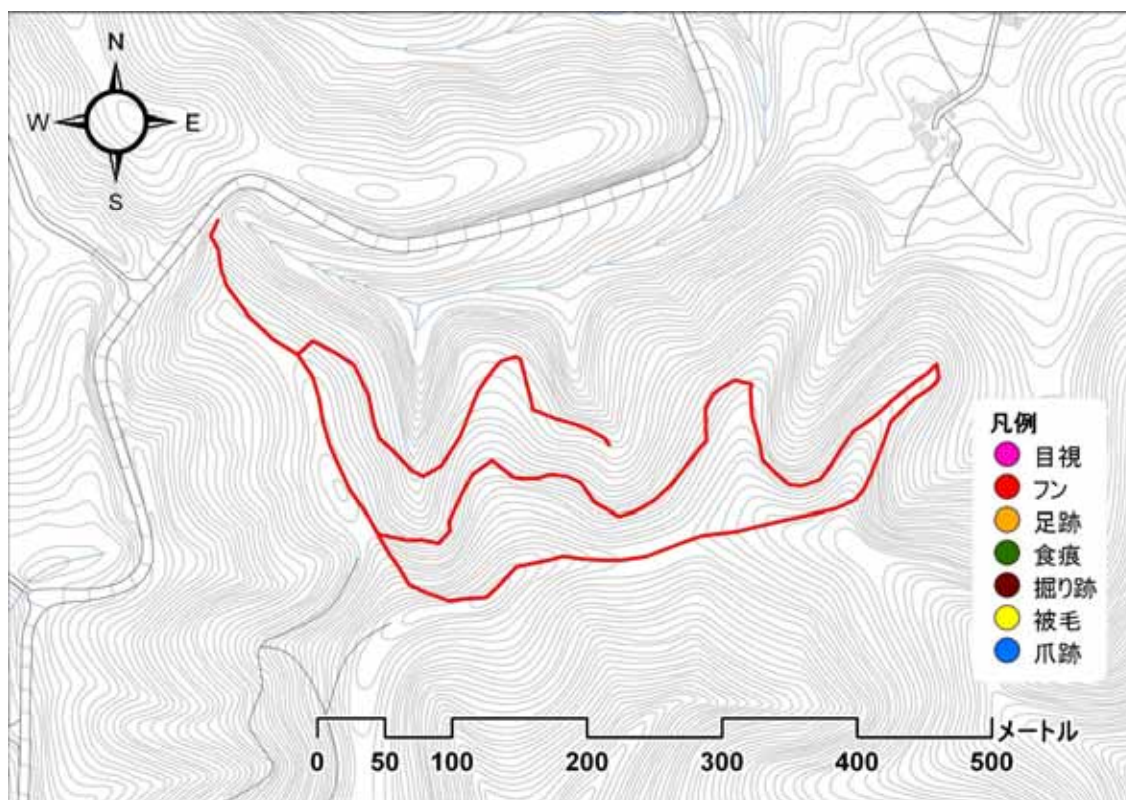


100712_出発地点

緊急応用創出事業 野生動物による市街地等への侵入経路調査及び侵入防止策の調査・研究業務
 利用状況調査 調査結果記録票

調査ルート名	D _ 3	南沢市民の森	調査日	平成 22 年 7 月 29 日 (木)			
調査者	木村、五十嵐、小林(健)、小野					記録者	小野
開始時刻	10 : 35	終了時刻	11 : 22	天候	晴れ 曇り 雨	その他 ()	
ヒグマの痕跡	有 (目撃 フン 足跡 食痕 その他 ())						無し
備考							

【調査地図】



【調査写真】

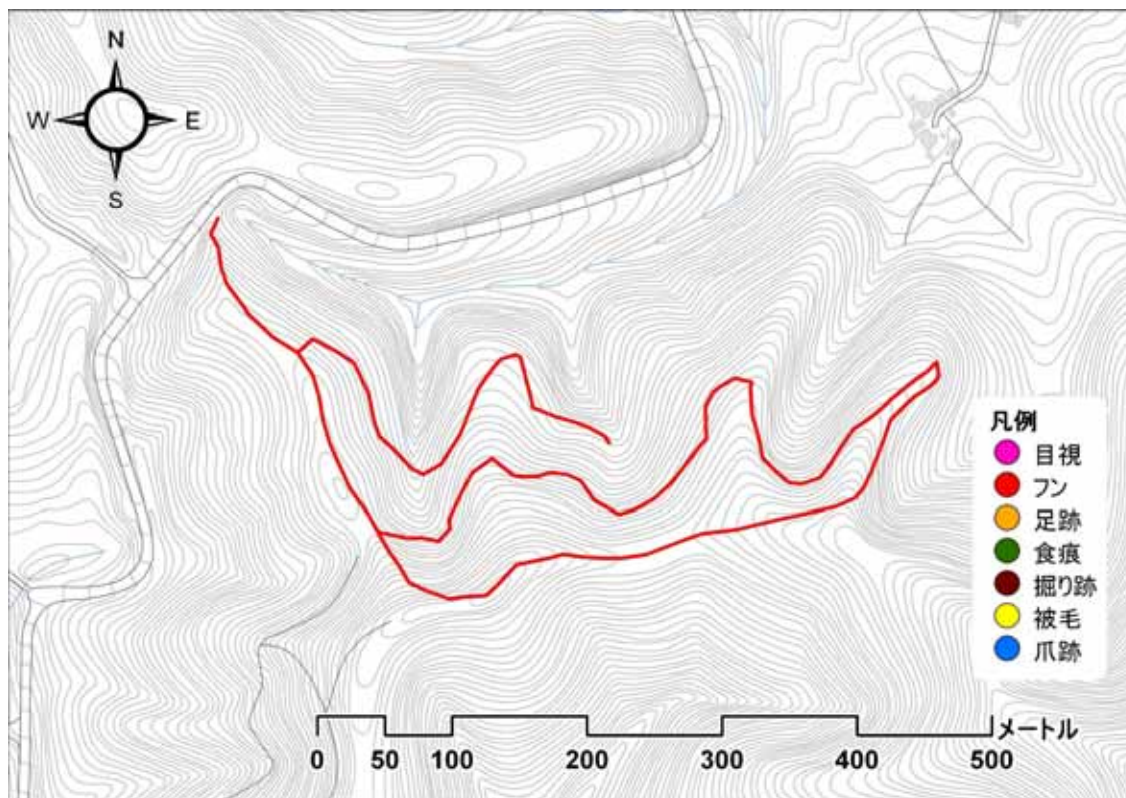


100729_出発地点

緊急雇用創出事業 野生動物による市街地等への侵入経路調査及び侵入防止策の調査・研究業務
 利用状況調査 調査結果記録票

調査ルート名	D _ 3	南沢市民の森	調査日	平成 22 年 8 月 3 日 (火)			
調査者	小野、五十嵐、木村					記録者	小野
開始時刻	9 : 55	終了時刻	11 : 56	天候	晴れ 曇り 雨	その他 ()	
ヒグマの痕跡	有 (目撃 フン 足跡 食痕 その他 ())						無し
備考							

【調査地地図】



【調査写真】

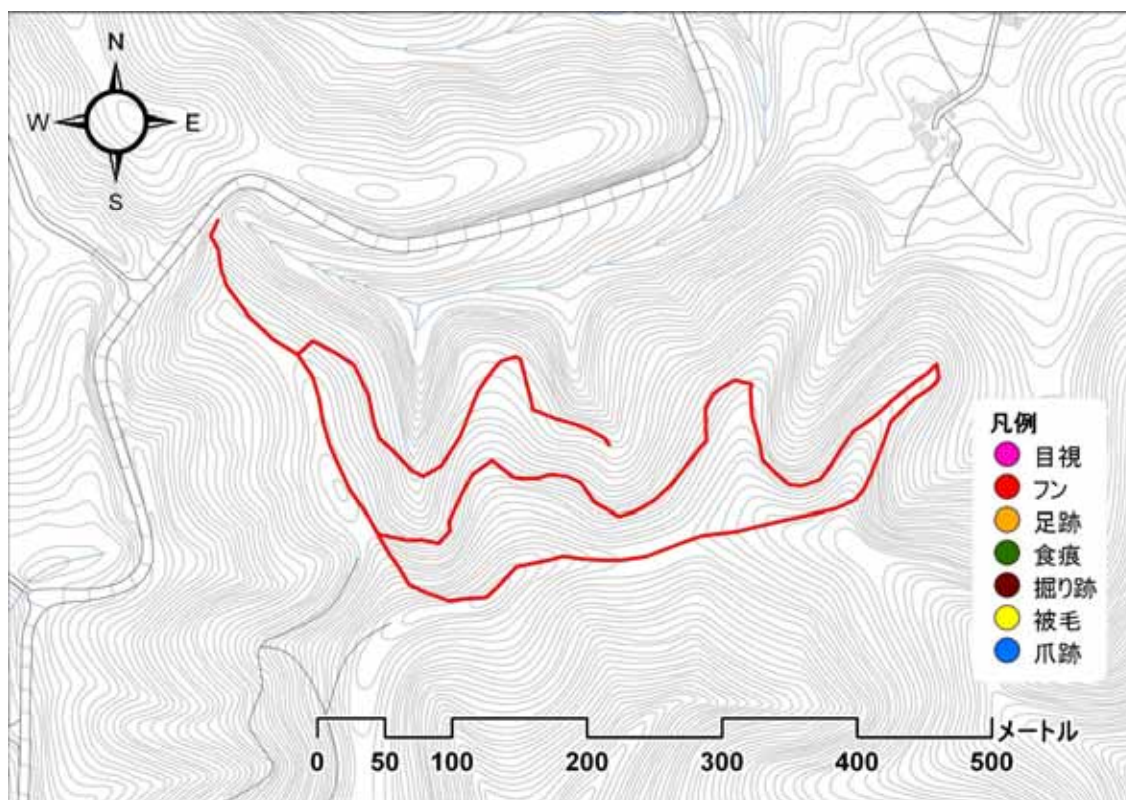


100803_出発地点

緊急雇用創出事業 野生動物による市街地等への侵入経路調査及び侵入防止策の調査・研究業務
 利用状況調査 調査結果記録票

調査ルート名	D _ 3	南沢市民の森	調査日	平成 22 年 8 月 11 日 (水)			
調査者	小野、五十嵐、木村、小林(健)					記録者	小林(健)
開始時刻	10 : 00	終了時刻	11 : 36	天候	晴れ 曇り 雨	その他 ()	
ヒグマの痕跡	有 (目撃 フン 足跡 食痕 その他 ())						無し
備考							

【調査地図】



【調査写真】

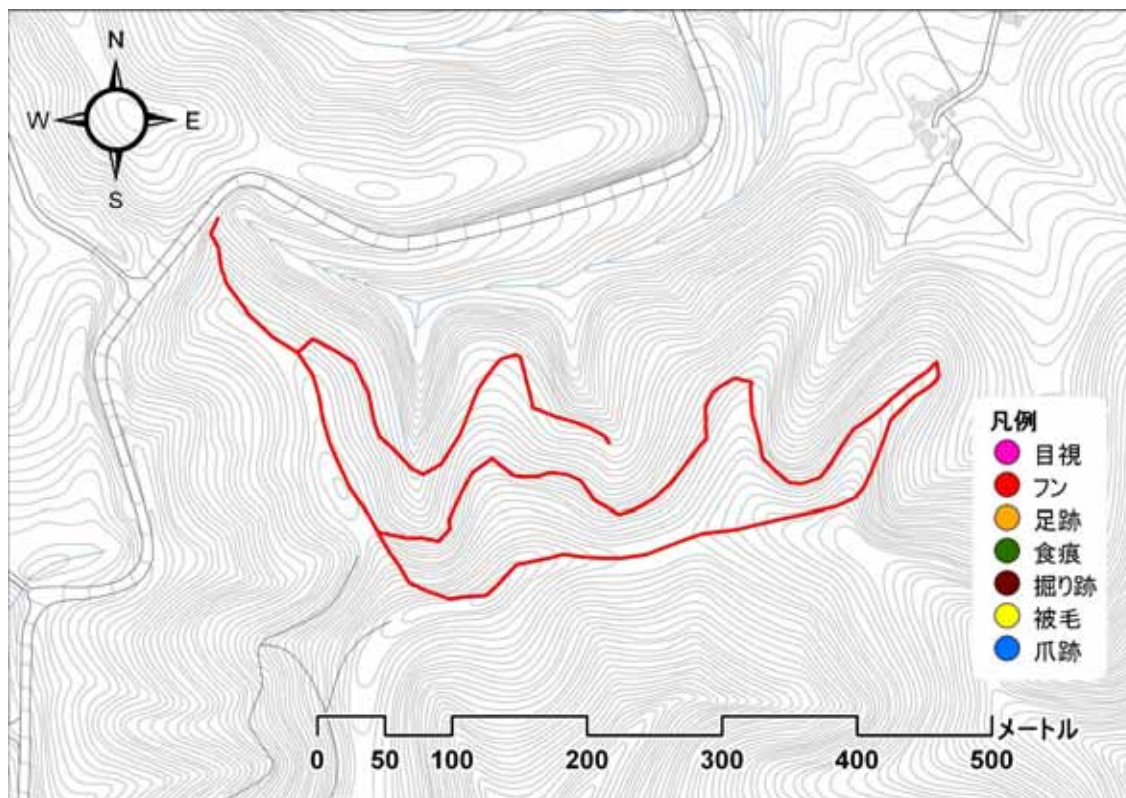


100811_出発地点

緊急雇用創出事業 野生動物による市街地等への侵入経路調査及び侵入防止策の調査・研究業務
 利用状況調査 調査結果記録票

調査ルート名	D _ 3	南沢市民の森	調査日	平成 22 年 8 月 24 日 (火)			
調査者	袴田、岡田、小林(克)、佐野					記録者	佐野
開始時刻	11 : 00	終了時刻	12 : 20	天候	晴れ 曇り 雨	その他 ()	
ヒグマの痕跡	有 (目撃 フン 足跡 食痕 その他 ())						無し
備考							

【調査地地図】



【調査写真】

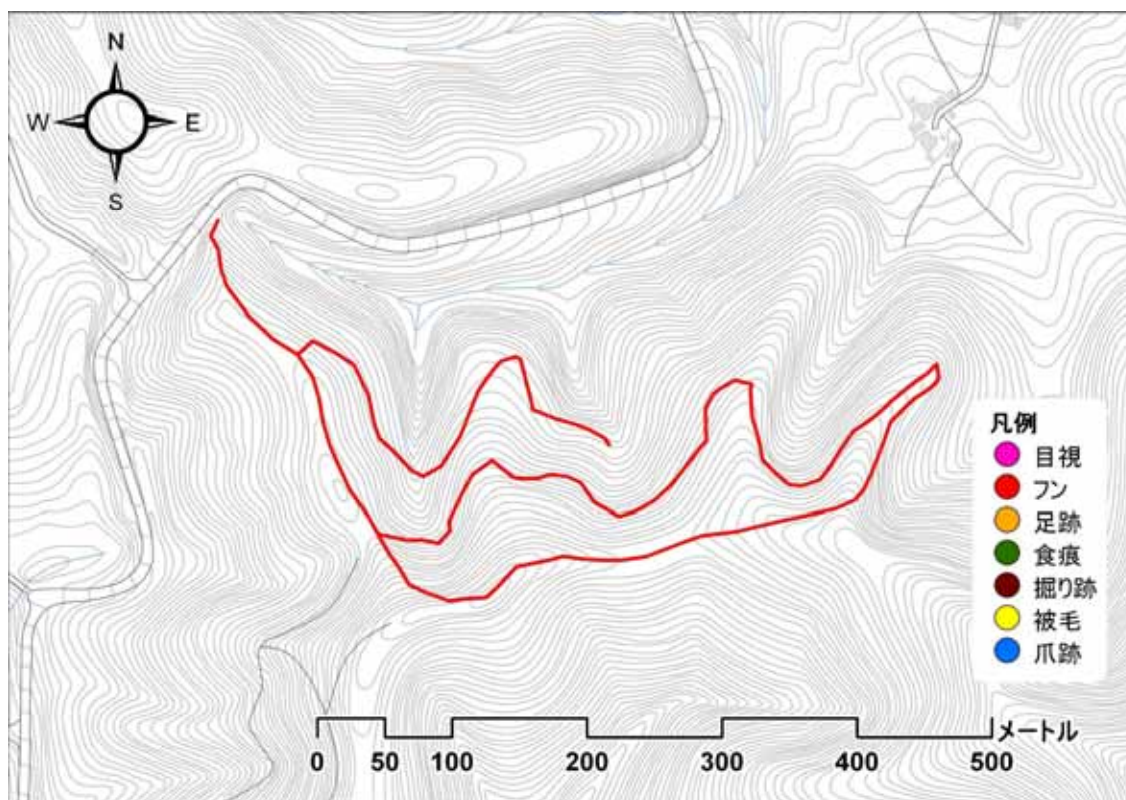


100824_出発地点

緊急雇用創出事業 野生動物による市街地等への侵入経路調査及び侵入防止策の調査・研究業務
 利用状況調査 調査結果記録票

調査ルート名	D _ 3	南沢市民の森	調査日	平成 22 年 9 月 2 日 (木)			
調査者	袴田、岡田、小林(克)、佐野					記録者	佐野
開始時刻	10 : 30	終了時刻	11 : 30	天候	晴れ 曇り 雨	その他 ()	
ヒグマの痕跡	有 (目撃 フン 足跡 食痕 その他 ())						無し
備考							

【調査地図】



【調査写真】

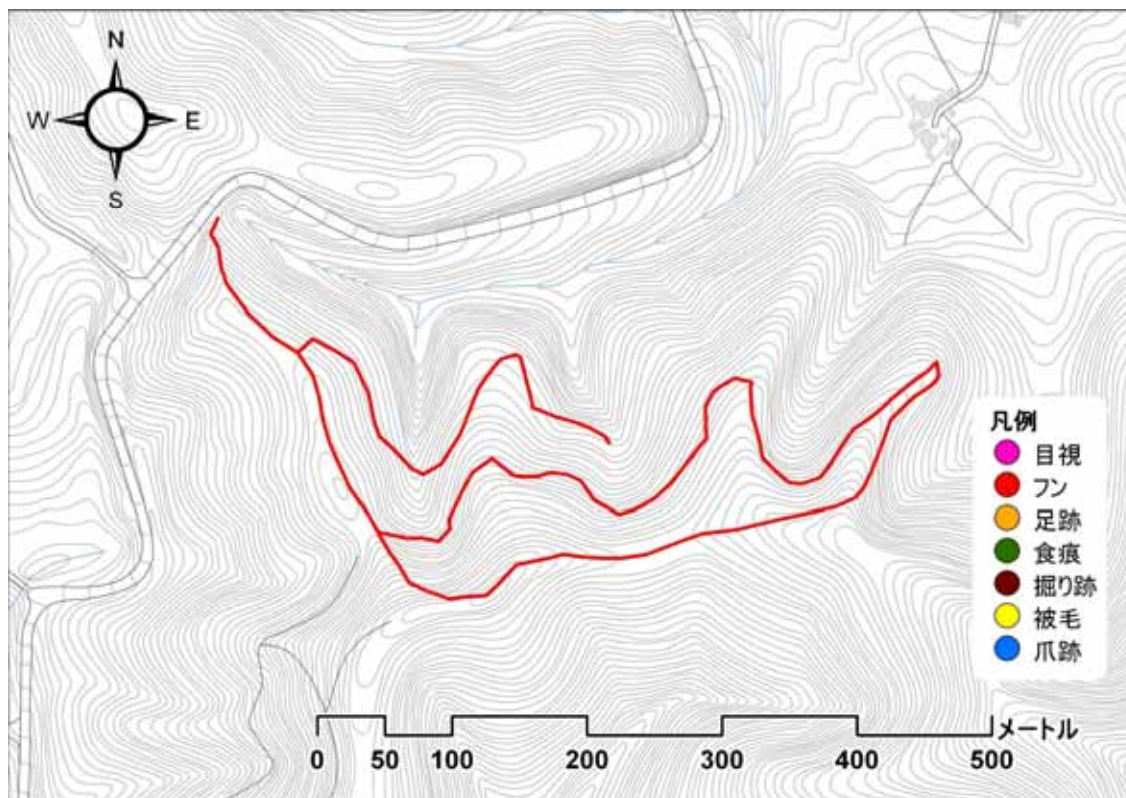


100902_出発地点

緊急雇用創出事業 野生動物による市街地等への侵入経路調査及び侵入防止策の調査・研究業務
 利用状況調査 調査結果記録票

調査ルート名	D _ 3	南沢市民の森	調査日	平成 22 年 9 月 14 日 (火)			
調査者	小野、五十嵐、木村、小林(健)					記録者	小林(健)
開始時刻	10 : 00	終了時刻	11 : 35	天候	晴れ 曇り 雨	その他 ()	
ヒグマの痕跡	有 (目撃 フン 足跡 食痕 その他 ())						無し
備考							

【調査地図】



【調査写真】

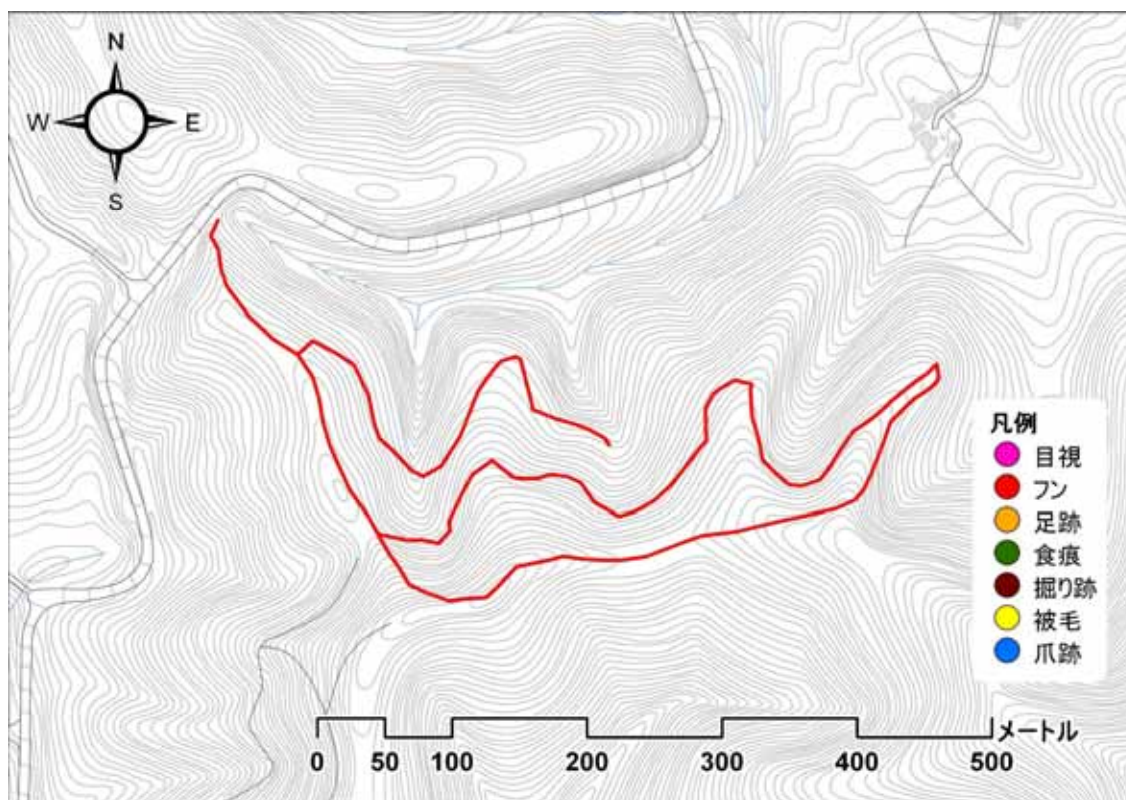


100914_出発地点

緊急雇用創出事業 野生動物による市街地等への侵入経路調査及び侵入防止策の調査・研究業務
 利用状況調査 調査結果記録票

調査ルート名	D _ 3	南沢市民の森	調査日	平成 22 年 9 月 24 日 (金)			
調査者	早坂、入倉、須藤、吉澤					記録者	吉澤
開始時刻	10 : 34	終了時刻	11 : 43	天候	晴れ 曇り 雨	その他 ()	
ヒグマの痕跡	有 (目撃 フン 足跡 食痕 その他 ())						無し
備考							

【調査地図】



【調査写真】

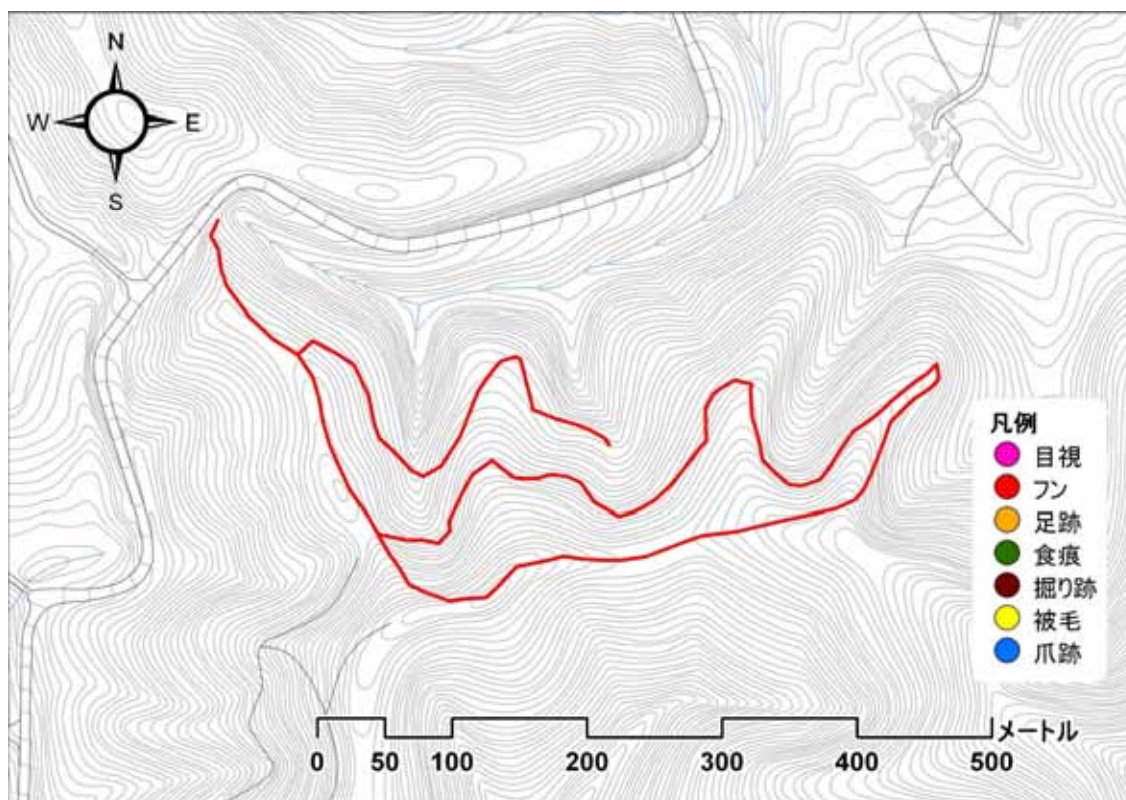


100924_出発地点

緊急雇用創出事業 野生動物による市街地等への侵入経路調査及び侵入防止策の調査・研究業務
 利用状況調査 調査結果記録票

調査ルート名	D _ 3	南沢市民の森	調査日	平成 22 年 10 月 4 日 (月)			
調査者	袴田、岡田、佐野					記録者	佐野
開始時刻	10 : 20	終了時刻	11 : 30	天候	晴れ 曇り 雨	その他 ()	
ヒグマの痕跡	有 (目撃 フン 足跡 食痕 その他 ())						無し
備考							

【調査地図】



【調査写真】

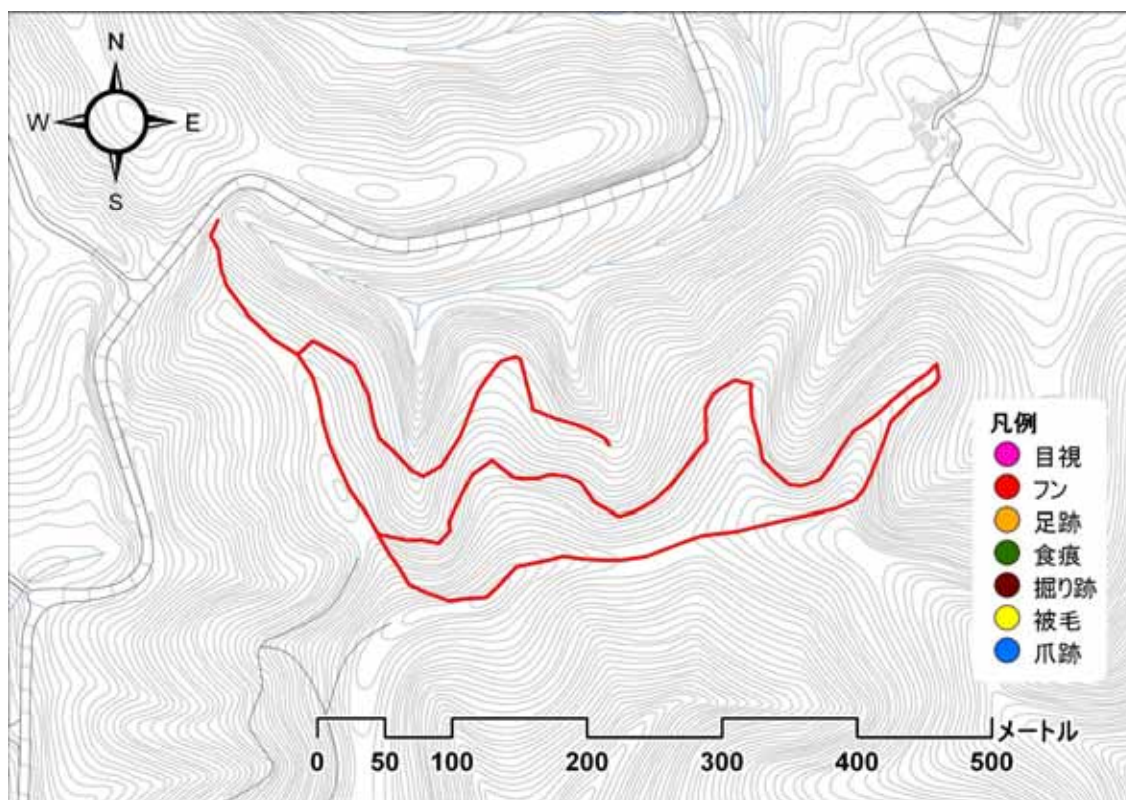


101004_出発地点

緊急雇用創出事業 野生動物による市街地等への侵入経路調査及び侵入防止策の調査・研究業務
 利用状況調査 調査結果記録票

調査ルート名	D _ 3	南沢市民の森	調査日	平成 22 年 10 月 11 日 (月)			
調査者	早坂、入倉、須藤、吉澤					記録者	吉澤
開始時刻	9 : 42	終了時刻	10 : 51	天候	晴れ 曇り 雨	その他 ()	
ヒグマの痕跡	有 (目撃 フン 足跡 食痕 その他 ())						無し
備考							

【調査地図】



【調査写真】

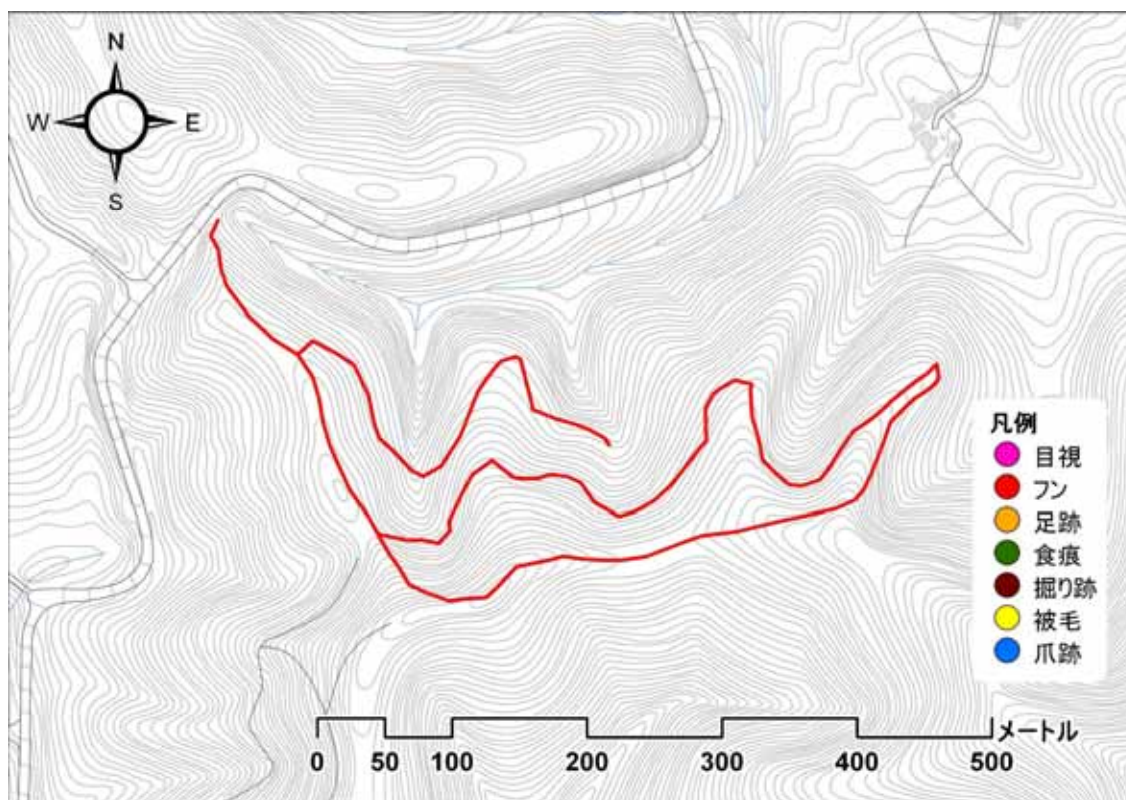


101011_出発地点

緊急雇用創出事業 野生動物による市街地等への侵入経路調査及び侵入防止策の調査・研究業務
 利用状況調査 調査結果記録票

調査ルート名	D _ 3	南沢市民の森	調査日	平成 22 年 10 月 21 日 (木)			
調査者	早坂、入倉、須藤、吉澤					記録者	吉澤
開始時刻	9 : 55	終了時刻	11 : 13	天候	晴れ 曇り 雨	その他 ()	
ヒグマの痕跡	有 (目撃 フン 足跡 食痕 その他 ())						無し
備考							

【調査地地図】



【調査写真】

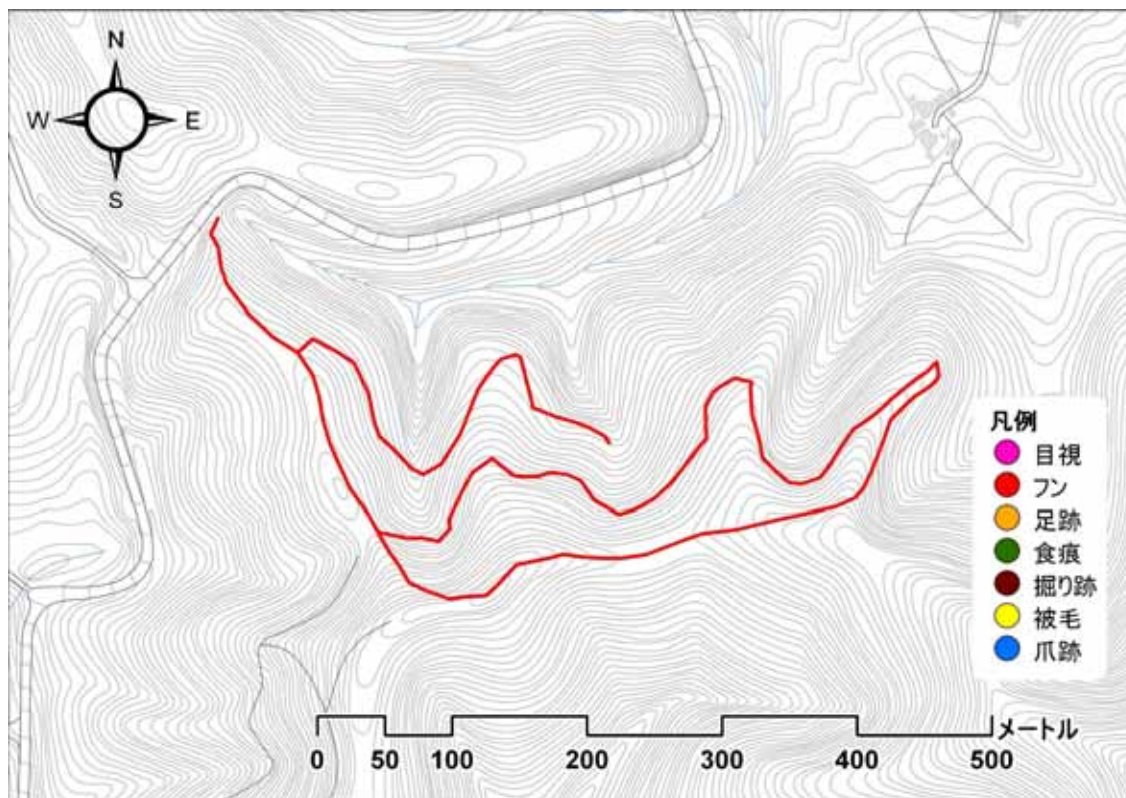


101021_出発地点

緊急雇用創出事業 野生動物による市街地等への侵入経路調査及び侵入防止策の調査・研究業務
 利用状況調査 調査結果記録票

調査ルート名	D _ 3	南沢市民の森	調査日	平成 22 年 11 月 1 日 (月)			
調査者	袴田、小林(克)、佐野					記録者	佐野
開始時刻	11 : 05	終了時刻	11 : 50	天候	晴れ 曇り 雨	その他 ()	
ヒグマの痕跡	有 (目撃 フン 足跡 食痕 その他 ())						無し
備考							

【調査地図】



【調査写真】

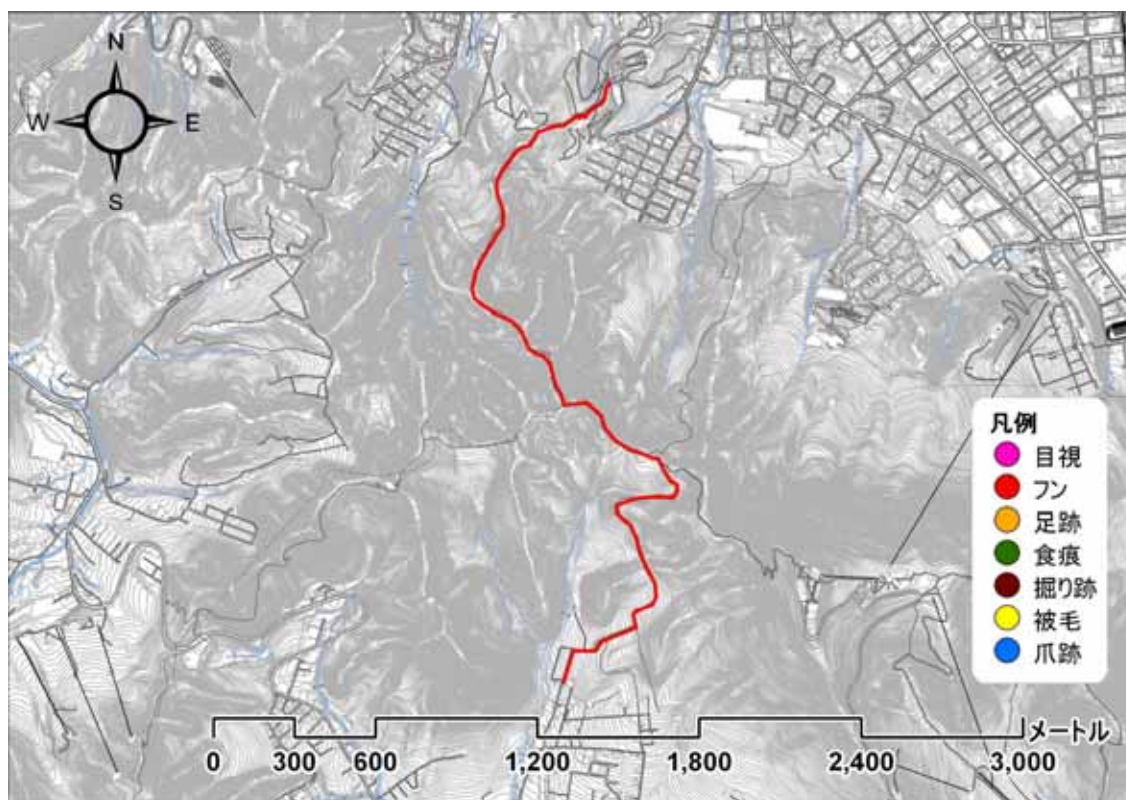


101101_出発地点

緊急雇用創出事業 野生動物による市街地等への侵入経路調査及び侵入防止策の調査・研究業務
 利用状況調査 調査結果記録票

調査ルート名	D_4 藻岩山 旭山記念公園～北の沢	調査日	平成 22 年 7 月 21 日 (水)			
調査者	袴田、高橋、岡田、小林(克)、佐野				記録者	佐野
開始時刻	10 : 12	終了時刻	12 : 28	天候	晴れ 曇り 雨	その他 ()
ヒグマの痕跡	有 (目撃 フン 足跡 食痕 その他 ())					無し
備考						

【調査地図】



【調査写真】

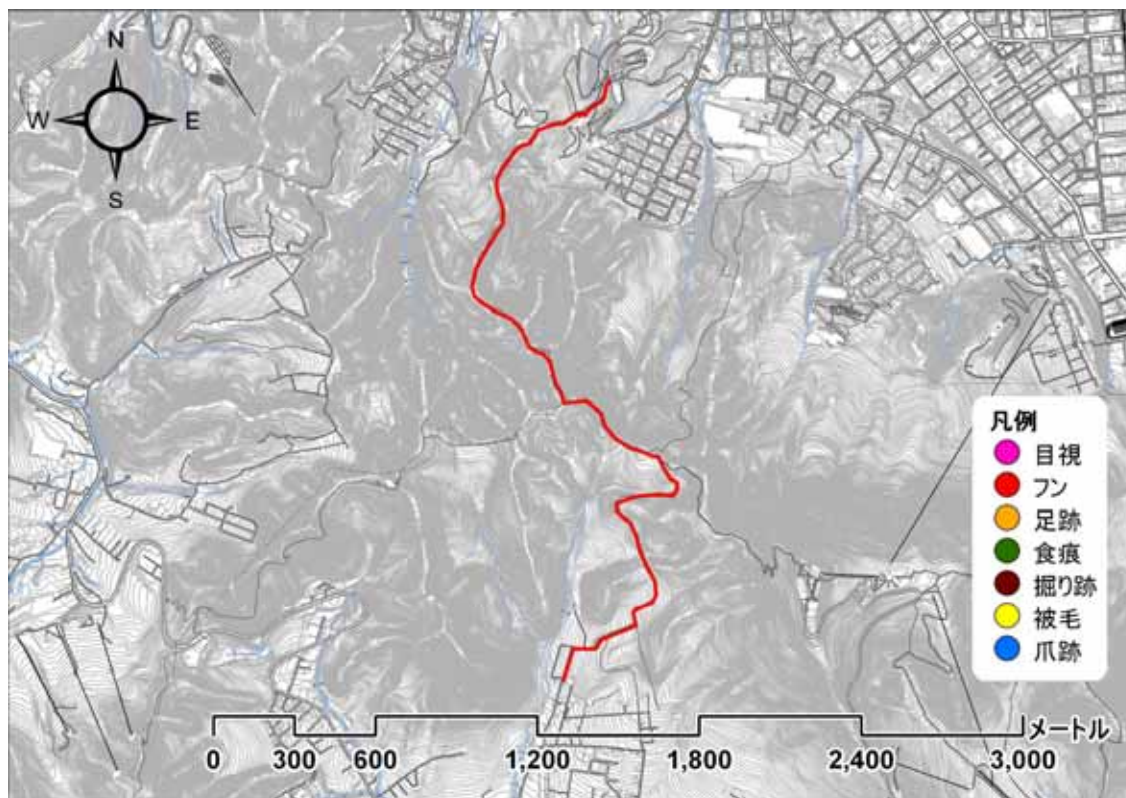


100721_出発地点

緊急雇用創出事業 野生動物による市街地等への侵入経路調査及び侵入防止策の調査・研究業務
 利用状況調査 調査結果記録票

調査ルート名	D_4	藻岩山	旭山記念公園～北の沢	調査日	平成 22 年 8 月 20 日 (金)			
調査者	小野、木村、五十嵐、小林(健)					記録者	五十嵐	
開始時刻	10 : 27	終了時刻	12 : 06	天候	晴れ	曇り	雨	その他 ()
ヒグマの痕跡	有 (目撃 フン 足跡 食痕 その他 ())							無し
備考								

【調査地図】



【調査写真】

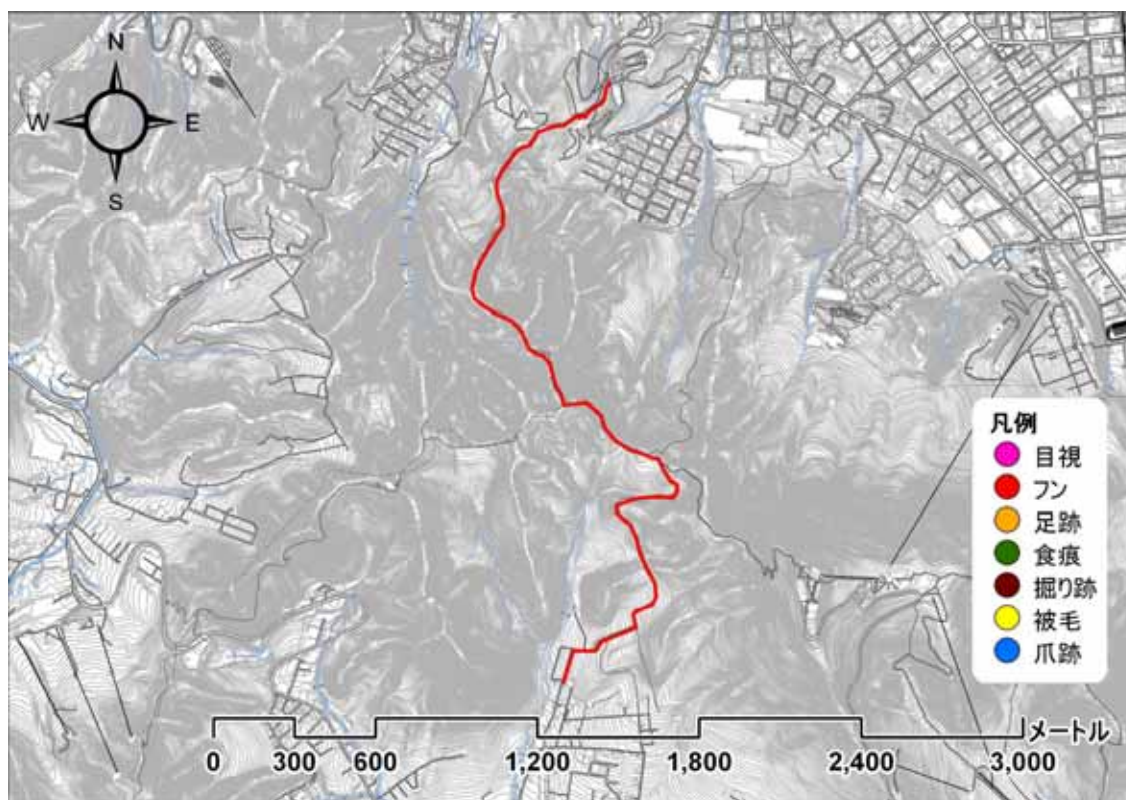


100820_出発地点

緊急雇用創出事業 野生動物による市街地等への侵入経路調査及び侵入防止策の調査・研究業務
 利用状況調査 調査結果記録票

調査ルート名	D _ 4 藻岩山 旭山記念公園～北の沢			調査日	平成 22 年 9 月 27 日 (月)			
調査者	早坂、入倉、須藤、吉澤					記録者	吉澤	
開始時刻	10 : 40	終了時刻	11 : 42	天候	晴れ	曇り	雨	その他 ()
ヒグマの痕跡	有 (目撃 フン 足跡 食痕 その他 ())							無し
備考								

【調査地図】



【調査写真】

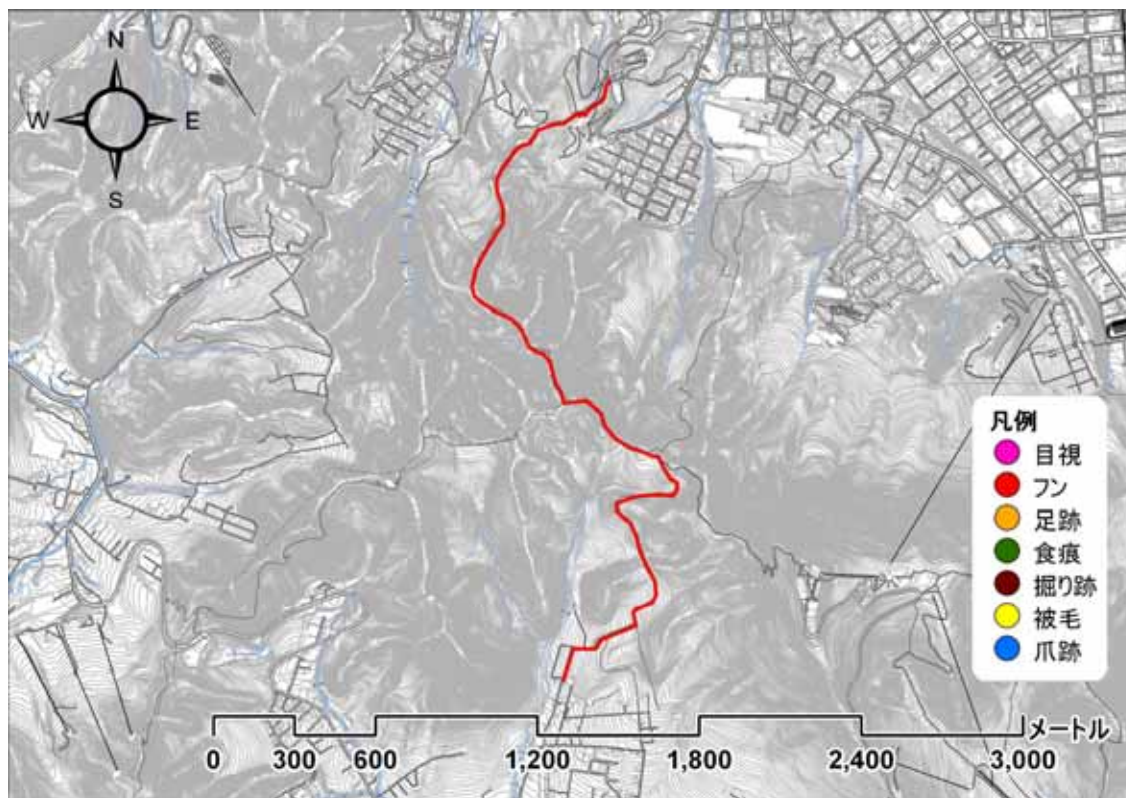


100927_出発地点

緊急雇用創出事業 野生動物による市街地等への侵入経路調査及び侵入防止策の調査・研究業務
 利用状況調査 調査結果記録票

調査ルート名	D _ 4 藻岩山 旭山記念公園～北の沢			調査日	平成 22 年 10 月 26 日 (火)			
調査者	袴田、佐野					記録者	佐野	
開始時刻	10 : 30	終了時刻	12 : 00	天候	晴れ 曇り 雨	その他 ()		
ヒグマの痕跡	有 (目撃 フン 足跡 食痕 その他 ())							無し
備考								

【調査地図】



【調査写真】

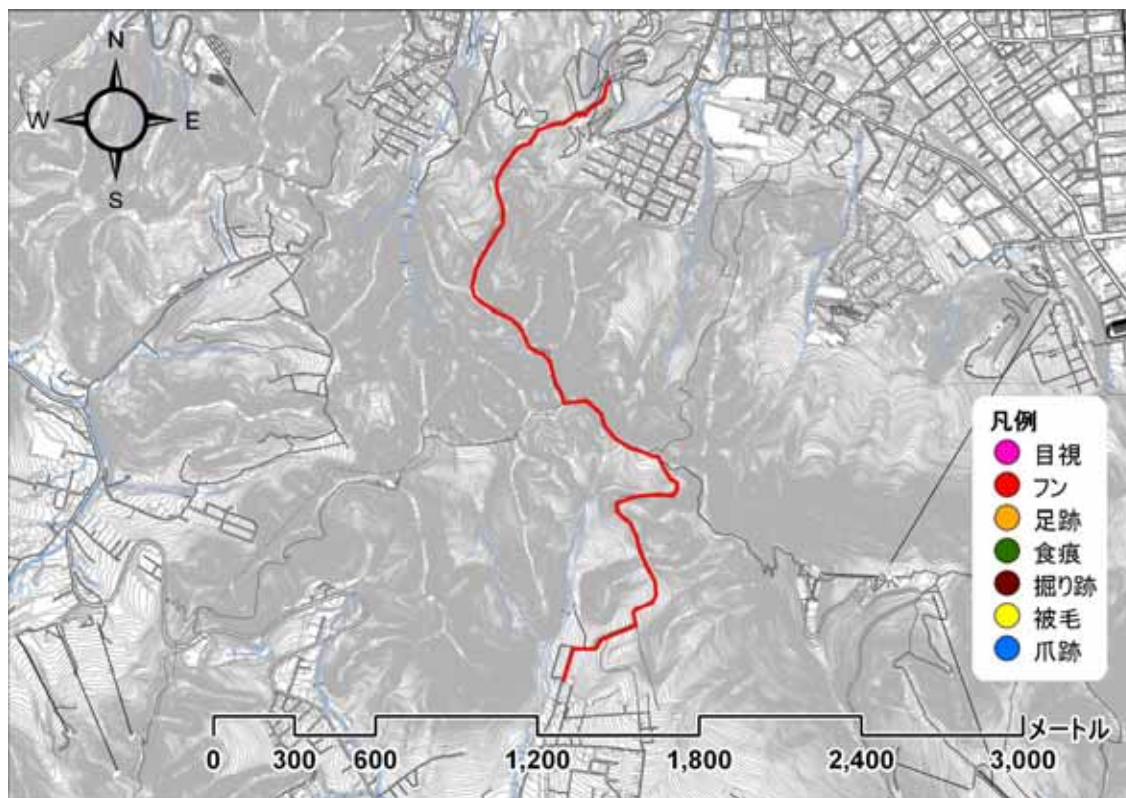


101026_出発地点

緊急雇用創出事業 野生動物による市街地等への侵入経路調査及び侵入防止策の調査・研究業務
 利用状況調査 調査結果記録票

調査ルート名	D _ 4 藻岩山 旭山記念公園～北の沢	調査日	平成 22 年 11 月 8 日 (月)			
調査者	小野、五十嵐、小林(健)				記録者	小野
開始時刻	10 : 30	終了時刻	11 : 43	天候	晴れ 曇り 雨 その他 ()	
ヒグマの痕跡	有 (目撃 フン 足跡 食痕 その他 ())					無し
備考						

【調査地図】



【調査写真】

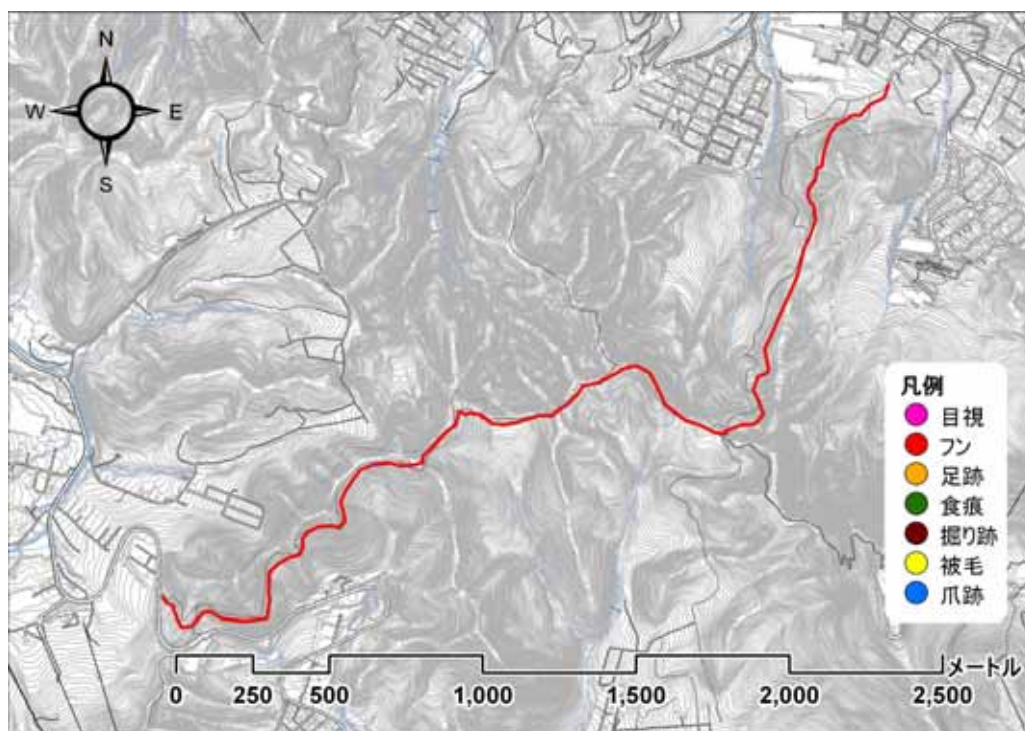


101108_出発地点

緊急雇用創出事業 野生動物による市街地等への侵入経路調査及び侵入防止策の調査・研究業務
 利用状況調査 調査結果記録票

調査ルート名	D _ 5 藻岩山 慈啓会病院入口～小林峠入口			調査日	平成 22 年 7 月 21 日 (水)			
調査者	早坂、吉澤、須藤、入倉					記録者	入倉	
開始時刻	10 : 15	終了時刻	12 : 25	天候	晴れ	曇り	雨	その他 ()
ヒグマの痕跡	有 (目撃 フン 足跡 食痕 その他 ())							無し
備考								

【調査地地図】



【調査写真】

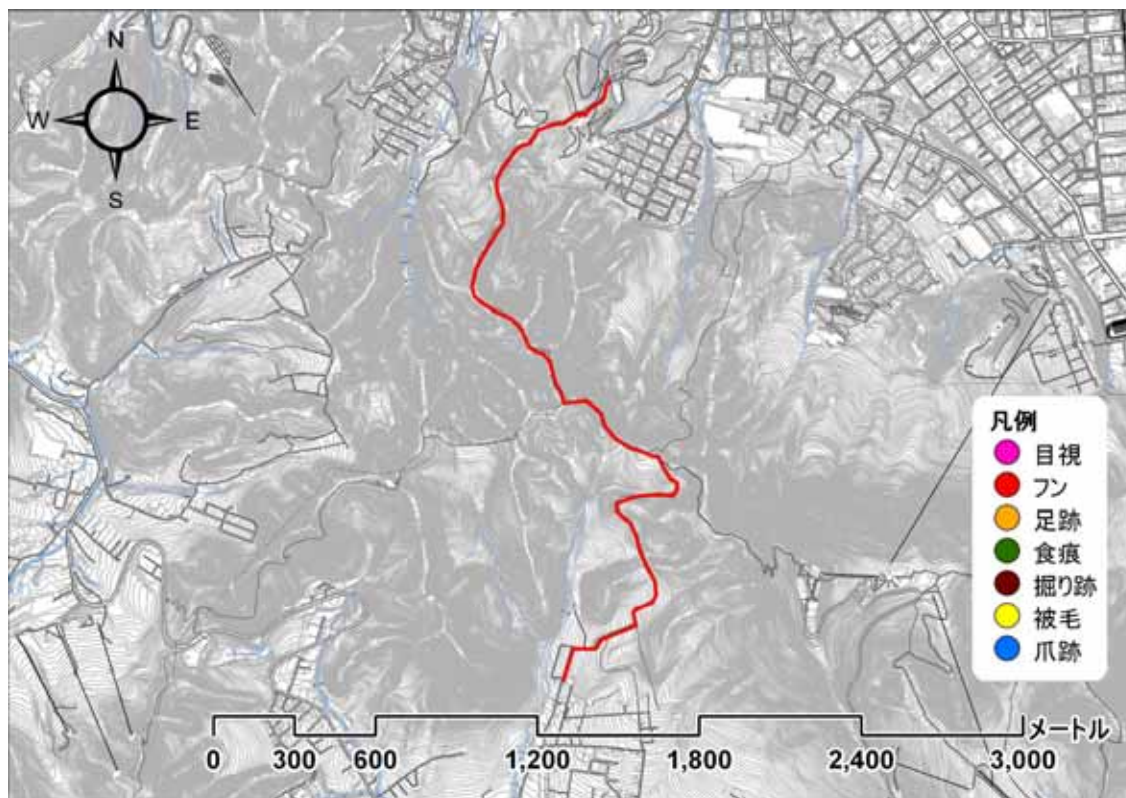


100721_出発地点

緊急雇用創出事業 野生動物による市街地等への侵入経路調査及び侵入防止策の調査・研究業務
 利用状況調査 調査結果記録票

調査ルート名	D _ 5 藻岩山 慈啓会病院入口～小林峠入口			調査日	平成 22 年 8 月 20 日 (金)			
調査者	袴田、岡田、小林(克)					記録者	岡田	
開始時刻	10 : 09	終了時刻	11 : 55	天候	晴れ	曇り	雨	その他 ()
ヒグマの痕跡	有 (目撃 フン 足跡 食痕 その他 ())							無し
備考								

【調査地図】



【調査写真】

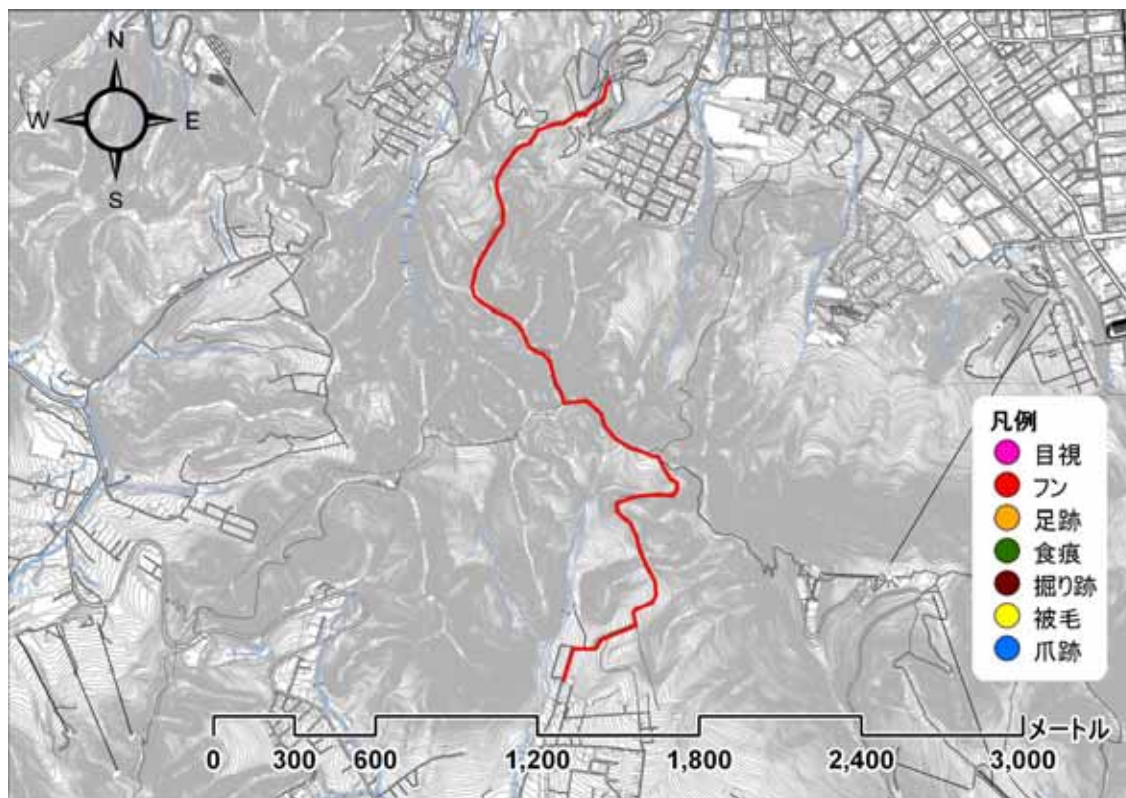


100820_出発地点

緊急雇用創出事業 野生動物による市街地等への侵入経路調査及び侵入防止策の調査・研究業務
 利用状況調査 調査結果記録票

調査ルート名	D_5 藻岩山 慈啓会病院入口～小林峠入口			調査日	平成 22 年 9 月 27 日 (月)			
調査者	木村、五十嵐、小林(健)、小野					記録者	小野	
開始時刻	10 : 40	終了時刻	12 : 15	天候	晴れ	曇り	雨	その他 ()
ヒグマの痕跡	有 (目撃 フン 足跡 食痕 その他 ())							無し
備考								

【調査地図】



【調査写真】

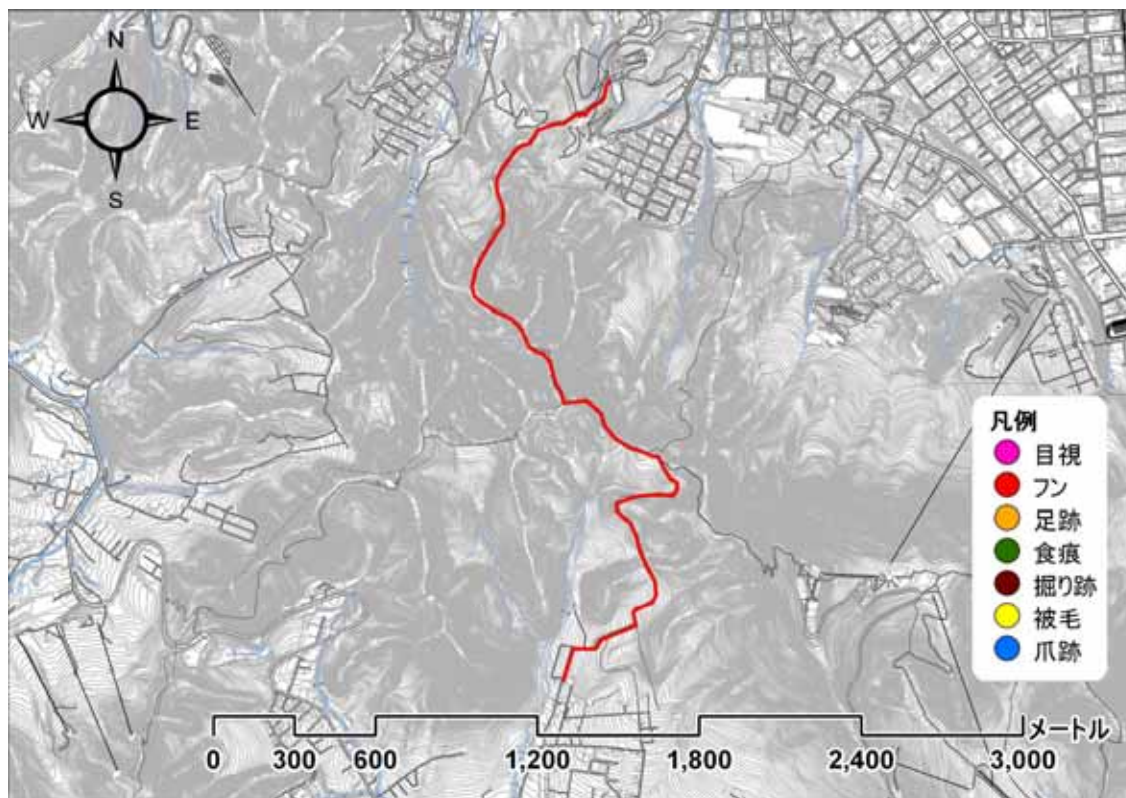


100927_出発地点

緊急雇用創出事業 野生動物による市街地等への侵入経路調査及び侵入防止策の調査・研究業務
 利用状況調査 調査結果記録票

調査ルート名	D _ 5 藻岩山 慈啓会病院入口～小林峠入口			調査日	平成 22 年 10 月 26 日 (火)			
調査者	早坂、入倉、須藤、吉澤					記録者	吉澤	
開始時刻	10 : 15	終了時刻	11 : 56	天候	晴れ	曇り	雨	その他 ()
ヒグマの痕跡	有 (目撃 フン 足跡 食痕 その他 ())							無し
備考								

【調査地図】



【調査写真】

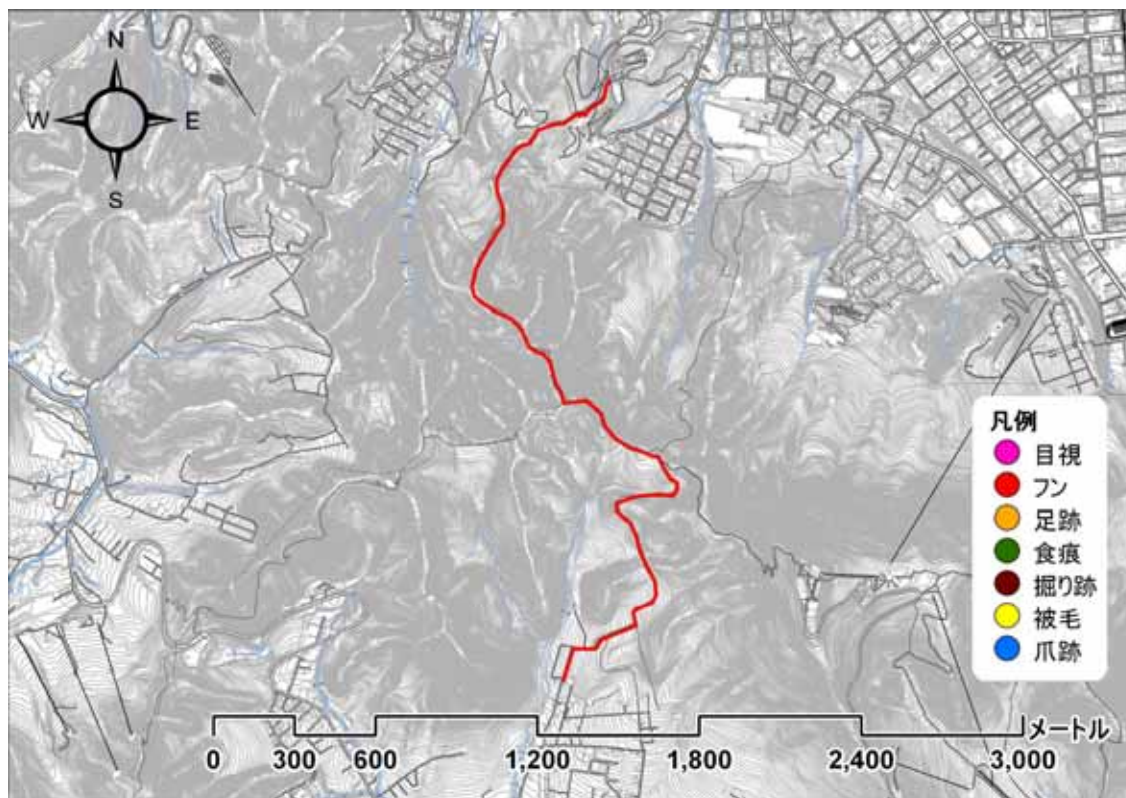


101026_出発地点

緊急雇用創出事業 野生動物による市街地等への侵入経路調査及び侵入防止策の調査・研究業務
 利用状況調査 調査結果記録票

調査ルート名	D _ 5 藻岩山 慈啓会病院入口～小林峠入口			調査日	平成 22 年 11 月 8 日 (月)			
調査者	袴田、小林(克)、佐野					記録者	佐野	
開始時刻	10 : 20	終了時刻	12 : 20	天候	晴れ	曇り	雨	その他 ()
ヒグマの痕跡	有 (目撃 フン 足跡 食痕 その他 ())							無し
備考								

【調査地図】



【調査写真】

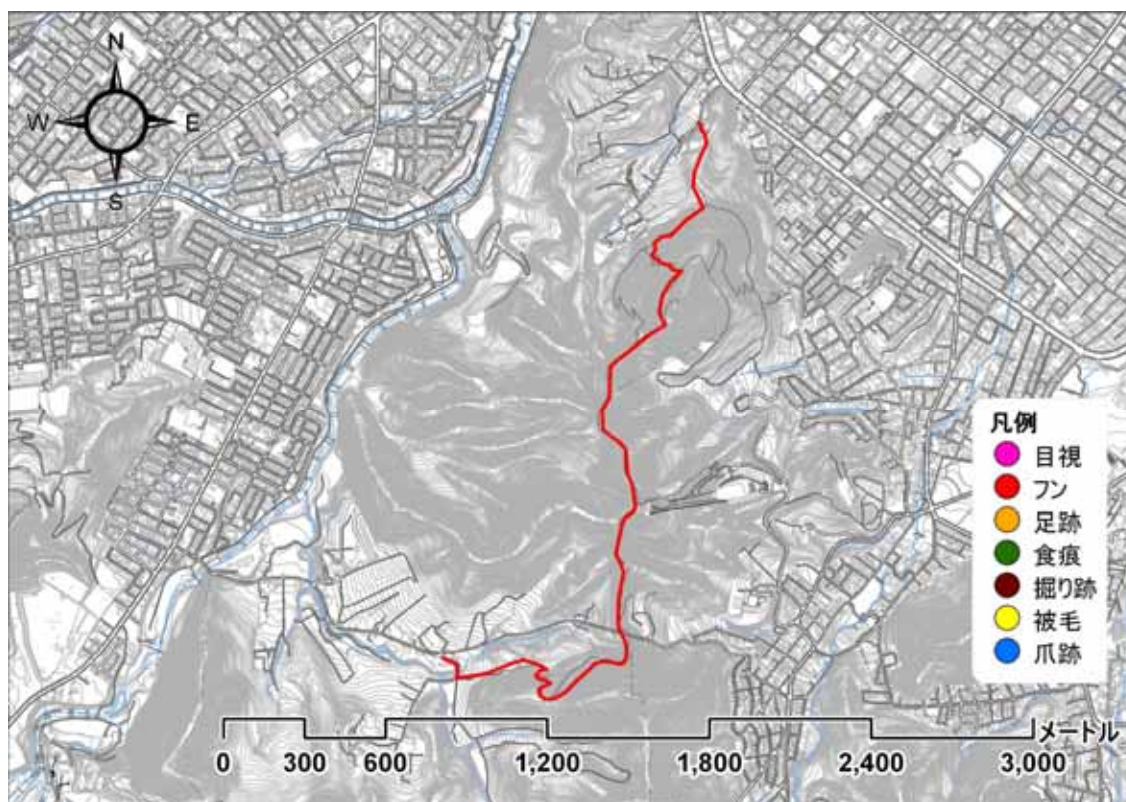


101108_出発地点

緊急雇用創出事業 野生動物による市街地等への侵入経路調査及び侵入防止策の調査・研究業務
 利用状況調査 調査結果記録票

調査ルート名	D _ 6	三角山	調査日	平成 22 年 7 月 22 日 (木)				
調査者	木村、五十嵐、小林(健)、小野					記録者	小野	
開始時刻	10 : 30	終了時刻	14 : 00	天候	晴れ	曇り	雨	その他 ()
ヒグマの痕跡	有 (目撃 フン 足跡 食痕 その他 ())							無し
備考								

【調査地図】

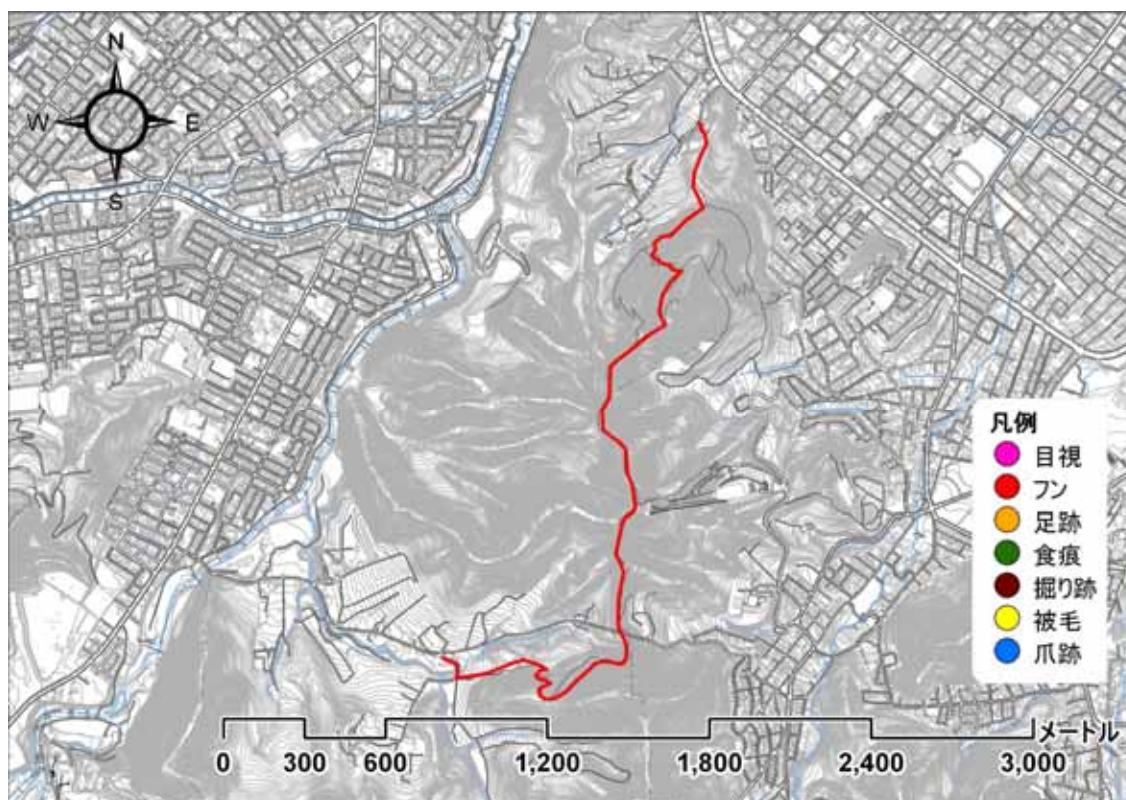


【調査写真】

緊急雇用創出事業 野生動物による市街地等への侵入経路調査及び侵入防止策の調査・研究業務
 利用状況調査 調査結果記録票

調査ルート名	D _ 6	三角山	調査日	平成 22 年 8 月 20 日 (金)			
調査者	早坂、入倉、須藤、吉澤					記録者	吉澤
開始時刻	10 : 10	終了時刻	11 : 25	天候	晴れ 曇り 雨	その他 ()	
ヒグマの痕跡	有 (目撃 フン 足跡 食痕 その他 ())						無し
備考							

【調査地図】



【調査写真】

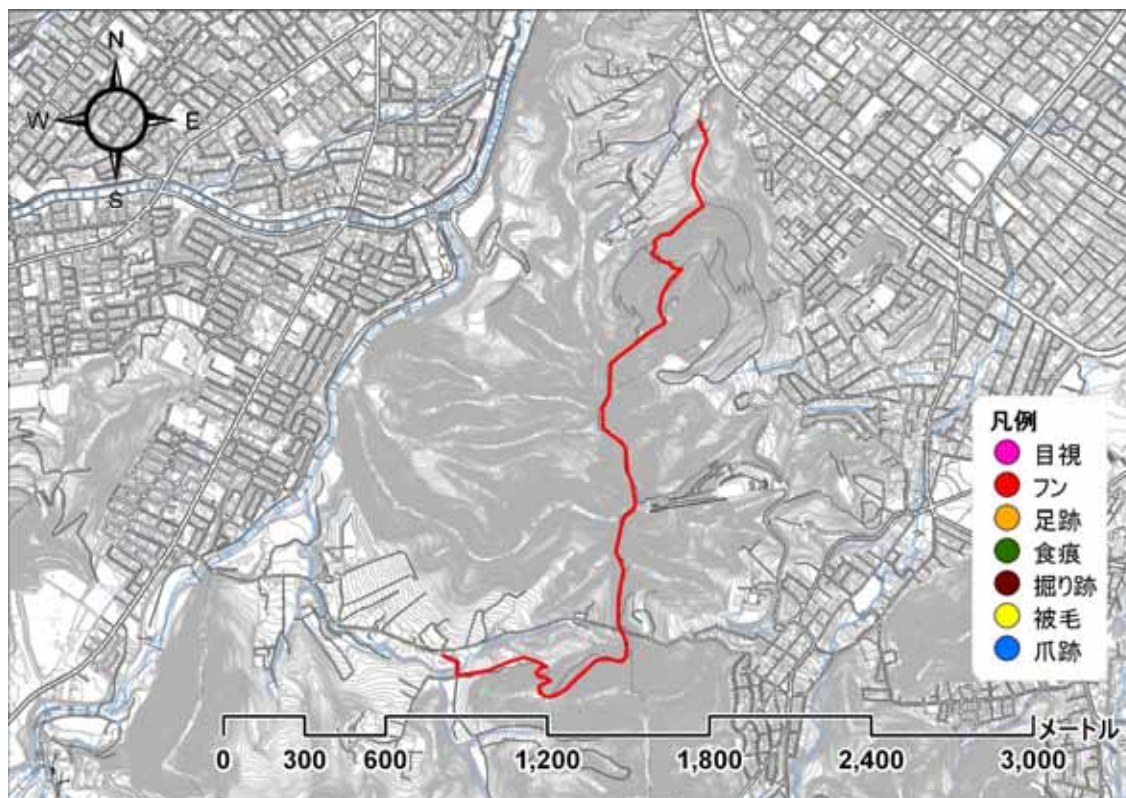


100820_出発地点

緊急雇用創出事業 野生動物による市街地等への侵入経路調査及び侵入防止策の調査・研究業務
 利用状況調査 調査結果記録票

調査ルート名	D _ 6	三角山	調査日	平成 22 年 9 月 27 日 (月)			
調査者	袴田、岡田、佐野					記録者	佐野
開始時刻	10 : 20	終了時刻	12 : 12	天候	晴れ 曇り 雨	その他 ()	
ヒグマの痕跡	有 (目撃 フン 足跡 食痕 その他 ())						無し
備考							

【調査地図】



【調査写真】



100927_出発地点

緊急雇用創出事業 野生動物による市街地等への侵入経路調査及び侵入防止策の調査・研究業務
 利用状況調査 調査結果記録票

調査ルート名	D _ 6	三角山	調査日	平成 22 年 10 月 26 日 (火)			
調査者	小野、小林(健)、五十嵐、木村					記録者	木村
開始時刻	10 : 20	終了時刻	11 : 55	天候	晴れ 曇り 雨	その他 ()	
ヒグマの痕跡	有 (目撃 フン 足跡 食痕 その他 ())						無し
備考							

【調査地図】



【調査写真】



101026_出発地点

緊急雇用創出事業 野生動物による市街地等への侵入経路調査及び侵入防止策の調査・研究業務
 利用状況調査 調査結果記録票

調査ルート名	D _ 6	三角山	調査日	平成 22 年 11 月 8 日 (月)			
調査者	早坂、須藤					記録者	早坂
開始時刻	10 : 55	終了時刻	12 : 32	天候	晴れ 曇り 雨	その他 ()	
ヒグマの痕跡	有 (目撃 フン 足跡 食痕 その他 ())						無し
備考							

【調査地図】



【調査写真】



101108_出発地点