

(2) エゾシカに関わる写真資料

2－1 河川での痕跡調査

－ 調査地遠景－

篠路新川_豊栄橋

GPS 132

右岸

左岸



調査地遠景_上流方向



調査地遠景_上流方向



調査地遠景_下流方向



調査地遠景_下流方向

篠路新川_第二

GPS 130

右岸



調査地遠景_上流方向

左岸



調査地遠景_上流方向



調査地遠景_下流方向



調査地遠景_下流方向

篠路新川_茨戸


GPS 127

右岸



調査地遠景_上流方向

左岸



調査地遠景_上流方向



調査地遠景_下流方向



調査地遠景_下流方向

琴似発寒川_盤溪橋 GPS 390


右岸

左岸



調査地遠景_上流方向

調査不可



調査地遠景_下流方向

調査地遠景_上流方向

調査不可

調査地遠景_下流方向

琴似発寒川_発寒橋 GPS 392

右岸

左岸



調査地遠景_上流方向

調査不可



調査地遠景_下流方向

調査地遠景_上流方向

調査不可

調査地遠景_下流方向

琴似発寒川_新川

GPS 394

右岸



調査地遠景_上流方向



調査地遠景_下流方向

左岸



調査地遠景_上流方向



調査地遠景_下流方向

新川_前田森林公園

GPS 508

右岸



調査地遠景_上流方向



調査地遠景_下流方向

左岸



調査地遠景_上流方向



調査地遠景_下流方向

豊平川_御料橋

GPS 357

右岸

左岸



調査地遠景_上流方向

調査不可



調査地遠景_下流方向

調査地遠景_上流方向

調査不可

調査地遠景_下流方向

豊平川_石山

GPS 354

右岸

左岸



調査地遠景_上流方向

調査不可



調査地遠景_下流方向

調査地遠景_上流方向

調査不可

調査地遠景_下流方向

豊平川_藻南公園

GPS 351

右岸



調査地遠景_上流方向

左岸



調査地遠景_上流方向



調査地遠景_下流方向



調査地遠景_下流方向

豊平川_真駒内公園

GPS 350

右岸



調査地遠景_上流方向

左岸



調査地遠景_上流方向



調査地遠景_下流方向



調査地遠景_下流方向

豊平川_幌平橋

GPS 125

右岸

左岸



調査地遠景_上流方向



調査地遠景_上流方向



調査地遠景_下流方向



調査地遠景_下流方向

豊平川_北十三条大橋

GPS 388

右岸

左岸



調査地遠景_上流方向



調査地遠景_上流方向



調査地遠景_下流方向



調査地遠景_下流方向

豊平川_雁来大橋 GPS 134

右岸

左岸



調査地遠景_上流方向



調査地遠景_上流方向



調査地遠景_下流方向



調査地遠景_下流方向

豊平川_石狩川出合 GPS 365

右岸

左岸

調査不可

調査地遠景_上流方向

調査不可

調査地遠景_下流方向



調査地遠景_上流方向



調査地遠景_下流方向

厚別川_真羊橋

GPS 377

右岸



調査地遠景_上流方向

左岸



調査地遠景_上流方向



調査地遠景_下流方向



調査地遠景_下流方向

厚別川_大谷地

GPS 374

右岸



調査地遠景_上流方向

左岸



調査地遠景_上流方向



調査地遠景_下流方向



調査地遠景_下流方向

厚別川_山本栄橋

GPS 372

右岸

左岸



調査地遠景_上流方向



調査地遠景_上流方向



調査地遠景_下流方向



調査地遠景_下流方向

厚別川_第二角山橋

GPS 367

右岸

左岸



調査地遠景_上流方向



調査地遠景_上流方向



調査地遠景_下流方向



調査地遠景_下流方向

望月寒川_澄川

GPS 188

右岸

左岸

調査不可



調査地遠景_上流方向

調査地遠景_上流方向

調査不可



調査地遠景_下流方向

調査地遠景_下流方向

望月寒川_月寒公園

GPS 189

右岸

左岸



調査地遠景_上流方向

調査不可



調査地遠景_下流方向

調査地遠景_上流方向

調査不可

調査地遠景_下流方向

望月寒川_菊水元町 GPS 190
右岸 左岸

調査不可

調査地遠景_上流方向

調査不可

調査地遠景_下流方向



調査地遠景_上流方向



調査地遠景_下流方向

野津幌川_上野幌駅 GPS 379

右岸

左岸

調査不可

調査地遠景_上流方向



調査地遠景_上流方向

調査不可

調査地遠景_下流方向



調査地遠景_下流方向

野津幌川_野津幌川橋 GPS 179

右岸

左岸



調査地遠景_上流方向



調査地遠景_上流方向



調査地遠景_下流方向



調査地遠景_下流方向

野津幌川_野津幌川出合 GPS 384

右岸

左岸



調査地遠景_上流方向



調査地遠景_上流方向



調査地遠景_下流方向



調査地遠景_下流方向

小野津幌川_オオサワ橋 GPS 278

右岸

左岸



調査地遠景_上流方向



調査地遠景_上流方向



調査地遠景_下流方向



調査地遠景_下流方向

小野津幌川_吉村橋 GPS 572

右岸

左岸



調査地遠景_上流方向



調査地遠景_上流方向



調査地遠景_下流方向



調査地遠景_下流方向

小野津幌川_森林公園駅 GPS 569

右岸

左岸



調査地遠景_上流方向



調査地遠景_上流方向



調査地遠景_下流方向



調査地遠景_下流方向

小野津幌川_小野津幌川出合 GPS 567

右岸

左岸



調査地遠景_上流方向



調査地遠景_上流方向



調査地遠景_下流方向



調査地遠景_下流方向

2－1 河川での痕跡調査

－ 痕跡の写真－

8月17日

篠路新川_茨戸

GPS 129



調査地全景



角研ぎ近景



足跡近景_1



足跡近景_2


8月19日

厚別川_大谷地

GPS 375



調査地全景



草本食痕近景_1



草本食痕近景_1

9月26日

篠路新川_茨戸

GPS 497



足跡近景



足跡遠景

9月27日

豊平川_藻南公園

GPS 351



足跡近景_1



足跡近景_2

9月29日

新川_銭函

GPS 570



調査地全景



草本食痕_1



草本食痕_1

9月29日

新川_銭函

GPS 506



調査地全景



足跡近景

10月11日

厚別川_真羊橋

GPS 186



調査地全景



枝食痕近景_1



枝食痕近景_2



足跡近景

10月12日

豊平川_藻南公園

GPS 264



調査地全景



足跡近景_1



足跡近景_2



足跡近景_3

10月29日 小野津幌川_森林公園駅 GPS 570



調査地全景



足跡近景

10月29日 小野津幌川_オオサワ橋 GPS 574



骨近景