



# 公共施設台帳

(道路占用物件平面図)

開発業者	札幌市〇〇区〇〇条〇〇丁目〇番〇号	TEL 〇〇〇-〇〇〇〇
住所氏名	〇〇〇株式会社 代表取締役 〇〇 〇〇	TEL 〇〇〇-〇〇〇〇
住所氏名	TEL 〇〇〇-〇〇〇〇	
開発区域に含まれる地域の名称	札幌市〇〇区〇〇条〇〇丁目〇番〇号ほか	面積 〇〇〇.〇〇㎡
開発許可番号・年月日	第 〇〇〇〇 号 令和 〇〇 年 〇〇 月 〇〇 日	
検査済証番号・年月日	第 〇 号 令和 〇 年 月 日	
完了告示番号・年月日	第 〇 号 令和 〇 年 月 日	

位置図縮尺 S = 1 : 〇〇〇〇

※工区分けがある場合の記載  
 第〇工区 〇〇〇.〇〇㎡  
 全 第 〇〇〇.〇〇㎡

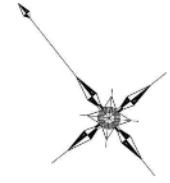
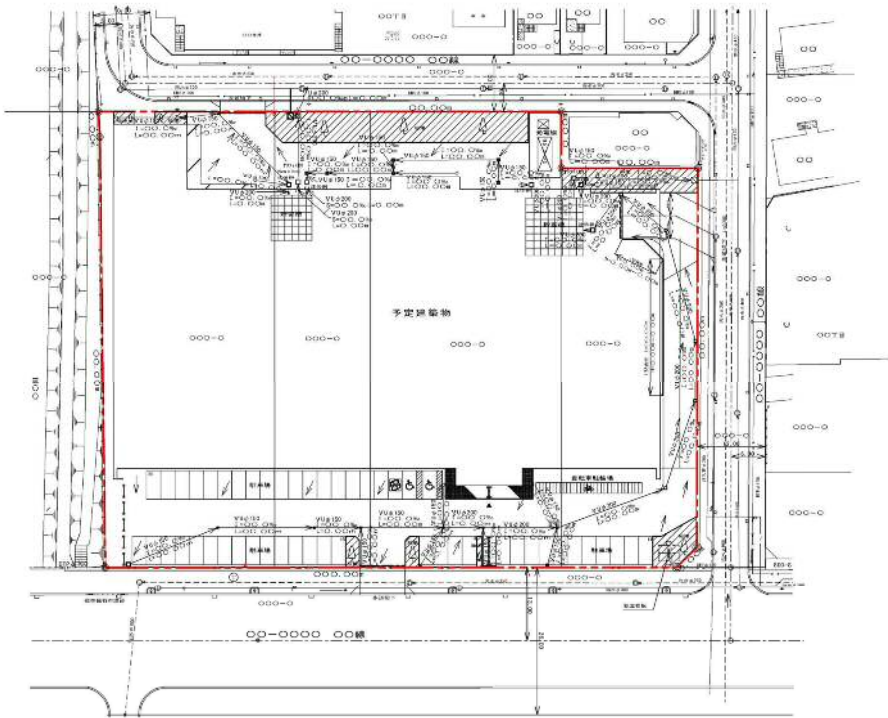
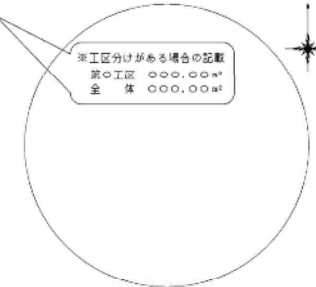
平面図 1:〇〇〇

図号	土地所有者住所氏名	土地使用者住所氏名	測量調査工事種別 測量調査箇所名
〇〇〇-〇〇	札幌市〇〇区〇〇条〇〇丁目〇番〇号 〇〇〇株式会社		
〇〇〇-〇〇	札幌市〇〇区〇〇条〇〇丁目〇番〇号 〇〇〇株式会社		
〇〇〇-〇〇	札幌市〇〇区〇〇条〇〇丁目〇番〇号 〇〇〇株式会社		
〇〇〇-〇〇	札幌市〇〇区〇〇条〇〇丁目〇番〇号 〇〇〇株式会社		

道路専用物件の管理者及び道路用地の所属者

物件の種類	材質	形状及び寸法	延長	物件管理者	道路用地の所属者
下水道施設					
埋込排水施設			〇 管	札幌市	札幌市
埋込排水施設			〇 管	札幌市	札幌市

備考



凡 例	
	測量境界
	D 道 下水道(側溝等)
	D 道 下水道(側溝等)
	排水路
	雨水貯留施設(雨水貯留槽)
	雨水貯留施設(雨水貯留槽)
	W 水滞留
	G 溝
	埋込管
	T 埋設マンホール
	W 水滞留
	G 溝
	埋込管
	埋込マンホール
	埋込マンホール
	埋込マンホール
	埋込マンホール
	埋込マンホール
	埋込マンホール
	埋込マンホール
	埋込マンホール
	埋込マンホール
	埋込マンホール
	埋込マンホール
	埋込マンホール
	埋込マンホール
	埋込マンホール

※そのほか、図面に記入したものも記載すること。

設計者	住所氏名	測量者	住所氏名
札幌市〇〇区〇〇条〇〇丁目〇番〇号 〇〇〇株式会社 代表取締役 〇〇 〇〇 TEL 〇〇〇-〇〇〇〇		札幌市〇〇区〇〇条〇〇丁目〇番〇号 〇〇〇株式会社 代表取締役 〇〇 〇〇 TEL 〇〇〇-〇〇〇〇	