

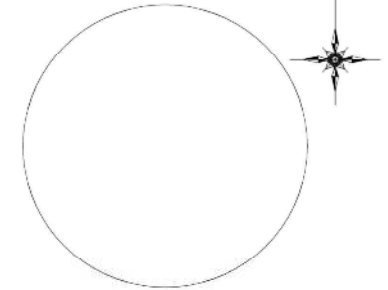
公共施設台帳 (道路占用物件平面図)

令和〇〇年〇〇月〇〇日調査

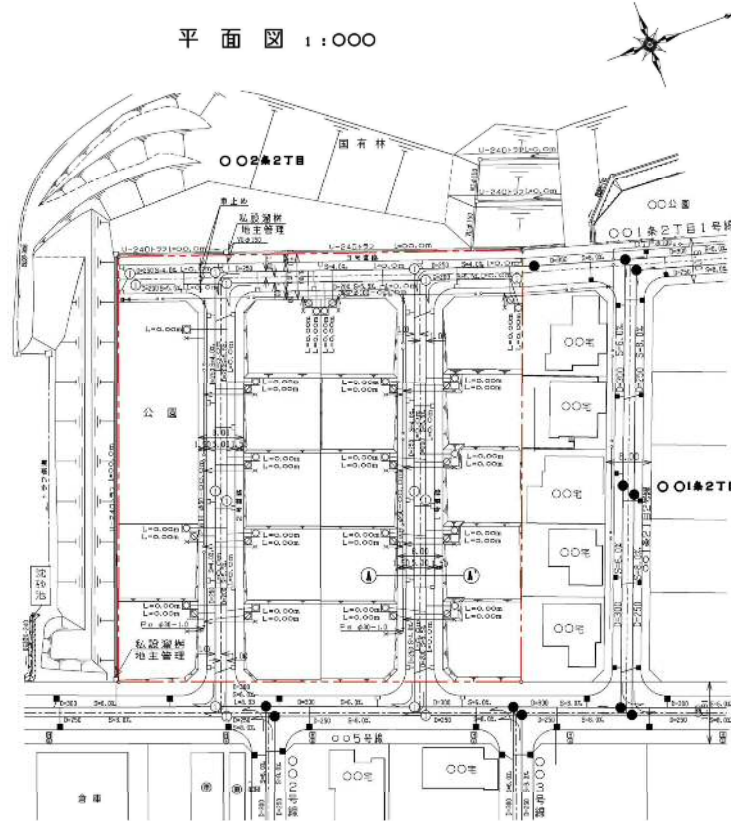
開発行為者 住所・氏名	札幌市〇〇区〇〇〇〇〇〇〇〇番〇号 〇〇〇〇株式会社 代表取締役 〇〇〇〇 TEL. 〇〇〇-〇〇〇〇
承 建 人 住所・氏名	TEL. 〇〇〇-〇〇〇〇
開発区域に含まれる 地域の名称	札幌市〇〇区〇〇〇〇〇〇〇〇番〇号 ※工区分けがある場合は、(第 1 区) と記入。
開発許可番号・年月日	第 〇〇〇〇 号 令和〇〇年〇〇月〇〇日
検査済証番号・年月日	第 〇〇〇〇 号 令和 年 月 日
完了済番号・年月日	第 〇〇〇〇 号 令和 年 月 日

※工区分けがある場合は、
第1区 〇〇〇.〇〇㎡
全 区 〇〇〇.〇〇㎡

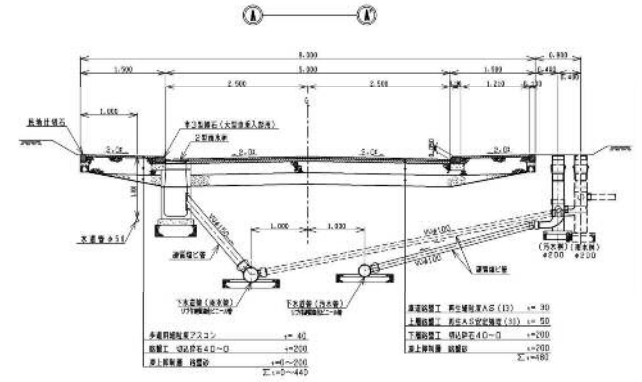
位置図 1:〇〇〇



平面図 1:〇〇〇

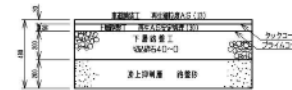


8.000m道路定規図

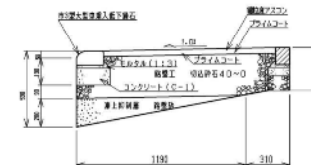


舗装断面図

車道部分



歩道部分



凡 例

※平面図に記入されている
記号の凡例を記載すること。

備考

設計者 住所氏名
札幌市〇〇区〇〇〇〇〇〇番〇号
〇〇〇株式会社
代表取締役 〇〇〇〇
TEL. 〇〇〇-〇〇〇〇