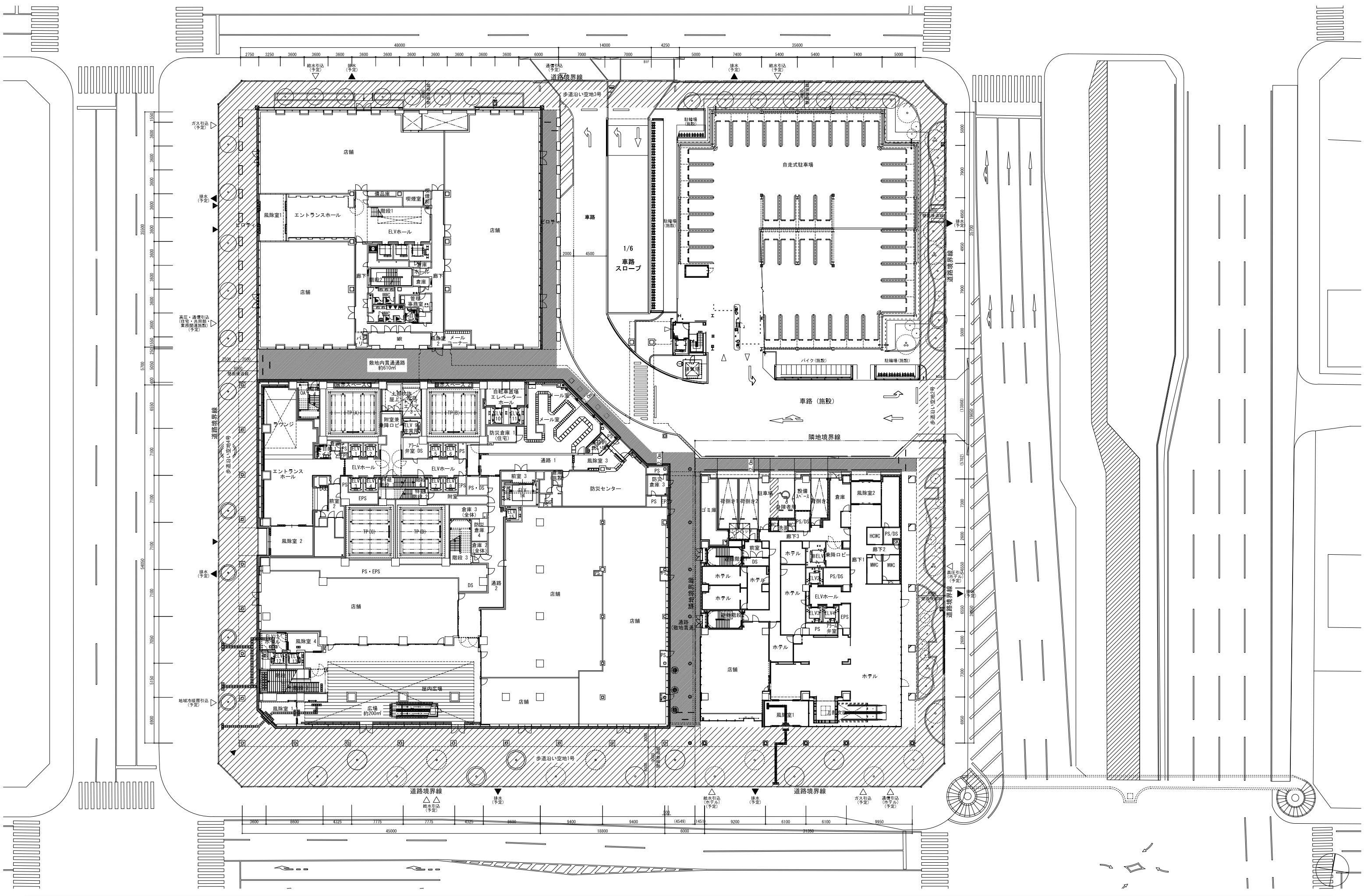


添付図書（１）－２ 施設建築敷地の設計図



PROJECT TITLE

北8西1地区第一種市街地再開発事業

NAME OF DRAWING

施設建築敷地平面図

SCALE

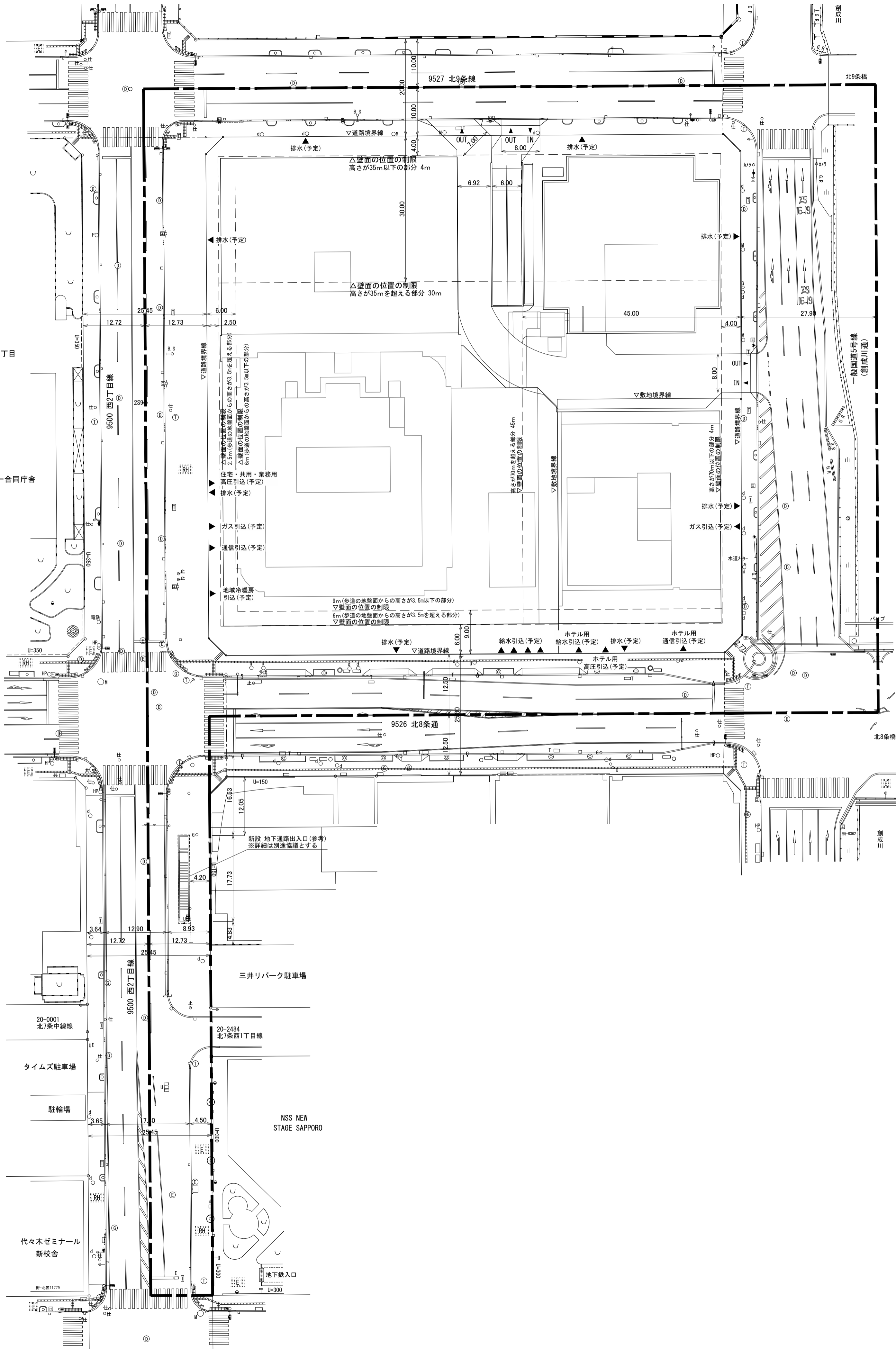
1 : 500

添付図書（１）－３ 公共施設的设计図



北8条西2丁目

札幌第一合同庁舎



20-0001
北7条中線

タイムズ駐車場

駐輪場

代々木ゼミナール
新校舎

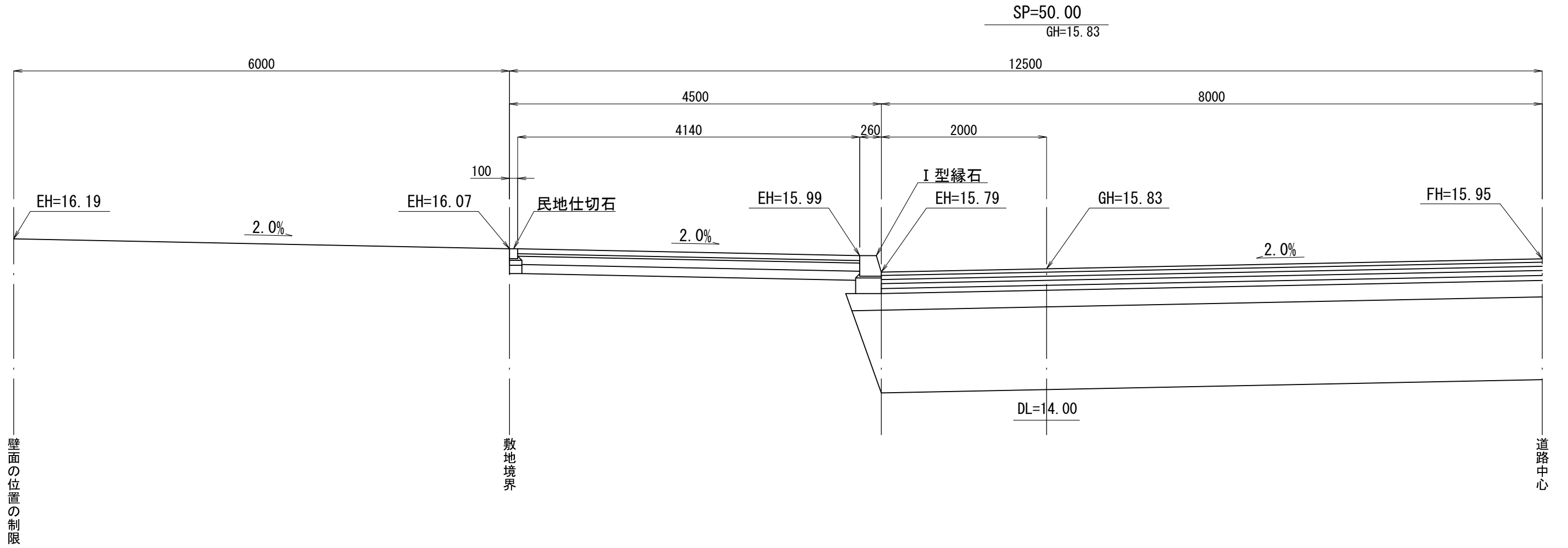
街北11779

三井リパーク駐車場

20-2484
北7条西1丁目線

NSS NEW
STAGE SAPPORO

地下鉄入口



PROJECT TITLE

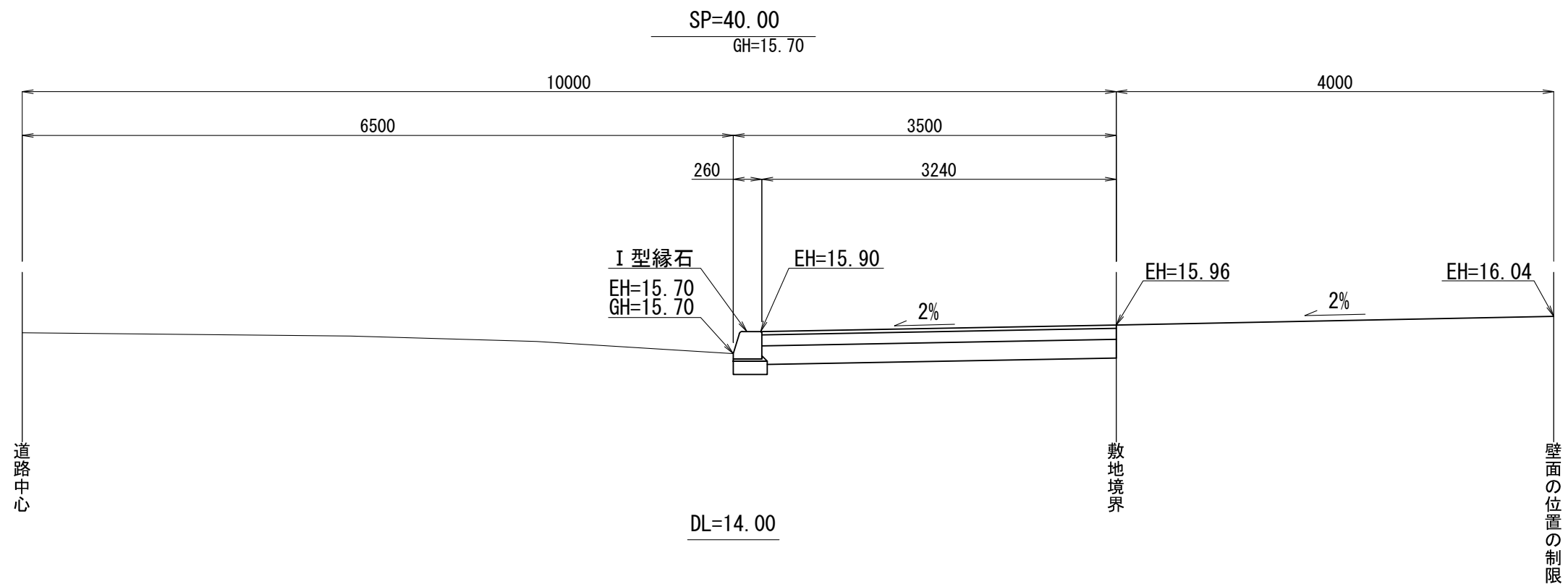
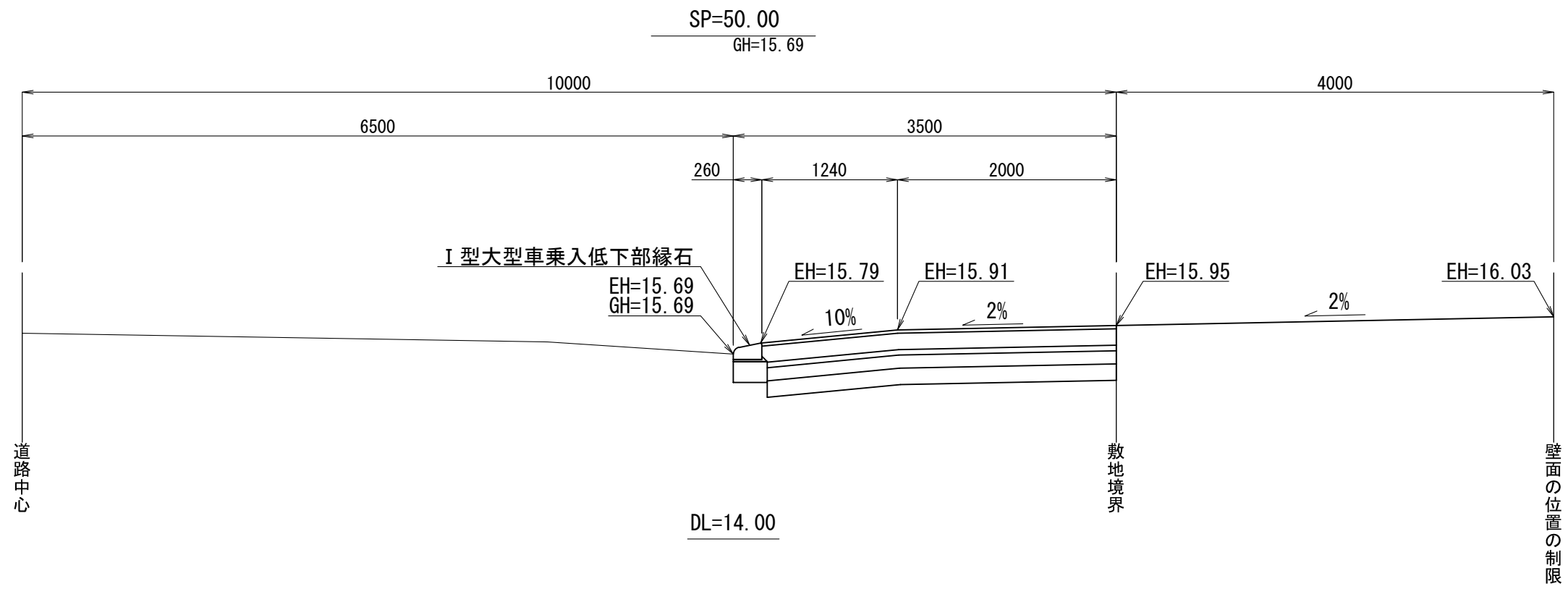
北8西1地区第一種市街地再開発事業

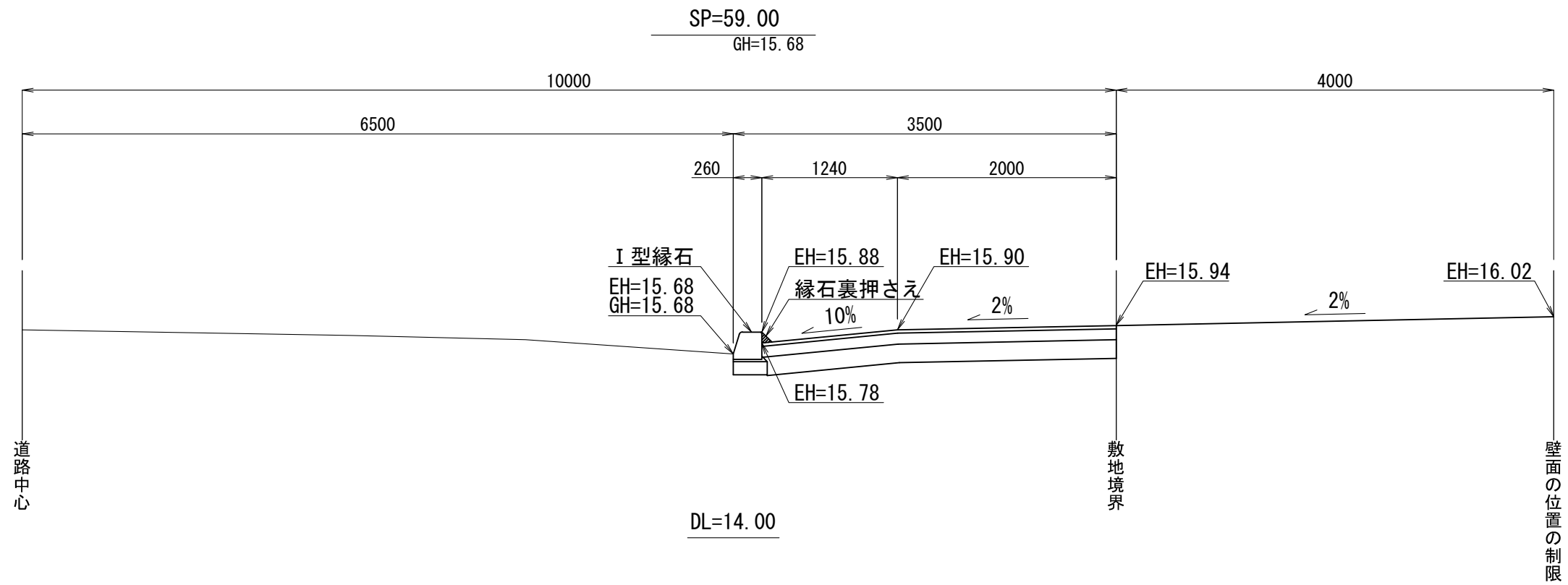
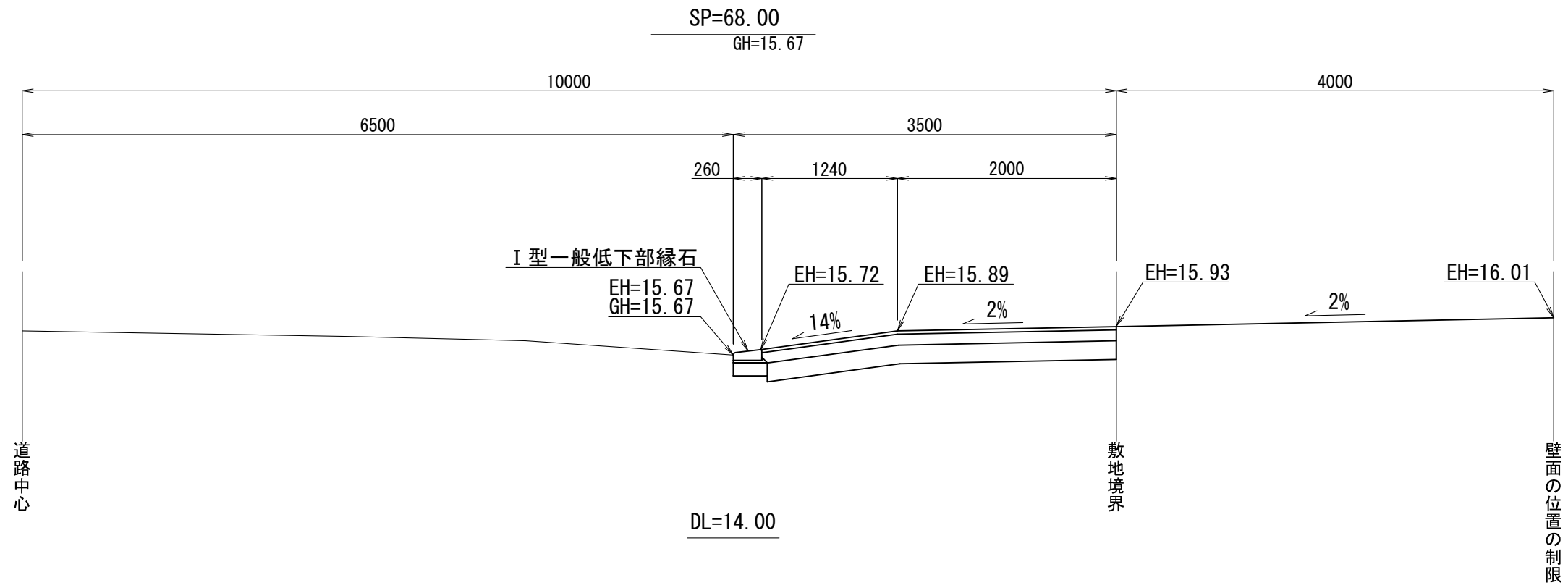
NAME OF DRAWING

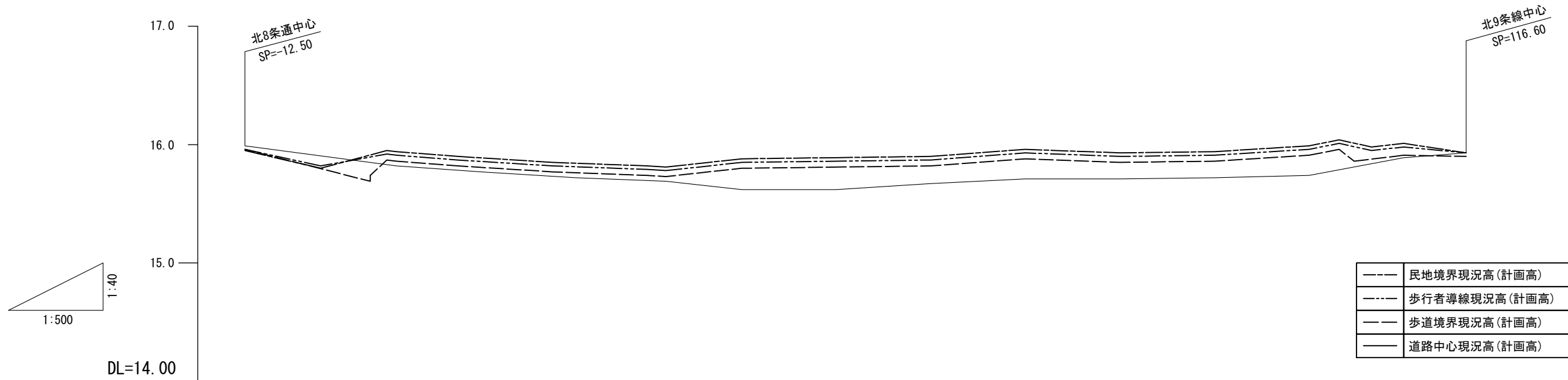
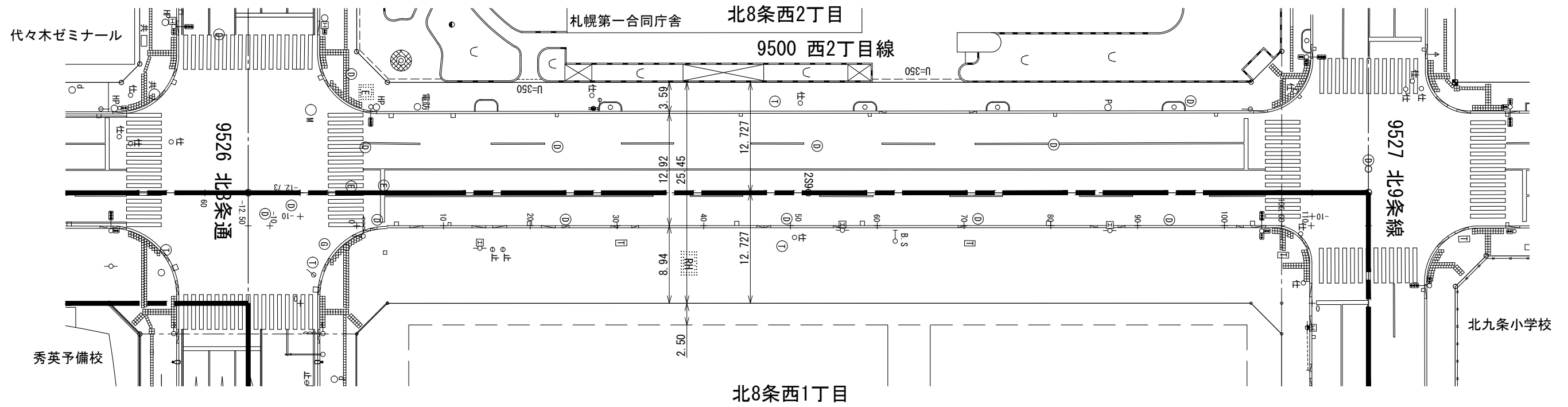
北8条通 横断面図

SCALE

1 : 50







| | | | | | | | | | | | | | | | | | | | | | | |
|-------------------|--------|-------|-------|-------|-------|-------|-------|-------|-------|-------|-------|-------|-------|-------|-------|--------|--------|--------|--------|--------|--------|-------|
| 民地境界 現況高(計画高) | -12.50 | -4.50 | 0.00 | 2.50 | 3.54 | 10.00 | 20.00 | 30.00 | 32.00 | 40.00 | 50.00 | 60.00 | 70.00 | 80.00 | 90.00 | 100.00 | 103.16 | 104.76 | 106.60 | 110.00 | 116.60 | |
| 歩行者導線 現況高(計画高) | 15.96 | 15.82 | 15.74 | 15.87 | 15.86 | 15.82 | 15.77 | 15.74 | 15.73 | 15.80 | 15.81 | 15.82 | 15.88 | 15.85 | 15.86 | 15.91 | 15.96 | 15.86 | 15.95 | 15.98 | 15.98 | 15.93 |
| 歩道境界 現況高(計画高) | 15.96 | 15.82 | 15.74 | 15.87 | 15.86 | 15.82 | 15.77 | 15.74 | 15.73 | 15.80 | 15.81 | 15.82 | 15.88 | 15.85 | 15.86 | 15.91 | 15.96 | 15.86 | 15.95 | 15.98 | 15.98 | 15.93 |
| 測 点 | -12.50 | -4.50 | 0.00 | 2.50 | 3.54 | 10.00 | 20.00 | 30.00 | 32.00 | 40.00 | 50.00 | 60.00 | 70.00 | 80.00 | 90.00 | 100.00 | 103.16 | 104.76 | 106.60 | 110.00 | 116.60 | |

本事業においては、現況高=計画高である。

PROJECT TITLE

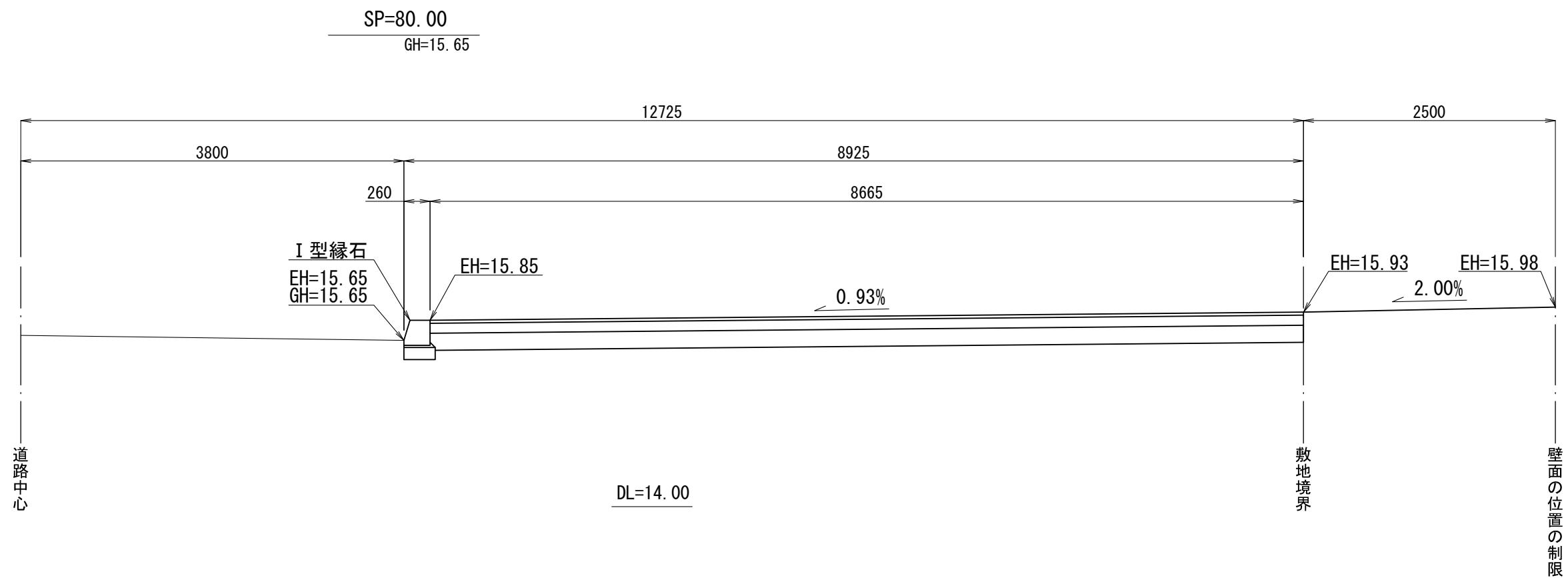
北8西1地区第一種市街地再開発事業

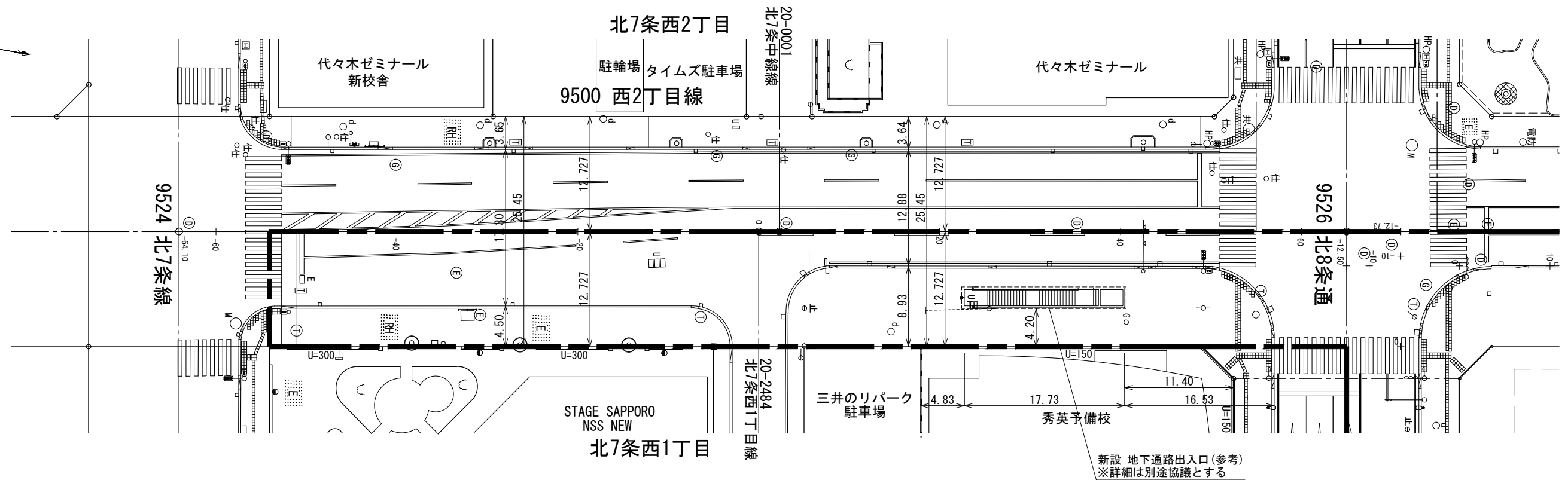
NAME OF DRAWING

西2丁目線 平面図、縦断面図(1)

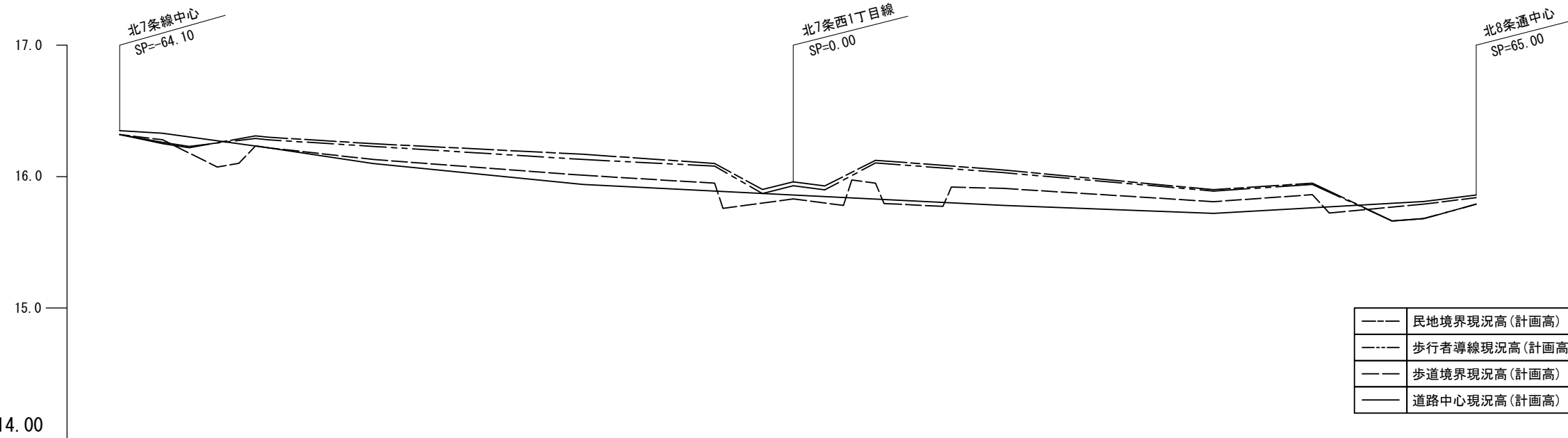
SCALE

平面図 1:500
縦断面図 縦1:40 横1:500





新設 地下通路出入口 (参考)
※詳細は別途協議とする



| | |
|-------|---------------|
| --- | 民地境界現況高(計画高) |
| - - - | 歩行者導線現況高(計画高) |
| --- | 歩道境界現況高(計画高) |
| --- | 道路中心現況高(計画高) |

| | | | | | | | | | | | | | | | | | | | | | | | | | | | | |
|-------------------|--------|--------|--------|--------|--------|--------|--------|--------|--------|-------|-------|-------|-------|-------|-------|-------|-------|-------|-------|-------|-------|-------|-------|-------|-------|-------|-------|-------|
| 民地境界 現況高(計画高) | 64.10 | 60.00 | 57.49 | 54.84 | 52.76 | 51.16 | 50.00 | 40.00 | 20.00 | -7.48 | -6.68 | -2.93 | 0.00 | 3.00 | 4.77 | 5.57 | 7.83 | 8.63 | 14.25 | 15.05 | 20.00 | 30.00 | 40.00 | 49.41 | 51.01 | 60.00 | 65.00 | |
| 歩行者導線 現況高(計画高) | 16.32 | 16.26 | 16.23 | 16.07 | 16.10 | 16.40 | 16.22 | 16.13 | 16.03 | 16.08 | 15.76 | 15.87 | 15.93 | 15.90 | 15.97 | 15.97 | 15.95 | 15.80 | 15.77 | 15.92 | 16.03 | 15.96 | 15.89 | 15.94 | 15.72 | 15.66 | 15.68 | 15.79 |
| 歩道境界 現況高(計画高) | 16.32 | 16.28 | 16.23 | 16.07 | 16.10 | 16.40 | 16.22 | 16.13 | 16.03 | 15.95 | 15.76 | 15.83 | 15.83 | 15.90 | 15.78 | 15.97 | 15.95 | 15.80 | 15.77 | 15.92 | 15.91 | 15.86 | 15.81 | 15.86 | 15.72 | 15.66 | 15.68 | 15.84 |
| 測 点 | -64.10 | -60.00 | -57.49 | -54.84 | -52.76 | -51.16 | -50.00 | -40.00 | -20.00 | -7.48 | -6.68 | -2.93 | 0.00 | 3.00 | 4.77 | 5.57 | 7.83 | 8.63 | 14.25 | 15.05 | 20.00 | 30.00 | 40.00 | 49.41 | 51.01 | 60.00 | 65.00 | |

当事業においては、現況高=計画高である。

