

指 定 道 路 台 帳 図 1

指 定 番 号	第 号	申請の種別	<input type="checkbox"/> 指定			
指 定 年 月 日	令和 年(20 年) 月 日		<input checked="" type="checkbox"/> 変更			
道 路 の 種 類	建築基準法第 42 条第 1 項第 5 号		<input type="checkbox"/> 廃止			
告 示 番 号	第 号	受 付 欄				
告 示 年 月 日	令和 年(20 年) 月 日					
申 請 地	札幌市					
項 目	変更後			変更前		
道 路 の 幅 員	m			m	m	m
道 路 の 延 長	m			m	m	m
関 係 地 番						
備 考						
付 近 見 取 図						

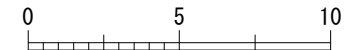
指定道路台帳図 2

指定番号	第 号	申請地
指定年月日	令和 年(20 年) 月 日	地番
道路の種類	建築基準法第42条第1項第5号	幅員
図郭番号		延長
備考		













縮尺 1/250

スケールサイズ



凡 例

	指定申請道路		既存建築物
	指定済道路		予定建築物
	廃止される指定道路		丁目界
	既設境界標		起終点
	新設境界標		
	筆界		

作成者	
-----	--