


# 町の区域の変更地番図

## 手稲区曙11条2丁目の一部区域

手稲区

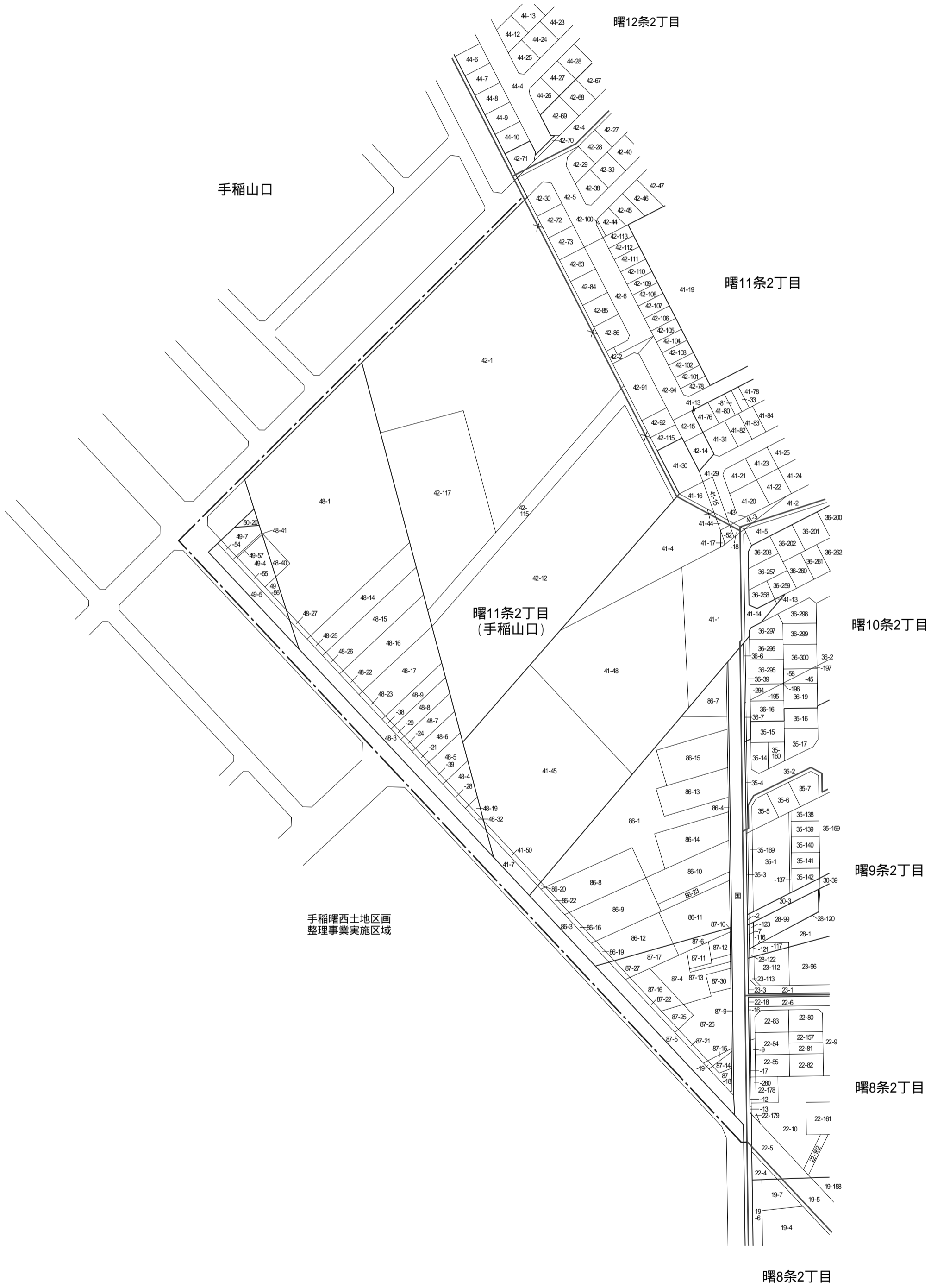


X-95000

X-95000

X-95500

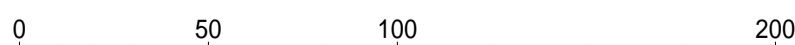
X-95500



### 凡例

新町界	-----
現町界	—————
現町界廃止	×××××

S=1:2000



(平成18年9月4日実施)  
(平成18年6月5日現在)

Y-82000