

歩く 見る 登る

Walking Watching Climbing

さっぽろ 自然歩道ガイドマップ

SAPPORO MOUNTAIN TRAILS GUIDE MAP

札幌の自然歩道は市街地周辺の自然度の高い森林丘陵地に設定され、だれもが体力に応じて気軽に楽しみ、より深い自然とふれあうことができます。

札幌市みどりの推進部みどりの管理課

1 円山ルート 2 藻岩山ルート

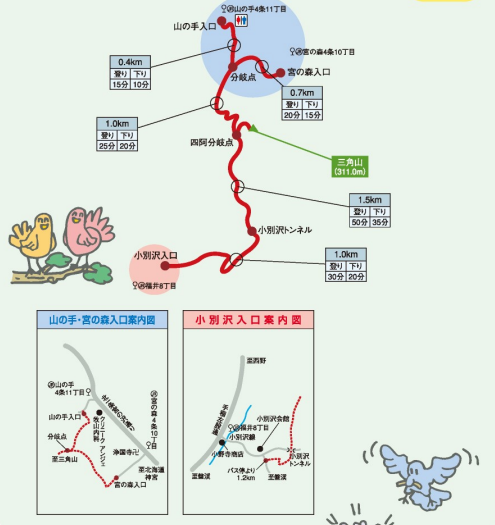
総距離
1 2.7km
2 12.5km
家族連れ向き



- 1 大正3年円山開拓の功労者である上田万平らによって、円山頂上までの登山道が開かれたルートで、手稲からハイキングコースとして市民に親しまれています。ルート内には、建勲150周年にもなるカヅラやミズイラ、センノキ、エゾヤマザクラ、キタコナジなどがあり、天然記念物になっています。
- 2 市民スキー場コースのほか、慈恵会病院、旭山記念公園、小針峠などからのコースがあり、北側斜面は深い原始林で、天然記念物に指定されています。エゾヤマザクラ、ミズイラ、カラマツなどの樹木が多く、春にはオオバノエンレイノウやヒトシズカなどの花も見られます。

3 三角山～盤渓ルート

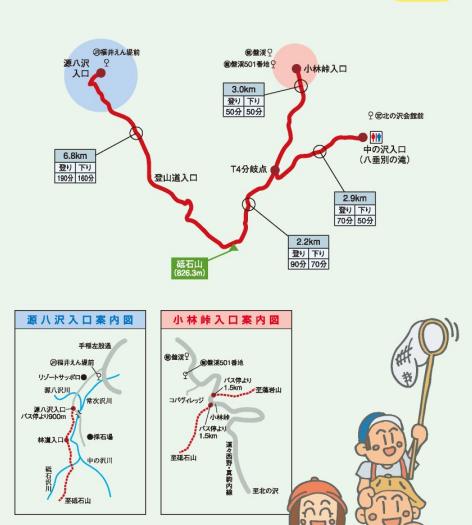
総距離
3 4.6km
家族連れ向き



- 3 市街地に接した三角山から小別沢まで、大倉山ジャンツェのそばを渡りながら四季折々の自然が楽しめます。

4 中の沢～小針峠・源八沢ルート

総距離
4 14.9km
難関あり

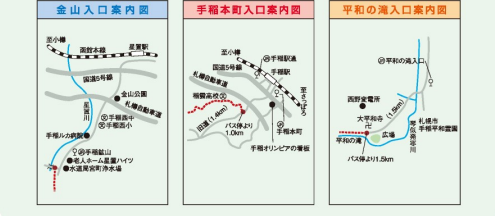
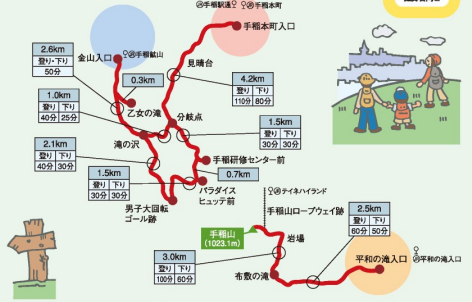


- 4 砥石山、標高826メートルの山頂につくられた歩道で、国保公園に囲まれ、歩道沿いに流れる清流を楽しめます。

札幌市みどりの推進部みどりの管理課
TEL: 011-211-2522 Fax: 011-211-2523
http://www.city.sapporo.jp/ryokuka/midori/shizen/rute/index.html

5 手稲山北尾根ルート 6 平和の滝～手稲山ルート

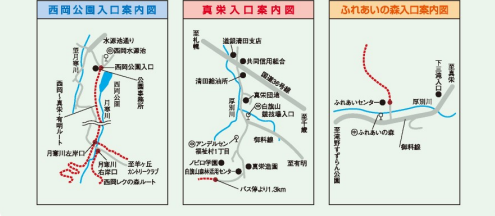
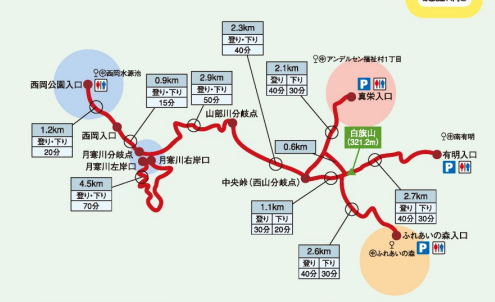
総距離
5 13.9km
6 5.5km
難関あり



- 5 手稲本町入口は、石狩平野と日本海の眺望を楽しみながら北尾根沿いを登ることが出来ます。金山入口は、深淵沿いを進む乙女の滝にも立ち寄ることが出来ます。
- 6 清流の音を聞きながら平和の滝から発る上流を渡ると、2.5キロメートルの平地から急な登りとなり、岩場では特に注意が必要です。途中の岩場には高山植物が咲き、春のあるコースです。また、山頂からの展望は格別です。

7 西岡～真栄・有明ルート 8 西岡レクの森ルート

総距離
7 16.4km
8 4.5km
家族連れ向き



- 7 丘陵地帯に造られた歩道で、西岡入口から山頂部まで湖原とシラカバ林が連なり、山頂部を過ぎると白山郡市街地帯(カマツマ林主体)に入ります。
- 8 園有林内のならかな起伏を利用した歩道で自然歩道西岡～真栄・有明ルートと接続しています。歩道周辺には樹齢30年以上の針葉樹が残り、月寒川沿いの溜池帯には木道が敷かれ、約1時間程度で完了出来ます。

公共交通機関のご案内

| ルート名 | 登山口名 | バス乗車場所 | 交通手段 | 路線番号 | 降車(停留所) | 登山口まで |
|-------------|--------|--------|------|---------|---------|------------|
| 円山 | 八十八ヶ所 | 円山公園駅 | 地下鉄 | 円山公園線 | 動物園前 | 0.7km(11分) |
| | | | バス | 円山公園線 | 動物園前 | 0.7km(11分) |
| 藻岩山 | 慈恵会病院 | 慈恵会病院 | 地下鉄 | 中央公園線 | 藻岩山 | 0.2km(5分) |
| | | | 地下鉄 | 中央公園線 | 藻岩山 | 0.2km(5分) |
| | | | 地下鉄 | 藻岩山線 | 藻岩山 | 0.2km(5分) |
| 旭山記念公園 | 旭山公園駅 | 旭山公園駅 | バス | 旭山公園線 | 旭山公園 | 0.2km(5分) |
| | | | バス | 旭山公園線 | 旭山公園 | 0.2km(5分) |
| 市民スキー場 | 市民スキー場 | 市民スキー場 | バス | 市民スキー場線 | 市民スキー場 | 0.2km(5分) |
| | | | バス | 市民スキー場線 | 市民スキー場 | 0.2km(5分) |
| 北の沢 | 北の沢 | 北の沢 | バス | 北の沢線 | 北の沢 | 1.5km(23分) |
| | | | バス | 北の沢線 | 北の沢 | 1.5km(23分) |
| 小針峠 | 小針峠 | 小針峠 | バス | 小針峠線 | 小針峠 | 0.8km(14分) |
| | | | バス | 小針峠線 | 小針峠 | 0.8km(14分) |
| 三角山～盤渓 | 三角山 | 三角山 | バス | 三角山線 | 三角山 | 0.8km(14分) |
| | | | バス | 三角山線 | 三角山 | 0.8km(14分) |
| 中の沢～小針峠・源八沢 | 中の沢 | 中の沢 | バス | 中の沢線 | 中の沢 | 0.8km(14分) |
| | | | バス | 中の沢線 | 中の沢 | 0.8km(14分) |
| 手稲山北尾根 | 手稲山 | 手稲山 | バス | 手稲山線 | 手稲山 | 0.4km(6分) |
| | | | バス | 手稲山線 | 手稲山 | 0.4km(6分) |
| 手稲本町 | 手稲本町 | 手稲本町 | バス | 手稲本町線 | 手稲本町 | 1.0km(16分) |
| | | | バス | 手稲本町線 | 手稲本町 | 1.0km(16分) |
| 平和の滝～手稲山 | 平和の滝 | 平和の滝 | バス | 平和の滝線 | 平和の滝 | 1.8km(29分) |
| | | | バス | 平和の滝線 | 平和の滝 | 1.8km(29分) |
| 西岡～真栄 | 西岡 | 西岡 | バス | 西岡線 | 西岡 | 1.4km(21分) |
| | | | バス | 西岡線 | 西岡 | 1.4km(21分) |
| 西岡レクの森 | 西岡 | 西岡 | バス | 西岡線 | 西岡 | 2.1km(32分) |
| | | | バス | 西岡線 | 西岡 | 2.1km(32分) |

さっぽろ 自然歩道ガイドマップ

札幌市みどりの推進部みどりの管理課

TEL: 011-211-2522 Fax: 011-211-2523

http://www.city.sapporo.jp/ryokuka/midori/shizen/rute/index.html