

# 指 定 道 路 調 書 そ の 1

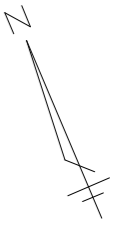
|                   |   |                   |          |           |             |
|-------------------|---|-------------------|----------|-----------|-------------|
| 整理番号              | 豊平54  | 指定道路図対照番号         |          | 指定道路の種類   | 5号道路        |
| 指定の年月日            | 昭和35年10月18日   | 指定道路の延長           | 52.243 m | 指定道路の幅員   | 4.0 ~ 6.0 m |
| 指定道路の位置           | 札幌市豊平区平岸1条20丁目 17番66ほか<br><br><div style="text-align: right; font-size: small;">地番が複数ある場合は代表地番を記載</div> |                   |          |           |             |
| 申請者の氏名            | 防衛庁札幌建部長 村 田 健  |                   |          | 都市計画区域の区分 | 市街化区域       |
| 水平距離指定の年月日        |   | 水平距離指定に係る道路の部分の延長 | m        | 水平距離      | m           |
| 水平距離指定に係る道路の部分の位置 |   |                   |          |           |             |
| その他               | 平成24年(2012年)1月1日 作成<br>平成29年(2017年)11月 更新   |                   |          |           |             |

指定道路調書その2

|       |                        |     |                |
|-------|------------------------|-----|----------------|
| 指定番号  | 豊平第54号(指定第4033号変更)     | 申請地 | 札幌市豊平区平岸1条20丁目 |
| 指定年月日 | 昭和35年10月18日            | 地番  | 17番66ほか        |
| 道路の種類 | 建築基準法第42条第1項第5号        | 幅員  | 4.0~6.0m       |
| 図郭番号  | 12-09                  | 延長  | 52.243m        |
| 備考    | 土地の位置及び形状は概略を記載したものです。 |     |                |

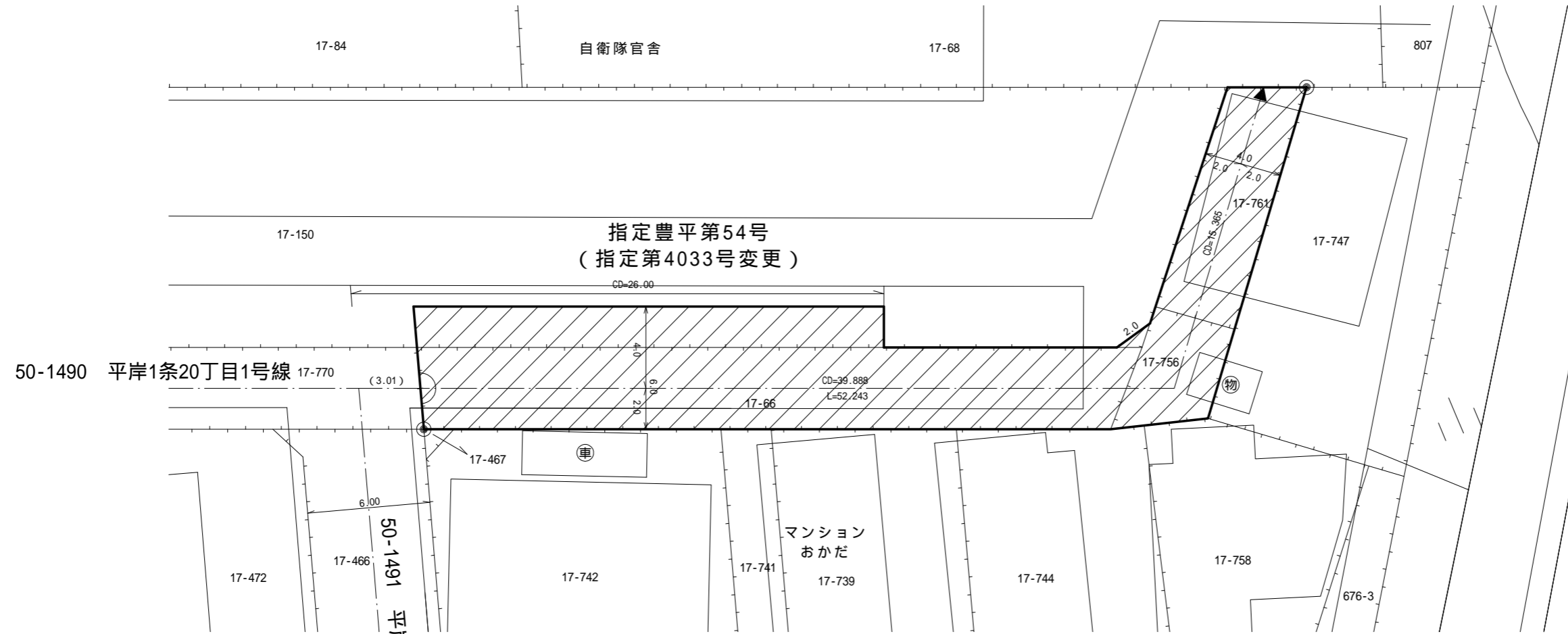
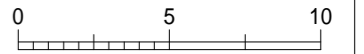
豊平区

平岸1条20丁目



縮尺 1/250

スケールサイズ

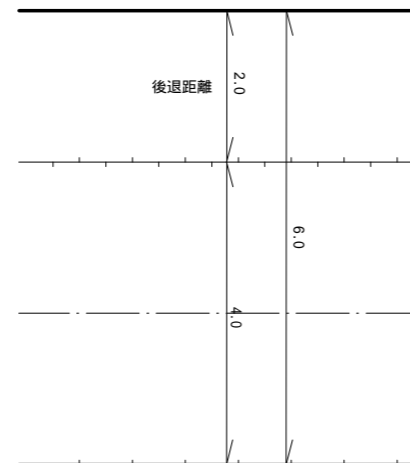


50-1490 平岸1条20丁目1号線 17-770

50-1491 平岸1条20丁目2号線

拡大図

縮尺 1/100



凡例

- 指定道路
- 既設境界標
- 筆界
- 起終点

平成29年11月 更新

|      |             |
|------|-------------|
| 作成日  | 平成24年 1月    |
| 作成機関 | 札幌市都市局建築指導部 |