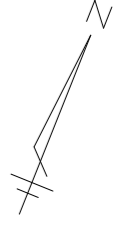


指 定 道 路 調 書 そ の 1

整理番号	9873	指定道路図対照番号		指定道路の種類	5号道路
指定の年月日	平成23年11月25日	指定道路の延長	4.02 m	指定道路の幅員	5.1 ~ 7.921 m
指定道路の位置	札幌市手稲区前田6条7丁目 1番33、1番35 <div style="text-align: right;">地番が複数ある場合は代表地番を記載</div>				
申請者の氏名	吉本 和寿			都市計画区域の区分	市街化区域
水平距離指定の年月日		水平距離指定に係る道路の部分の延長	m	水平距離	m
水平距離指定に係る道路の部分の位置					
その他	平成24年(2012年)12月1日 作成				

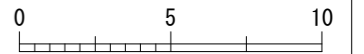
指定道路調書その2

指定番号	第9873号	申請地	札幌市手稲区前田6条7丁目
指定年月日	平成23年11月25日	地番	1番33、1番35
道路の種類	建築基準法第42条第1項第5号	幅員	5.100 ~ 7.921 m
図郭番号	04-05	延長	4.020 m
備考	土地の位置及び形状は概略を記載したものです。		



縮尺 1/250

スケールサイズ



手稲区
前田6条8丁目

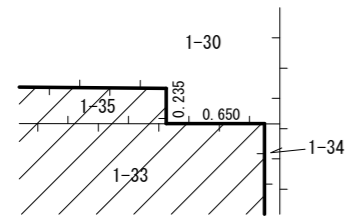
指定第9873号

75-2863 前田92号線

手稲区
前田6条7丁目

拡大図

縮尺 1/50



凡例

- 指定道路
- 既設境界標
- 筆界
- 起終点

作成日	平成29年11月
作成機関	札幌市都市局建築指導部