

指 定 道 路 調 書 そ の 1

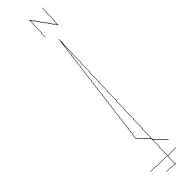
整理番号	9819	指定道路図対照番号		指定道路の種類	5号道路
指定の年月日	平成22年12月24日	指定道路の延長	53.57 m	指定道路の幅員	9.35 ~ 11.89 m
指定道路の位置	札幌市手稲区宮の沢6条2丁目 323番22 <div style="text-align: right;">地番が複数ある場合は代表地番を記載</div>				
申請者の氏名				都市計画区域の区分	市街化区域
水平距離指定の年月日		水平距離指定に係る道路の部分の延長	m	水平距離	m
水平距離指定に係る道路の部分の位置					
その他	平成26年(2014年)1月1日 作成 平成29年(2017年)11月 更新				

指定道路調書その2

指定番号	第9819号	申請地	札幌市手稲区西宮の沢6条2丁目
指定年月日	平成22年12月24日	地番	323番22ほか
道路の種類	建築基準法第42条第1項第5号	幅員	9.35~11.89m
図郭番号	06-05	延長	53.57m
備考	土地の位置及び形状は概略を記載したものです。		

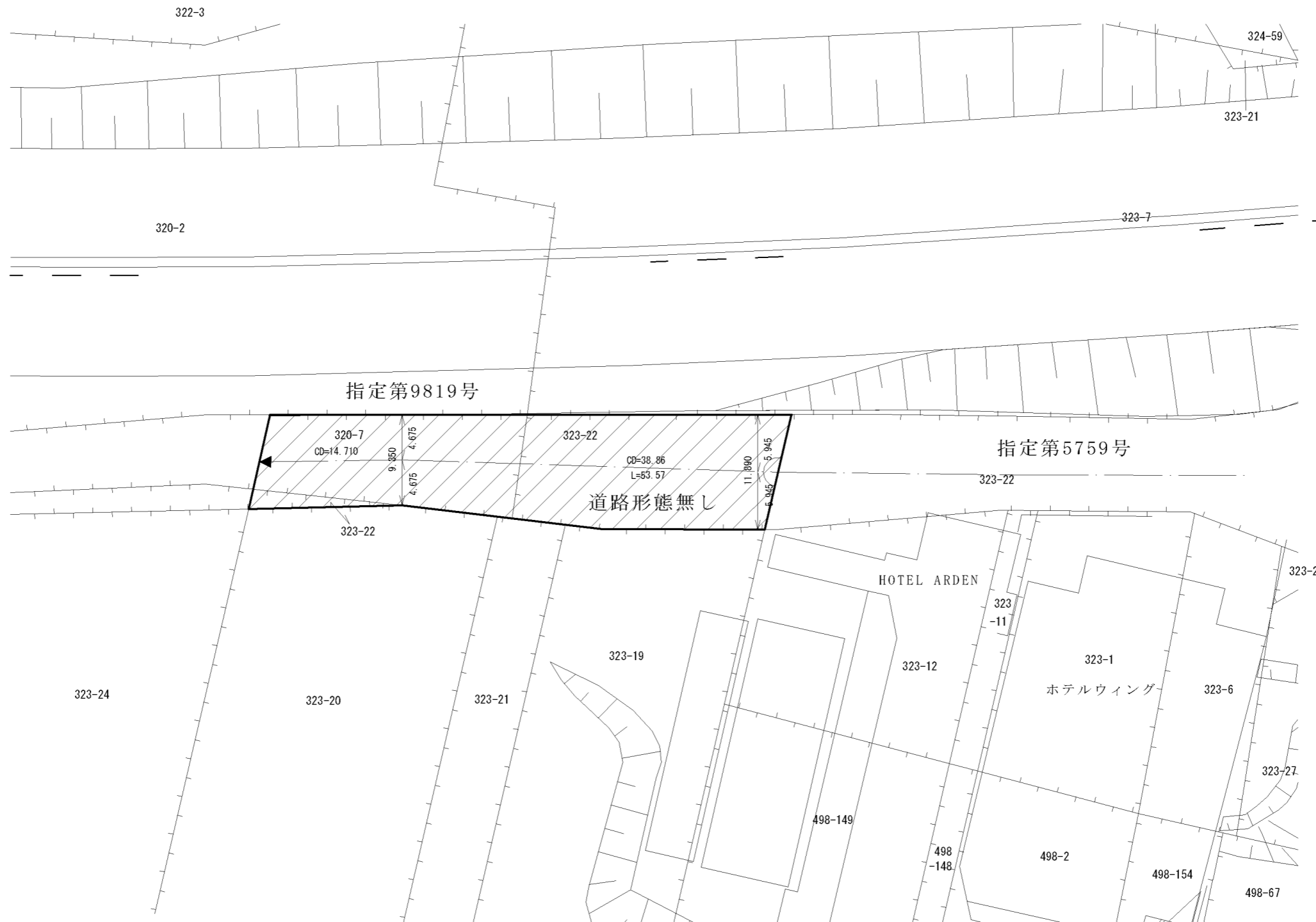

手稲区

西宮の沢5条2丁目



縮尺 1/500

スケールサイズ







西宮の沢6条2丁目

平成29年11月 更新

作成日	平成26年 1月
作成機関	札幌市都市局建築指導部

凡例

-  指定道路
-  既設境界標
-  筆界
-  起終点