

指 定 道 路 調 書 そ の 1

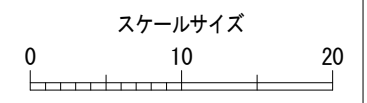
整理番号	977	指定道路図対照番号		指定道路の種類	5号道路
指定の年月日	昭和25年11月22日	指定道路の延長	62.063 m	指定道路の幅員	5.45 m
指定道路の位置	札幌市中央区南24条西7丁目 1097番5 <div style="text-align: right;">地番が複数ある場合は代表地番を記載</div>				
申請者の氏名	周 佐 陽 之 助			都市計画区域の区分	市街化区域
水平距離指定の年月日		水平距離指定に係る道路の部分の延長	m	水平距離	m
水平距離指定に係る道路の部分の位置					
その他	平成24年(2012年)1月1日 作成				

指定道路調書その2

指定番号	第977号	申請地	札幌市中央区南24条西7丁目
指定年月日	昭和25年11月22日	地番	1097番5
道路の種類	建築基準法第42条第1項第5号	幅員	5.45 m
図郭番号	11-09	延長	62.063 m
備考	土地の位置及び形状は概略を記載したものです。		

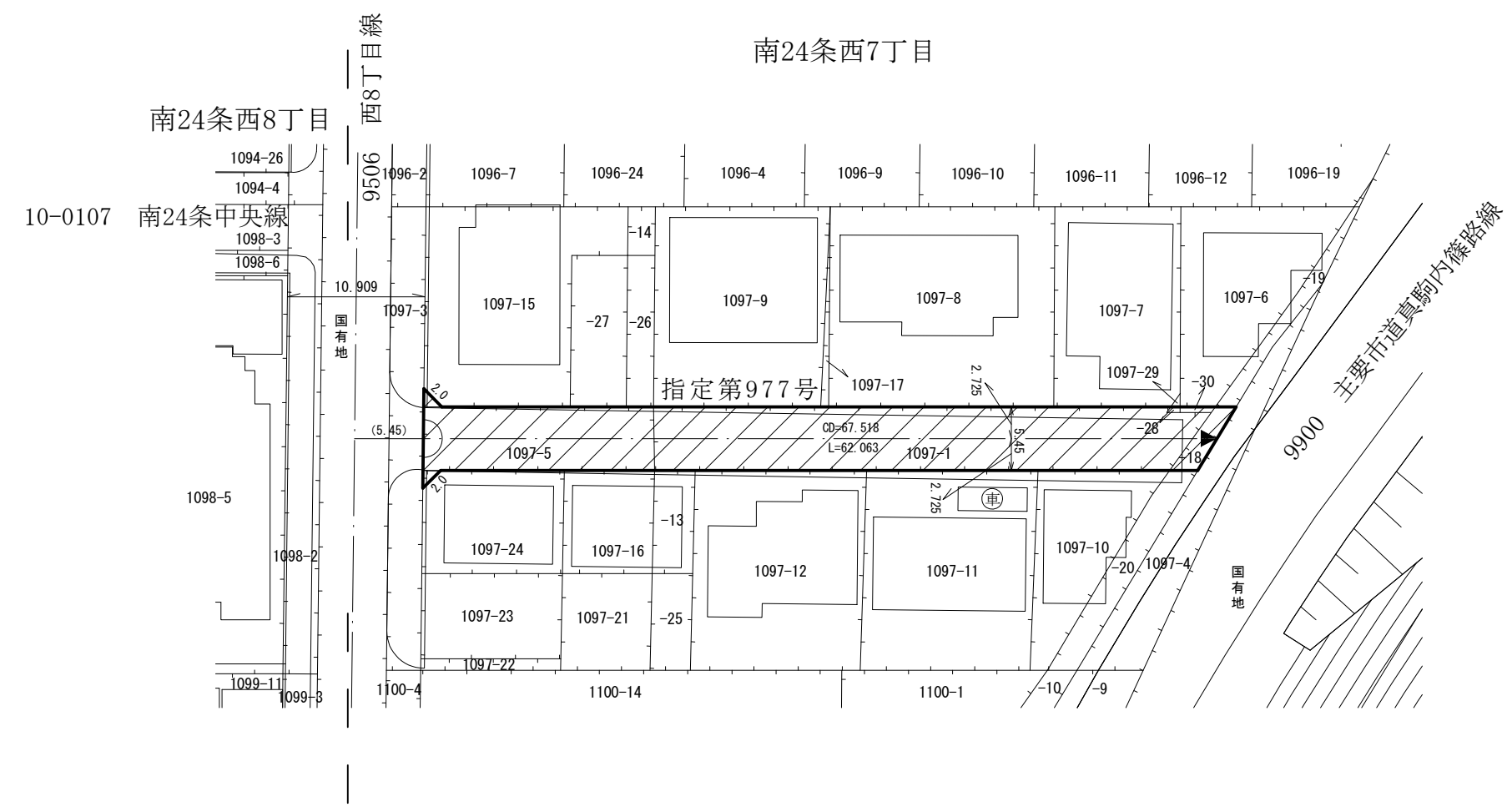


縮尺 1/500







中央区

南24条西7丁目



凡例

-  指定道路
-  既設境界標
-  筆界
-  起終点

作成日 平成24年 1月
 作成機関 札幌市都市局建築指導部