

指 定 道 路 調 書 そ の 1

整理番号	9711	指定道路図対照番号		指定道路の種類	5号道路
指定の年月日	平成21年2月2日	指定道路の延長	92.389 m	指定道路の幅員	6 m
指定道路の位置	札幌市西区西野2条8丁目 122番7 <div style="text-align: right;">地番が複数ある場合は代表地番を記載</div>				
申請者の氏名	(株)ランドビジョン 代表取締役 古 澤 政 治			都市計画区域の区分	市街化区域
水平距離指定の年月日		水平距離指定に係る道路の部分の延長	m	水平距離	m
水平距離指定に係る道路の部分の位置					
その他	平成26年(2014年)1月1日 作成				

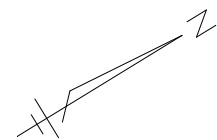
指定道路調書その2

指定番号	第9711号	申請地	札幌市西区西野2条8丁目
指定年月日	平成21年2月2日	地番	122番7
道路の種類	建築基準法第42条第1項第5号	幅員	6.000m
図郭番号	07-06	延長	92.389m
備考	土地の位置及び形状は概略を記載したものです。		

西区

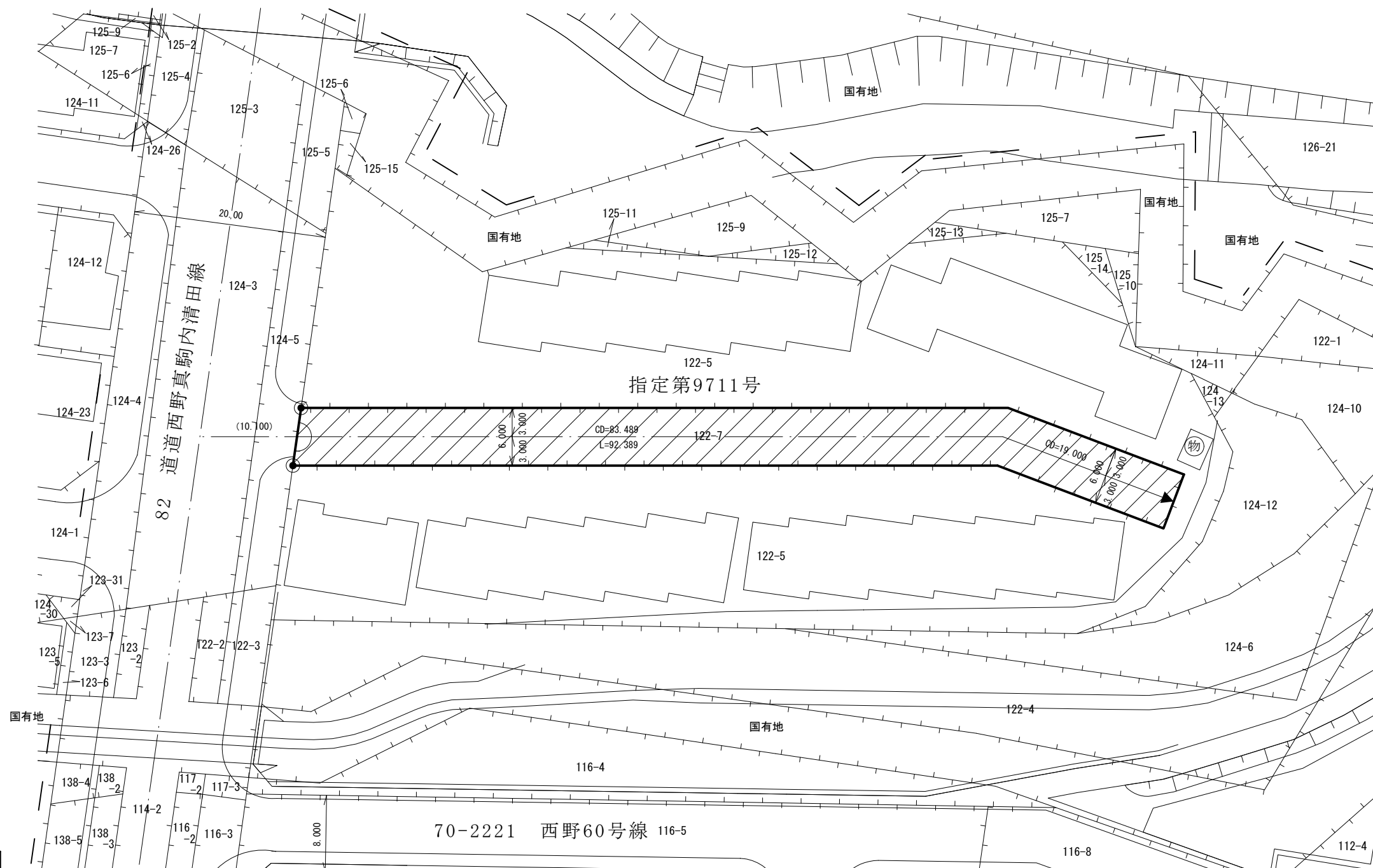
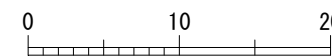
西野2条9丁目

西野3条8丁目







縮尺 1/500

スケールサイズ



凡例

-  指定道路
-  既設境界標
-  筆界
-  起終点

作成日	平成26年1月
作成機関	札幌市都市局建築指導部