

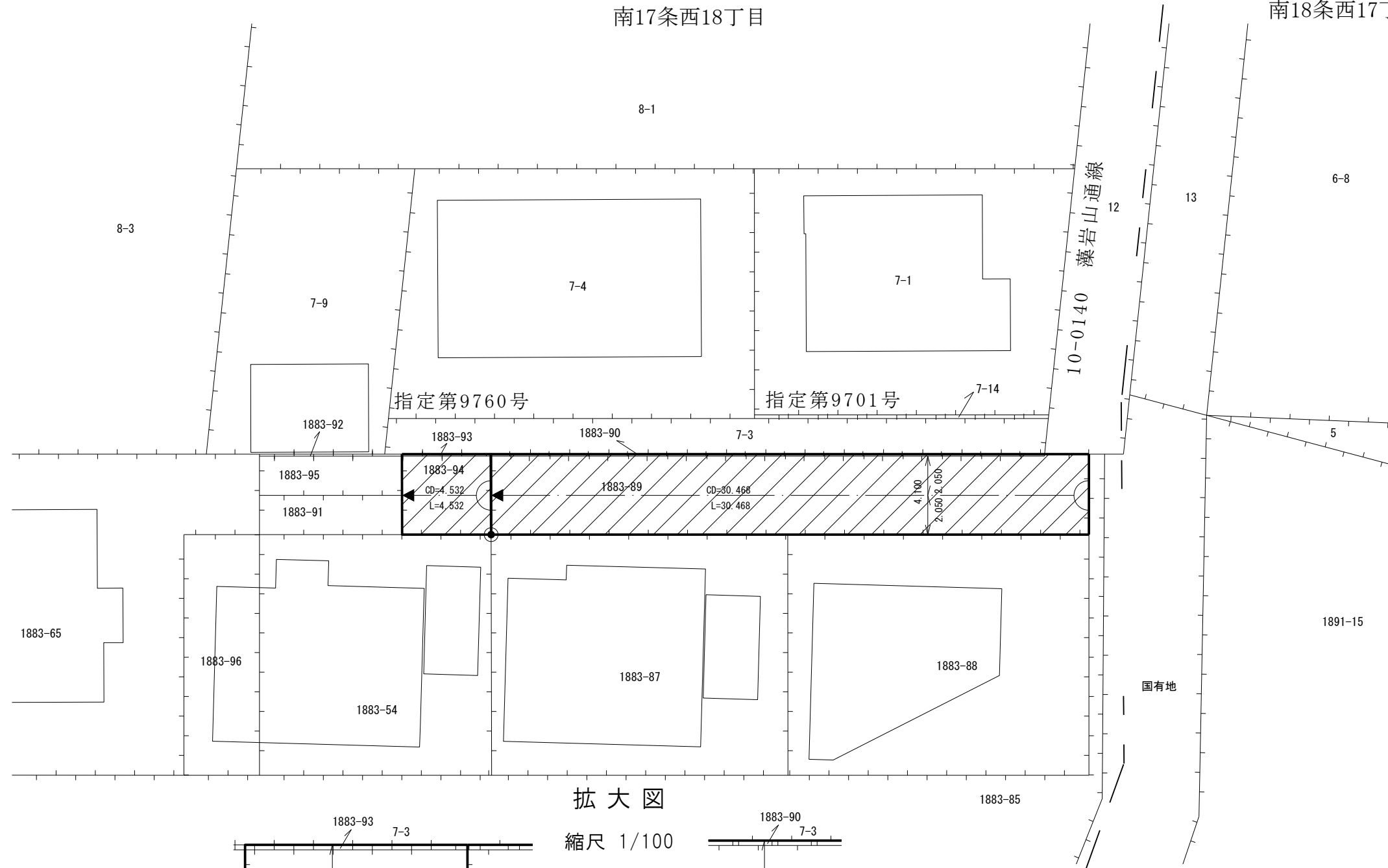
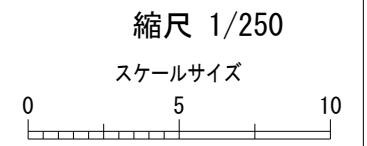
指定道路調書 その1

整理番号	9701	指定道路図対照番号		指定道路の種類	5号道路
指定の年月日	平成20年12月22日	指定道路の延長	30.468m	指定道路の幅員	4.100m
指定道路の位置	札幌市中央区南17条西18丁目1883番89ほか <div style="text-align: right; font-size: small;">※地番が複数ある場合は代表地番を記載</div>				
申請者の氏名	株式会社 札幌 代表取締役 平田 勝			都市計画区域の区分	市街化区域
水平距離指定の年月日		水平距離指定に係る道路の部分の延長	m	水平距離	m
水平距離指定に係る道路の部分の位置					
その他	平成25年(2013年)1月1日作成 平成29年(2017年)11月 更新 令和元年(2019年)12月 更新				

指定道路調書その2			指定道路調書その2				
指定番号	第9701号	申請地	札幌市中央区南17条西18丁目	指定番号	第9760号	申請地	札幌市中央区南17条西18丁目
指定年月日	平成20年12月22日	地番	1883番89ほか	指定年月日	平成21年11月11日	地番	1883番94ほか
道路の種類	建築基準法第42条第1項第5号	幅員	4.100 m	道路の種類	建築基準法第42条第1項第5号	幅員	4.100 m
図郭番号	11-08	延長	30.468m	図郭番号	11-08	延長	4.532m
備考	指定第10183号変 土地の位置及び形状は概略を記載したものです。			備考	指定第10183号変 土地の位置及び形状は概略を記載したものです。		

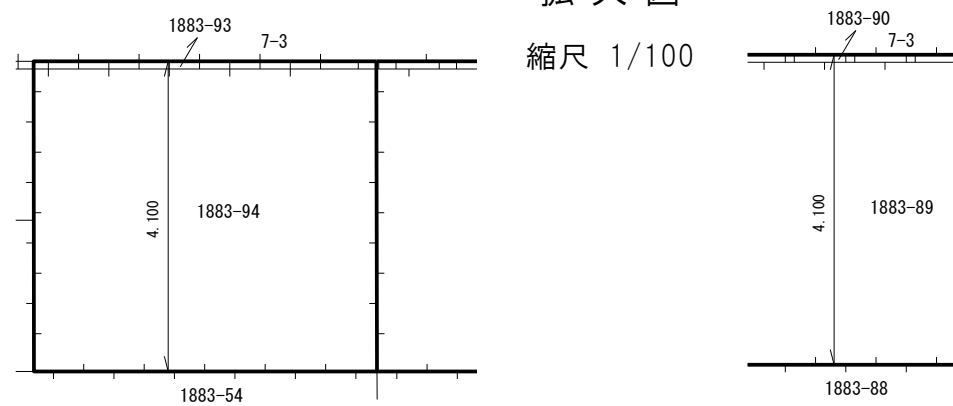
中央区
南17条西18丁目

南18条西17丁目



拡大図

縮尺 1/100



凡例	
	指定道路
	既設境界標
	筆界
	起終点

令和元年12月 更新
平成29年11月 更新

作成日	平成25年 1月
作成機関	札幌市都市局建築指導部