

# 指 定 道 路 調 書 そ の 1

|                   |  |                   |         |           |       |
|-------------------|--|-------------------|---------|-----------|-------|
| 整理番号              | 9066   | 指定道路図対照番号         |         | 指定道路の種類   | 5号道路  |
| 指定の年月日            | 平成15年11月19日  | 指定道路の延長           | 0.902 m | 指定道路の幅員   | 6 m   |
| 指定道路の位置           | 札幌市豊平区月寒西1条7丁目 389番19の内ほか<br><div style="text-align: right; font-size: small;">地番が複数ある場合は代表地番を記載</div> |                   |         |           |       |
| 申請者の氏名            | ミサワホーム北海道(株) 代表取締役 岩 淵 宣 昌   |                   |         | 都市計画区域の区分 | 市街化区域 |
| 水平距離指定の年月日        |  | 水平距離指定に係る道路の部分の延長 | m       | 水平距離      | m     |
| 水平距離指定に係る道路の部分の位置 |  |                   |         |           |       |
| その他               | 平成26年(2014年)1月1日 作成<br>平成29年(2017年)11月 更新  |                   |         |           |       |

指定道路調書その2

|       |                        |     |                |
|-------|------------------------|-----|----------------|
| 指定番号  | 第9066号                 | 申請地 | 札幌市豊平区月寒西1条7丁目 |
| 指定年月日 | 平成15年11月19日            | 地番  | 389番19の内ほか     |
| 道路の種類 | 建築基準法第42条第1項第5号        | 幅員  | 6.00 m         |
| 図郭番号  | 11-11                  | 延長  | 0.902 m        |
| 備考    | 土地の位置及び形状は概略を記載したものです。 |     |                |

豊平区  
月寒西1条7丁目



縮尺 1/250

スケールサイズ



50-0069 月寒7丁目西3号線

50-0021 月寒西岡線

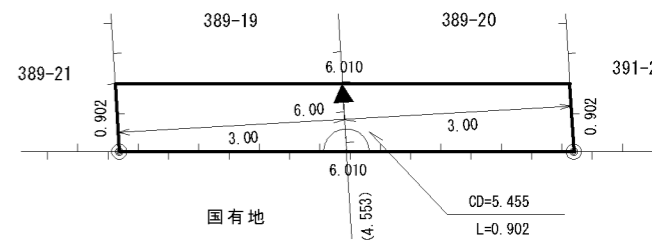
指定第9066号

50-3388 月寒西2条7丁目1号線

月寒西2条7丁目

平和公園  
国有地





拡大図 S=1/100



平成29年11月 更新

|      |             |
|------|-------------|
| 作成日  | 平成26年 1月    |
| 作成機関 | 札幌市都市局建築指導部 |

凡例

-  指定道路
-  既設境界標
-  筆界
-  起終点