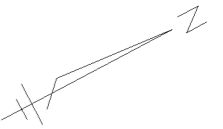


指 定 道 路 調 書 そ の 1

整理番号	9064	指定道路図対照番号		指定道路の種類	5号道路
指定の年月日	平成15年11月12日	指定道路の延長	52.753 m	指定道路の幅員	4 m
指定道路の位置	札幌市白石区栄通19丁目 554番425の内ほか <div style="text-align: right; font-size: small;">地番が複数ある場合は代表地番を記載</div>				
申請者の氏名	榊 キ サ			都市計画区域の区分	市街化区域
水平距離指定の年月日		水平距離指定に係る道路の部分の延長	m	水平距離	m
水平距離指定に係る道路の部分の位置					
その他	平成26年(2014年)1月1日 作成 平成29年(2017年)11月 更新				

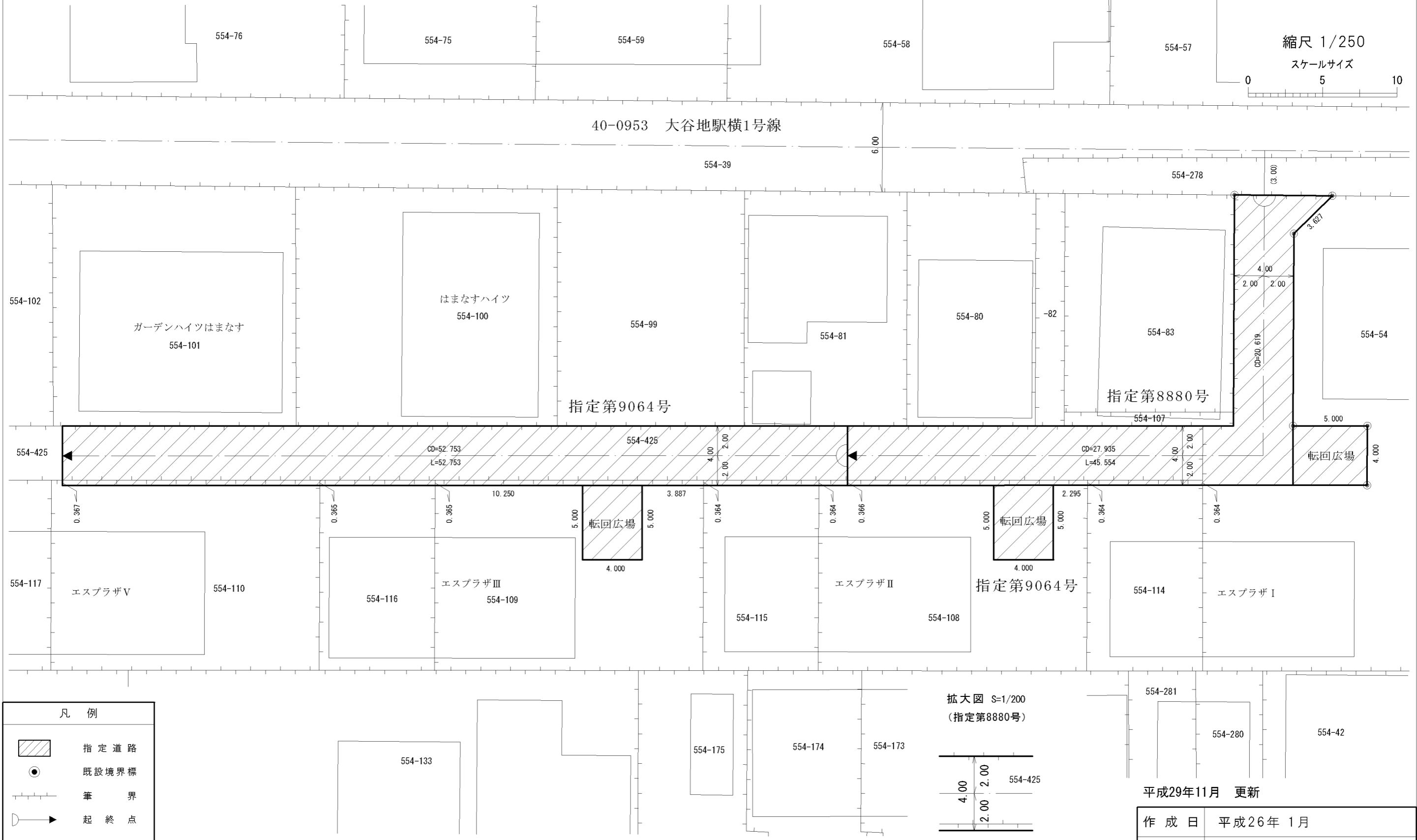
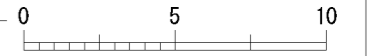
指定道路調書その2				指定道路調書その2			
指定番号	第8880号	申請地	札幌市白石区栄通19丁目	指定番号	第9064号	申請地	札幌市白石区栄通19丁目
指定年月日	平成14年5月20日	地番	554番54の内ほか	指定年月日	平成15年11月12日	地番	554番425の内ほか
道路の種類	建築基準法第42条第1項第5号	幅員	4.00 m	道路の種類	建築基準法第42条第1項第5号	幅員	4.00 m
図郭番号	12-13	延長	45.554 m	図郭番号	12-13	延長	52.753 m
備考	土地の位置及び形状は概略を記載したものです。			備考	土地の位置及び形状は概略を記載したものです。		

白石区
栄通19丁目



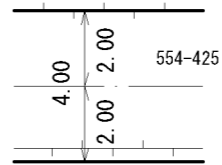
縮尺 1/250

スケールサイズ



凡例	
	指定道路
	既設境界標
	筆界
	起終点

拡大図 S=1/200
(指定第8880号)



平成29年11月 更新

作成日	平成26年1月
作成機関	札幌市都市局建築指導部