

# 指 定 道 路 調 書 そ の 1

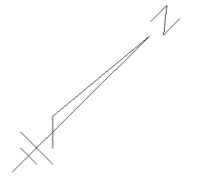
整理番号	8961	指定道路図対照番号		指定道路の種類	5号道路
指定の年月日	平成14年12月26日	指定道路の延長	51.504 m	指定道路の幅員	4 m
指定道路の位置	札幌市手稲区富丘3条7丁目 5番4  <div style="text-align: right; font-size: small;">地番が複数ある場合は代表地番を記載</div>				
申請者の氏名	札幌市長 桂 信 雄			都市計画区域の区分	市街化区域
水平距離指定の年月日		水平距離指定に係る道路の部分の延長	m	水平距離	m
水平距離指定に係る道路の部分の位置					
その他	平成26年(2014年)1月1日 作成 平成28年(2016年)12月、平成29年(2017年)11月 更新				

指定道路調書その2

指定番号	第8961号	申請地	札幌市手稲区富丘3条7丁目
指定年月日	平成14年12月26日	地番	5番4
道路の種類	建築基準法第42条第1項第5号	幅員	4.000m
図郭番号	05-05	延長	51.504m
備考	土地の位置及び形状は概略を記載したものです。		

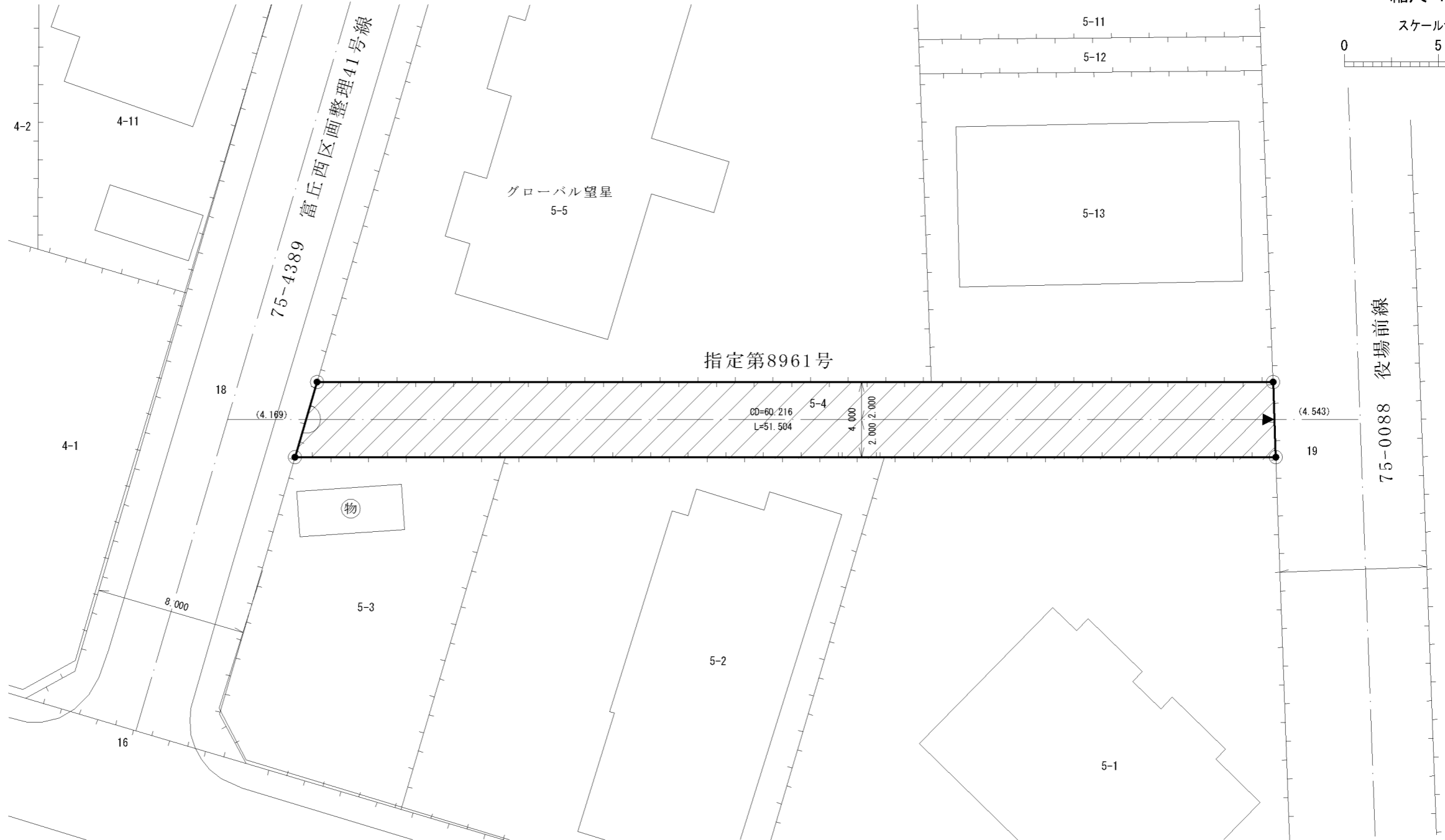
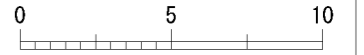
※第8961号で現存道路第316号廃止

手稲区  
富丘3条7丁目







縮尺 1/250

スケールサイズ



凡例

-  指定道路
-  既設境界標
-  筆界
-  起終点

平成29年11月 更新  
平成28年12月 更新

作成日	平成26年 1月
作成機関	札幌市都市局建築指導部