

指 定 道 路 調 書 そ の 1

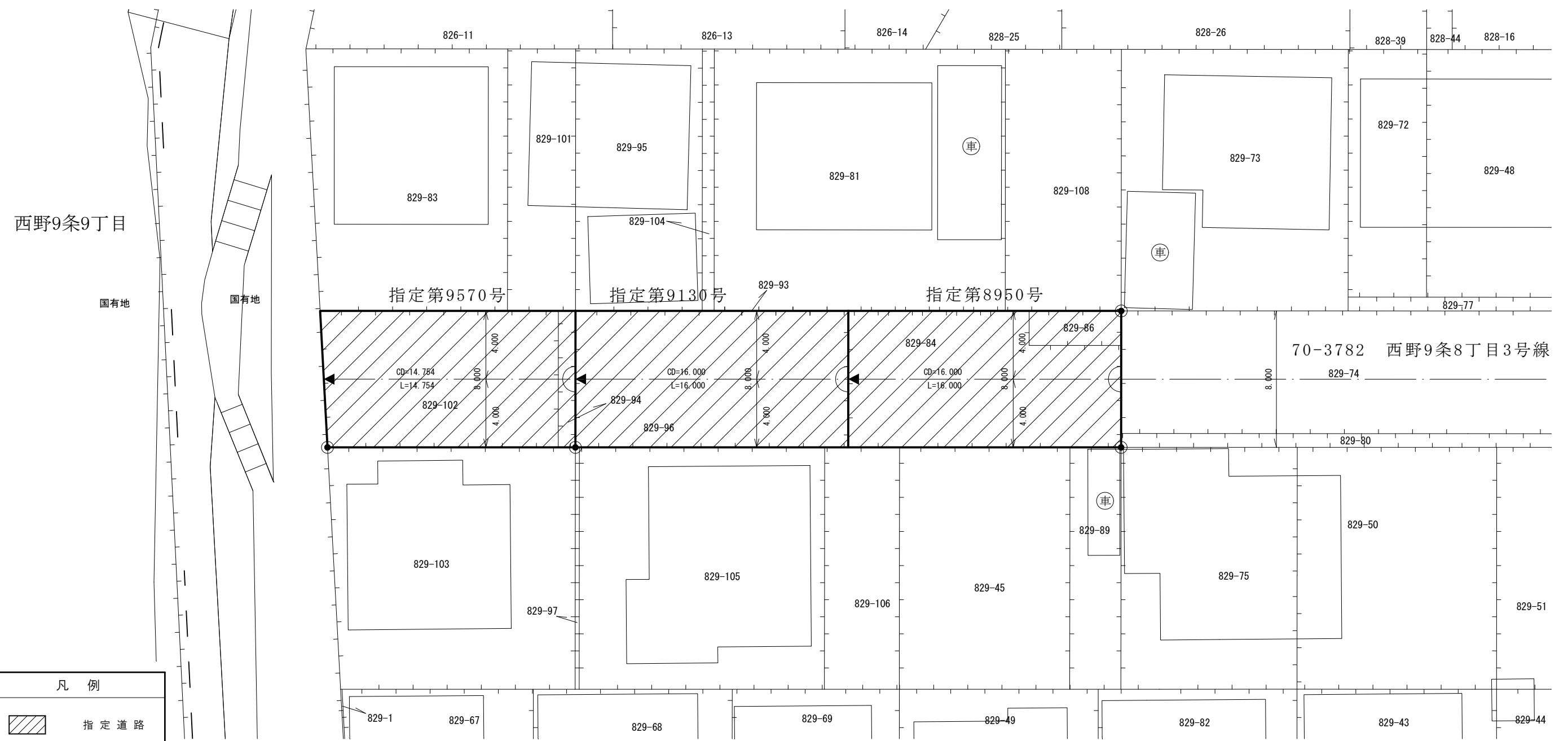
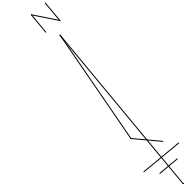
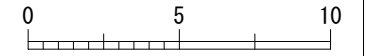
整理番号	8950	指定道路図対照番号		指定道路の種類	5号道路
指定の年月日	平成14年11月29日	指定道路の延長	16 m	指定道路の幅員	8 m
指定道路の位置	札幌市西区西野9条8丁目 829番84ほか <div style="text-align: right;">地番が複数ある場合は代表地番を記載</div>				
申請者の氏名	郷 家 長 一			都市計画区域の区分	市街化区域
水平距離指定の年月日		水平距離指定に係る道路の部分の延長	m	水平距離	m
水平距離指定に係る道路の部分の位置					
その他	平成26年(2014年)1月1日 作成				

指定道路調書その2			指定道路調書その2			指定道路調書その2					
指定番号	第8950号	申請地	札幌市西区西野9条8丁目	指定番号	第9130号	申請地	札幌市西区西野9条8丁目	指定番号	第9570号	申請地	札幌市西区西野9条8丁目
指定年月日	平成14年11月29日	地番	829番84ほか	指定年月日	平成16年6月17日	地番	829番96ほか	指定年月日	平成20年6月13日	地番	829番102ほか
道路の種類	建築基準法第42条第1項第5号	幅員	8.000m	道路の種類	建築基準法第42条第1項第5号	幅員	8.000m	道路の種類	建築基準法第42条第1項第5号	幅員	8.000m
図郭番号	08-05	延長	16.000m	図郭番号	08-05	延長	16.000m	図郭番号	08-05	延長	14.754m
備考	土地の位置及び形状は概略を記載したものです。			備考	土地の位置及び形状は概略を記載したものです。			備考	土地の位置及び形状は概略を記載したものです。		

西区
西野9条8丁目

縮尺 1/250

スケールサイズ



西野9条9丁目

国有地

国有地

凡例	
	指定道路
	既設境界標
	筆界
	起終点

作成日	平成26年1月
作成機関	札幌市都市局建築指導部