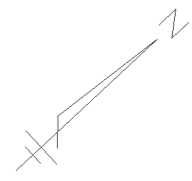


指 定 道 路 調 書 そ の 1

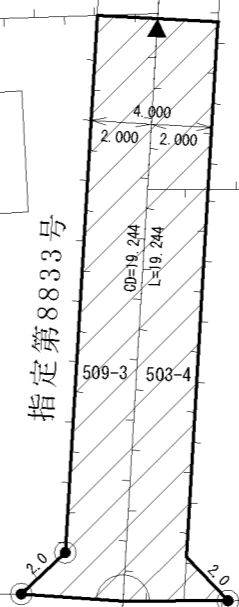
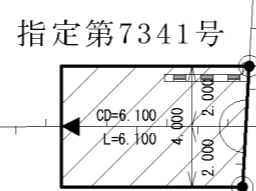
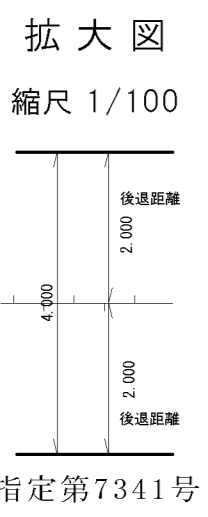
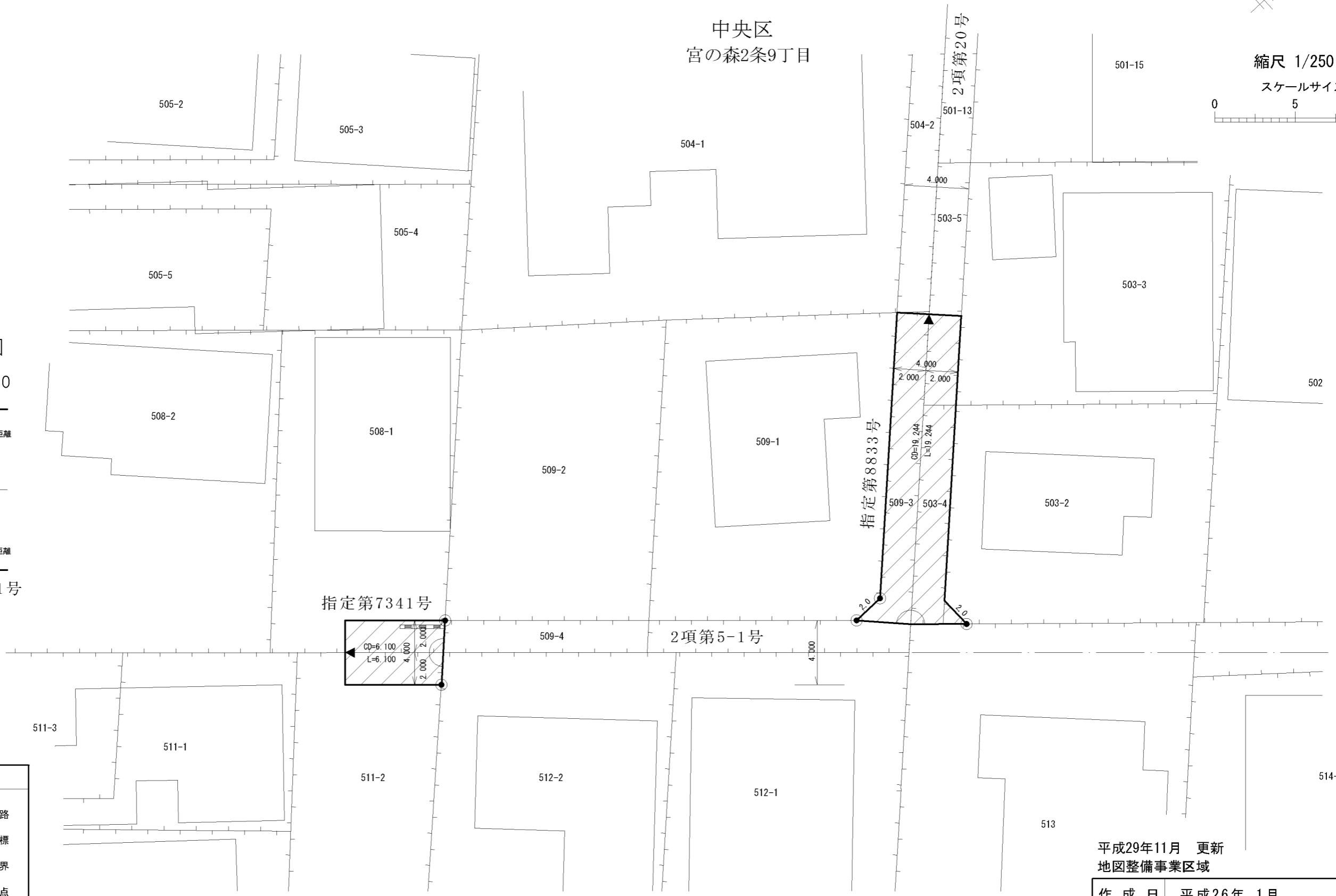
整理番号	8833	指定道路図対照番号		指定道路の種類	5号道路
指定の年月日	平成13年12月6日	指定道路の延長	19.244 m	指定道路の幅員	4 m
指定道路の位置	<p>札幌市中央区宮の森2条9丁目 503番5の内ほか この指定道路調書は「位置づけ参考資料」(詳しくは札幌市建築指導部のHPを参照)に基づき作成したものです。位置について疑義がある場合は、札幌市役所2階2番窓口へお問い合わせください。</p> <p style="text-align: right;">地番が複数ある場合は代表地番を記載</p>				
申請者の氏名	塚 田 厚 子			都市計画区域の区分	市街化区域
水平距離指定の年月日		水平距離指定に係る道路の部分の延長	m	水平距離	m
水平距離指定に係る道路の部分の位置					
その他	平成26年(2014年)1月1日 作成 平成29年(2017年)11月 更新				

指定道路調書その2				指定道路調書その2			
指定番号	第7341号	申請地	札幌市中央区宮の森2条9丁目	指定番号	第8833号	申請地	札幌市中央区宮の森2条9丁目
指定年月日	平成1年2月1日	地番	508番1の内ほか	指定年月日	平成13年12月6日	地番	503番5の内ほか
道路の種類	建築基準法第42条第1項第5号	幅員	4.00 m	道路の種類	建築基準法第42条第1項第5号	幅員	4.000 m
図郭番号	09-07	延長	6.10 m	図郭番号	09-07	延長	19.244 m
備考	土地の位置及び形状は概略を記載したものです。			備考	土地の位置及び形状は概略を記載したものです。		



縮尺 1/250
スケールサイズ
0 5 10

中央区
宮の森2条9丁目



凡例

	指定道路
	既設境界標
	筆界
	起終点

平成29年11月 更新
地図整備事業区域

作成日	平成26年 1月
作成機関	札幌市都市局建築指導部