

# 指 定 道 路 調 書 そ の 1

整理番号	8708	指定道路図対照番号		指定道路の種類	5号道路
指定の年月日	平成12年12月6日	指定道路の延長	17.7 m	指定道路の幅員	4 m
指定道路の位置	札幌市東区北10条東10丁目 17番17ほか  <div style="text-align: right;">地番が複数ある場合は代表地番を記載</div>				
申請者の氏名	江 上 さ ち			都市計画区域の区分	市街化区域
水平距離指定の年月日		水平距離指定に係る道路の部分の延長	m	水平距離	m
水平距離指定に係る道路の部分の位置					
その他	平成26年(2014年)1月1日 作成 平成29年(2017年)11月 更新				

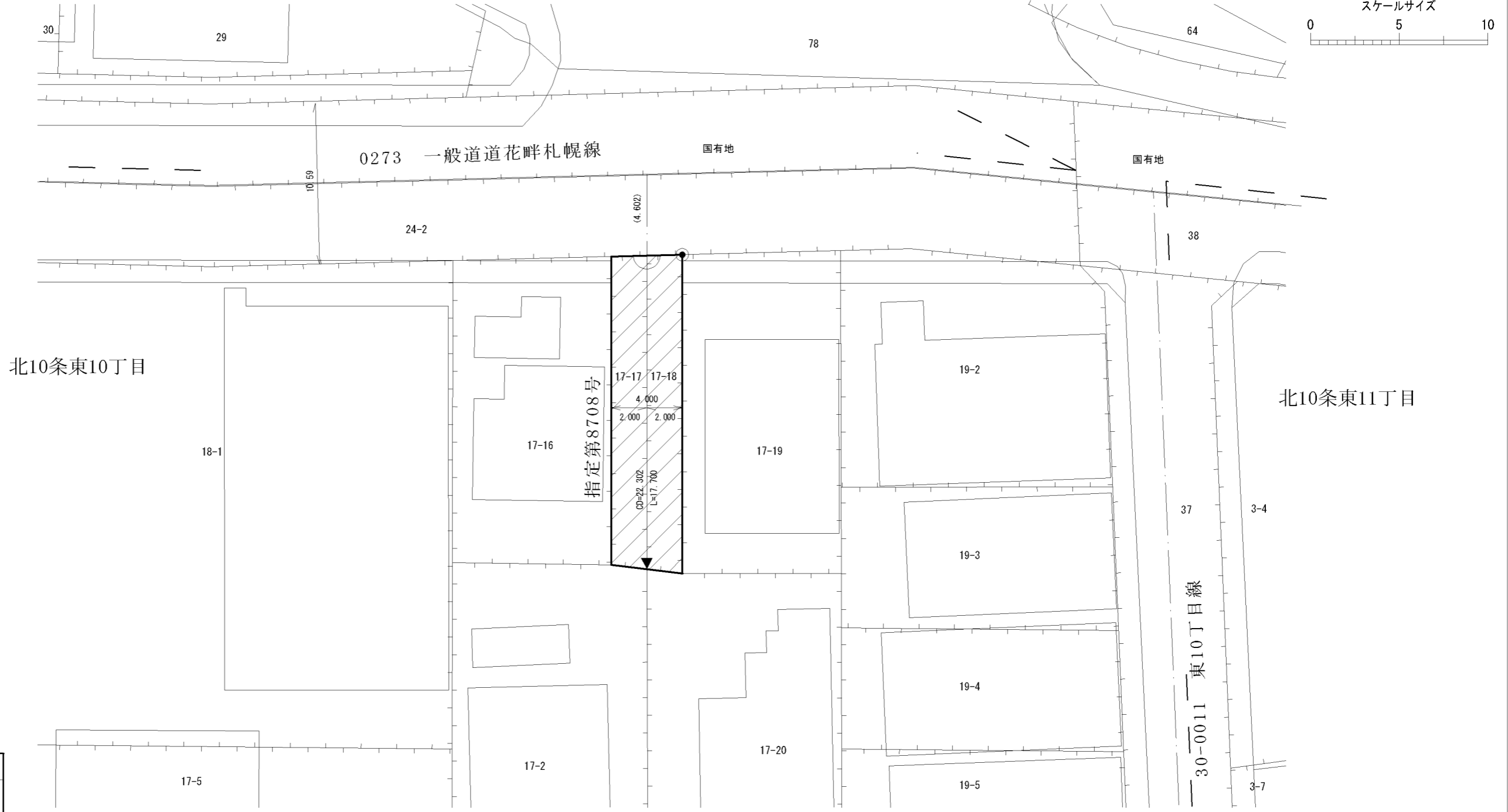
指定道路調書その2

指定番号	第8708号	申請地	札幌市東区北10条東10丁目
指定年月日	平成12年12月6日	地番	17番17ほか
道路の種類	建築基準法第42条第1項第5号	幅員	4.000m
図郭番号	08-10	延長	17.700m
備考	土地の位置及び形状は概略を記載したものです。		

東区

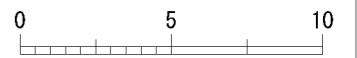
北11条東10丁目

北10条東9丁目



縮尺 1/250





スケールサイズ



北10条東10丁目

北10条東11丁目

凡例

-  指定道路
-  既設境界標
-  筆界
-  起終点

平成29年11月 更新

作成日	平成26年 1月
作成機関	札幌市都市局建築指導部