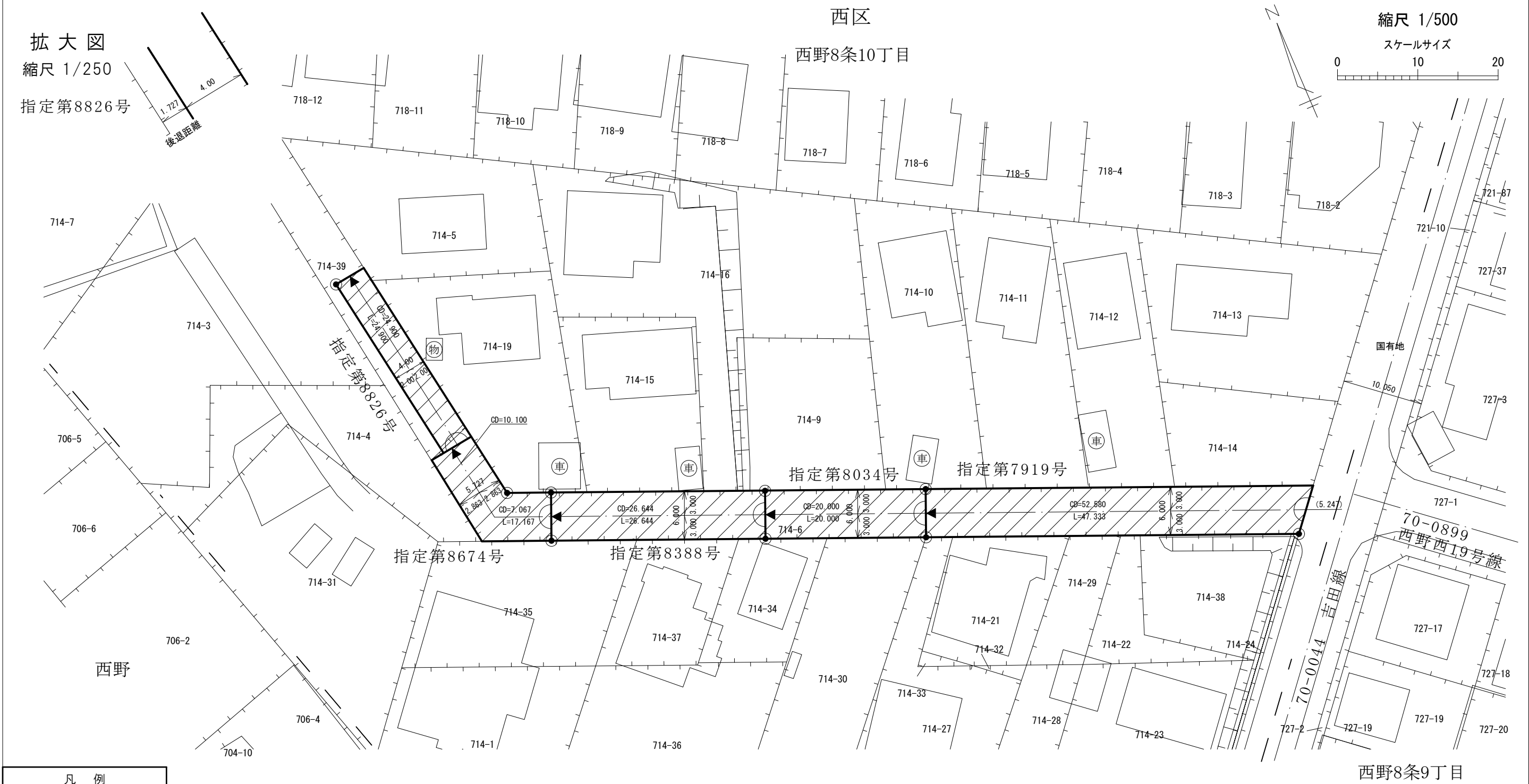


指 定 道 路 調 書 そ の 1

整理番号	8674	指定道路図対照番号		指定道路の種類	5号道路
指定の年月日	平成12年8月16日	指定道路の延長	17.167 m	指定道路の幅員	5.727 ~ 6.000 m
指定道路の位置	札幌市西区西野8条10丁目 714番6の内 <div style="text-align: right;">地番が複数ある場合は代表地番を記載</div>				
申請者の氏名	山 崎 敬 三			都市計画区域の区分	市街化区域
水平距離指定の年月日		水平距離指定に係る道路の部分の延長	m	水平距離	m
水平距離指定に係る道路の部分の位置					
その他	平成26年(2014年)1月1日 作成				

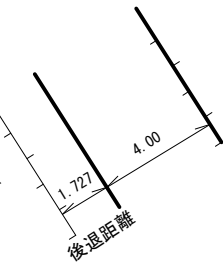
指定道路調書その2			指定道路調書その2			指定道路調書その2					
指定番号	第7919号	申請地	札幌市西区西野8条10丁目	指定番号	第8034号	申請地	札幌市西区西野8条10丁目	指定番号	第8388号	申請地	札幌市西区西野8条10丁目
指定年月日	平成8年7月1日	地番	714番6の内	指定年月日	平成9年10月3日	地番	714番6の内	指定年月日	平成11年2月19日	地番	714番6の内
道路の種類	建築基準法第42条第1項第5号	幅員	6.000m	道路の種類	建築基準法第42条第1項第5号	幅員	6.000m	道路の種類	建築基準法第42条第1項第5号	幅員	6.000m
図郭番号	08-05	延長	47.333m	図郭番号	08-05	延長	20.000m	図郭番号	08-05	延長	26.644m
備考	土地の位置及び形状は概略を記載したものです。			備考	土地の位置及び形状は概略を記載したものです。			備考	土地の位置及び形状は概略を記載したものです。		



拡大図

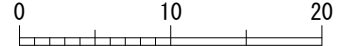
縮尺 1/250

指定第8826号







縮尺 1/500

スケールサイズ



凡例

-  指定道路
-  既設境界標
-  筆界
-  起終点

指定道路調書その2			指定道路調書その2				
指定番号	第8674号	申請地	札幌市西区西野8条10丁目	指定番号	第8826号	申請地	札幌市西区西野8条10丁目
指定年月日	平成12年8月16日	地番	714番6の内	指定年月日	平成13年11月29日	地番	714番39の内
道路の種類	建築基準法第42条第1項第5号	幅員	5.727~6.000m	道路の種類	建築基準法第42条第1項第5号	幅員	4.000m
図郭番号	08-05	延長	17.167m	図郭番号	08-05	延長	24.900m
備考	土地の位置及び形状は概略を記載したものです。			備考	土地の位置及び形状は概略を記載したものです。		

作成日	平成26年1月
作成機関	札幌市都市局建築指導部