

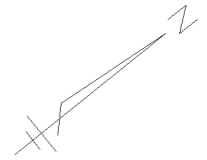
# 指定道路調書 その 1

整理番号	8649	指定道路図対照番号		指定道路の種類	5号道路
指定の年月日	平成12年6月19日	指定道路の延長	14.182 m	指定道路の幅員	4.0 ~ 4.727 m
指定道路の位置	札幌市西区西野1条3丁目 59番12ほか  地番が複数ある場合は代表地番を記載				
申請者の氏名	加藤容生			都市計画区域の区分	市街化区域
水平距離指定の年月日		水平距離指定に係る道路の部分の延長	m	水平距離	m
水平距離指定に係る道路の部分の位置					
その他	平成26年(2014年)1月1日 作成 平成29年(2017年)11月 更新				

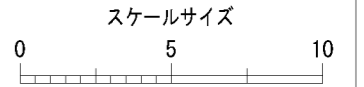
指定道路調書その2

指定番号	第8649号	申請地	札幌市西区西野1条3丁目
指定年月日	平成12年6月19日	地番	59番12ほか
道路の種類	建築基準法第42条第1項第5号	幅員	4.000~4.727m
図郭番号	08-06	延長	14.182m
備考	土地の位置及び形状は概略を記載したものです。		

西区  
西野1条4丁目



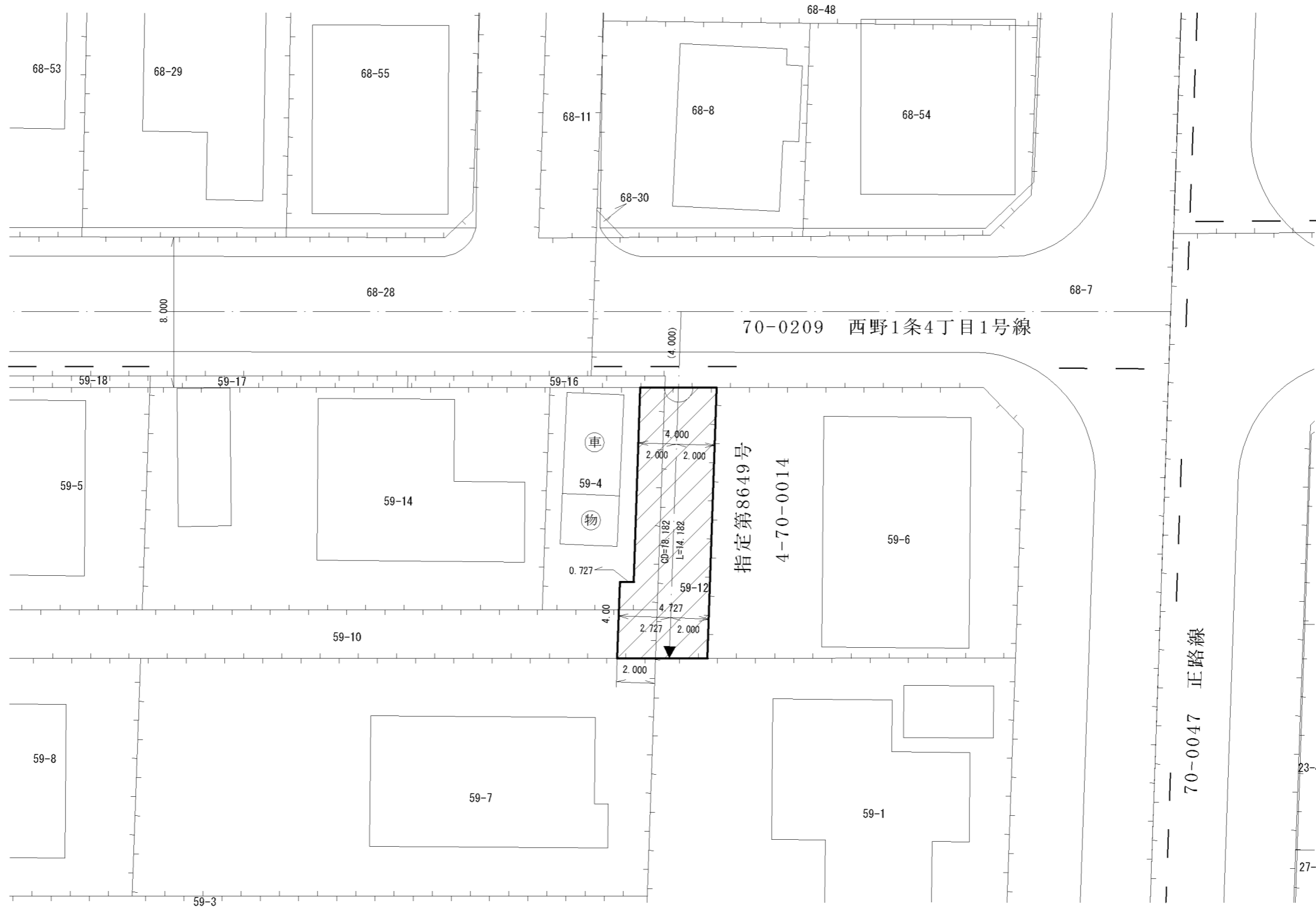
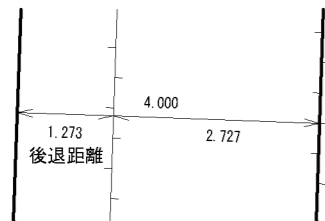
縮尺 1/250



西町南10丁目

西町南9丁目

拡大図  
縮尺 1/100







西野1条3丁目

平成29年11月 更新

作成日	平成26年 1月
作成機関	札幌市都市局建築指導部

凡例

-  指定道路
-  既設境界標
-  筆界
-  起終点