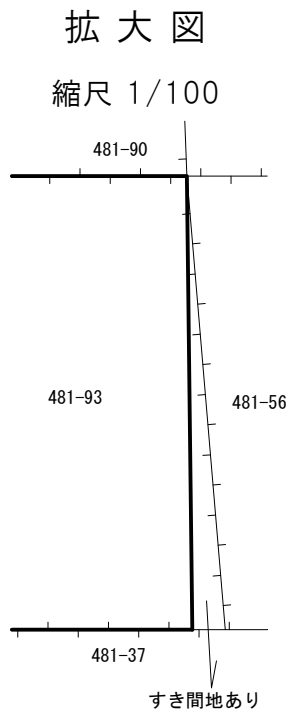
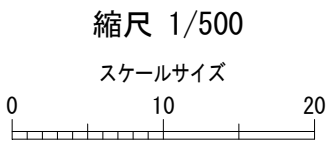
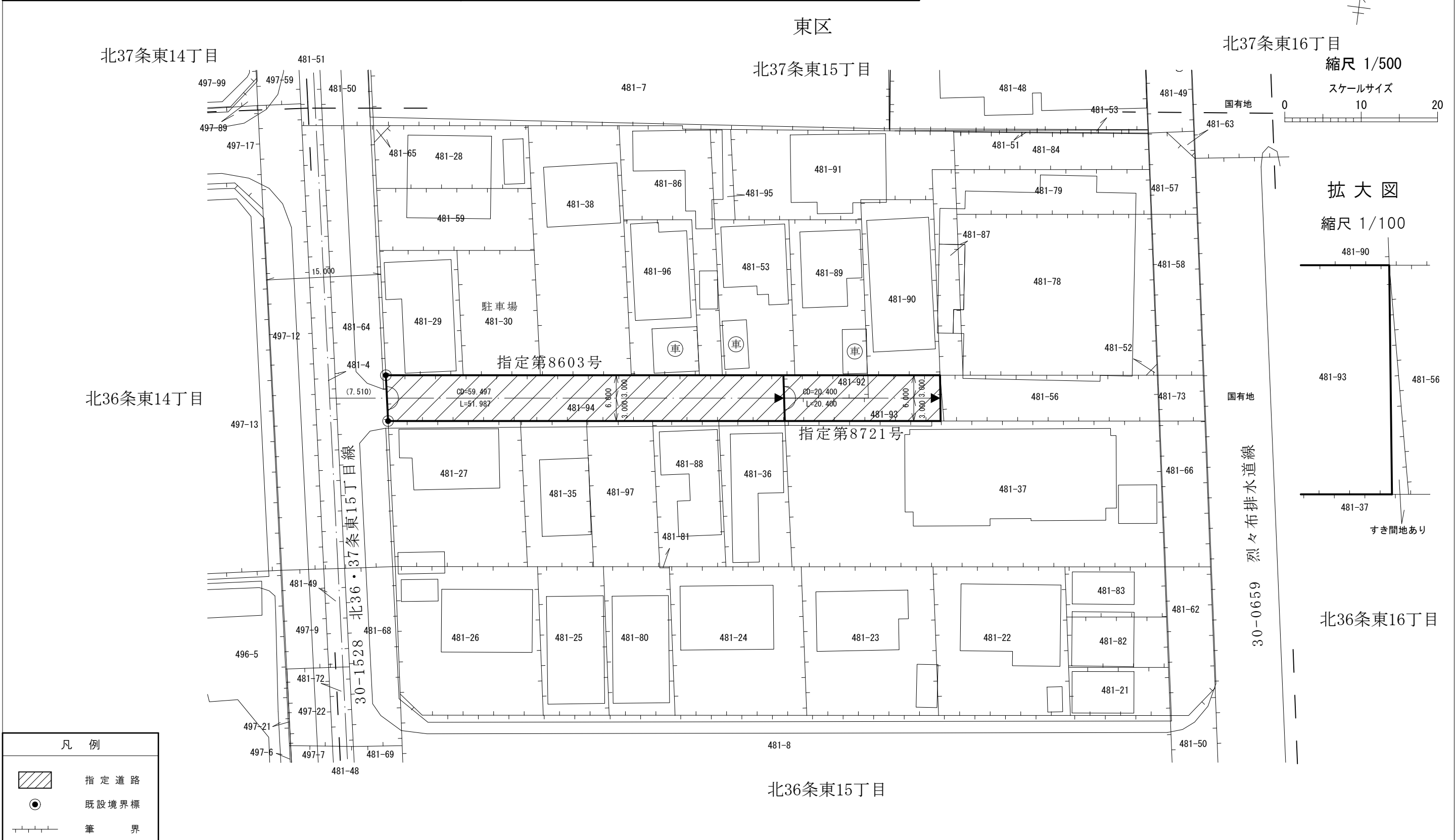


指 定 道 路 調 書 そ の 1

| | | | | | |
|-------------------|--|-------------------|----------|-----------|-------|
| 整理番号 | 8603 | 指定道路図対照番号 | | 指定道路の種類 | 5号道路 |
| 指定の年月日 | 平成12年1月7日 | 指定道路の延長 | 51.987 m | 指定道路の幅員 | 6 m |
| 指定道路の位置 | 札幌市東区北36条東15丁目 481番94 <div style="text-align: right;">地番が複数ある場合は代表地番を記載</div> | | | | |
| 申請者の氏名 | 株さらい 代表取締役 櫻井哲人 | | | 都市計画区域の区分 | 市街化区域 |
| 水平距離指定の年月日 | | 水平距離指定に係る道路の部分の延長 | m | 水平距離 | m |
| 水平距離指定に係る道路の部分の位置 | | | | | |
| その他 | 平成26年(2014年)1月1日 作成 | | | | |

| 指定道路調書その2 | | | 指定道路調書その2 | | | | |
|-----------|------------------------|-----|----------------|-------|------------------------|-----|----------------|
| 指定番号 | 第8603号 | 申請地 | 札幌市東区北36条東15丁目 | 指定番号 | 第8721号 | 申請地 | 札幌市東区北36条東15丁目 |
| 指定年月日 | 平成12年1月7日 | 地番 | 481番94 | 指定年月日 | 平成13年2月16日 | 地番 | 481番92ほか |
| 道路の種類 | 建築基準法第42条第1項第5号 | 幅員 | 6.000m | 道路の種類 | 建築基準法第42条第1項第5号 | 幅員 | 6.00m |
| 図郭番号 | 06-10 | 延長 | 51.987m | 図郭番号 | 06-10 | 延長 | 20.400m |
| 備考 | 土地の位置及び形状は概略を記載したものです。 | | | 備考 | 土地の位置及び形状は概略を記載したものです。 | | |



| 凡例 | |
|----|-------|
| | 指定道路 |
| | 既設境界標 |
| | 筆界 |
| | 起終点 |

| | |
|------|-------------|
| 作成日 | 平成26年1月 |
| 作成機関 | 札幌市都市局建築指導部 |