

# 指 定 道 路 調 書 そ の 1

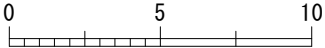
整理番号	8596	指定道路図対照番号		指定道路の種類	5号道路
指定の年月日	平成11年12月10日	指定道路の延長	23.137 m	指定道路の幅員	4.000 ~ 4.364 m
指定道路の位置	<p>札幌市中央区南26条西13丁目 365番13の内ほか</p> <p style="text-align: right;">地番が複数ある場合は代表地番を記載</p>				
申請者の氏名	中 川 壽 賀			都市計画区域の区分	市街化区域
水平距離指定の年月日		水平距離指定に係る道路の部分の延長	m	水平距離	m
水平距離指定に係る道路の部分の位置					
その他	平成26年(2014年)1月1日 作成				

指定道路調書その2			
指 定 番 号	第8596号	申 請 地	札幌市中央区南26条西13丁目
指 定 年 月 日	平成11年12月10日	地 番	365番13の内ほか
道 路 の 種 類	建築基準法第42条第1項第5号	幅 員	4.000～4.364m
図 郭 番 号	12-09	延 長	23.137m
備 考	土地の位置及び形状は概略を記載したものです。		



縮尺 1/250

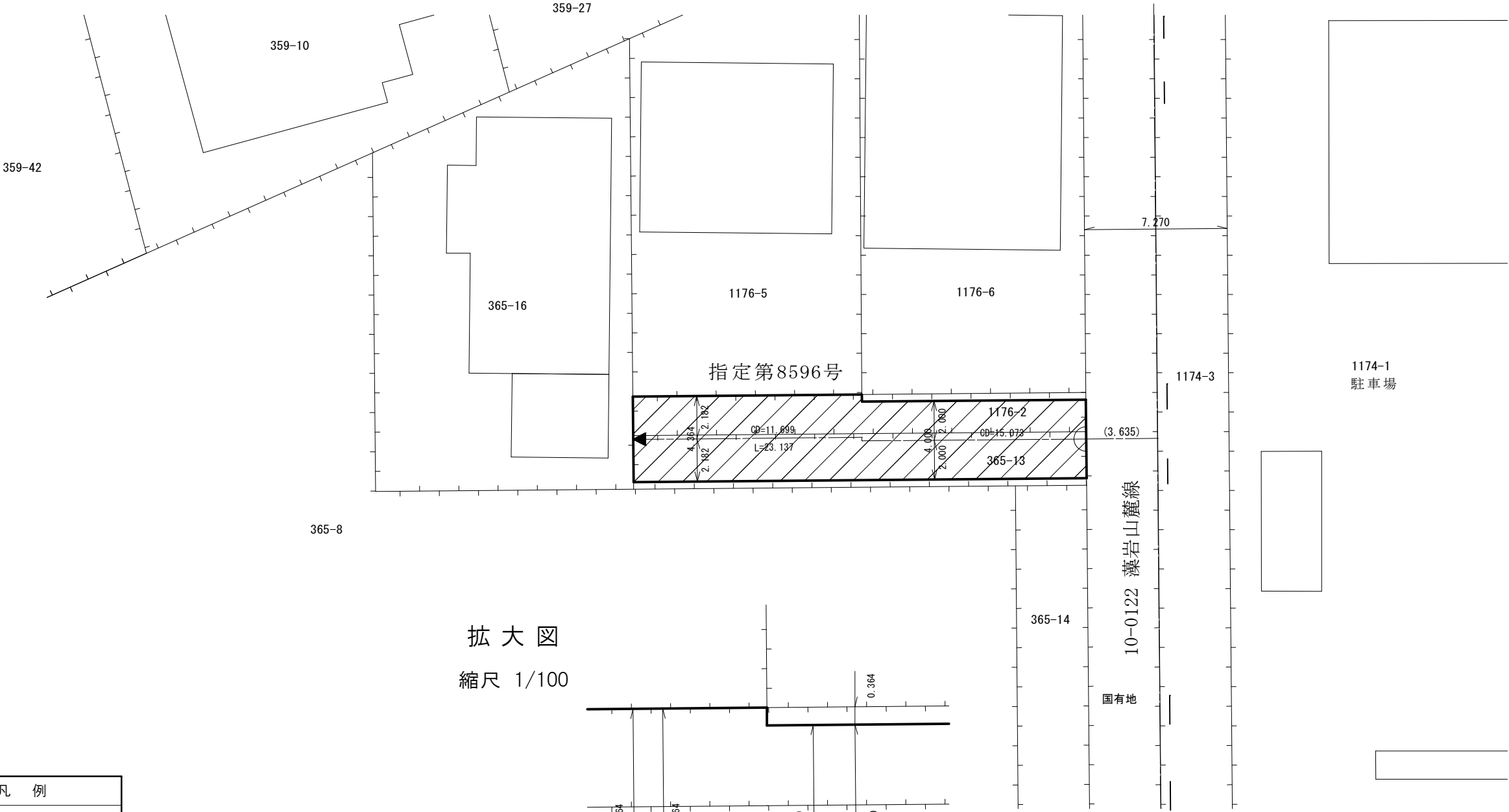
スケールサイズ



中央区

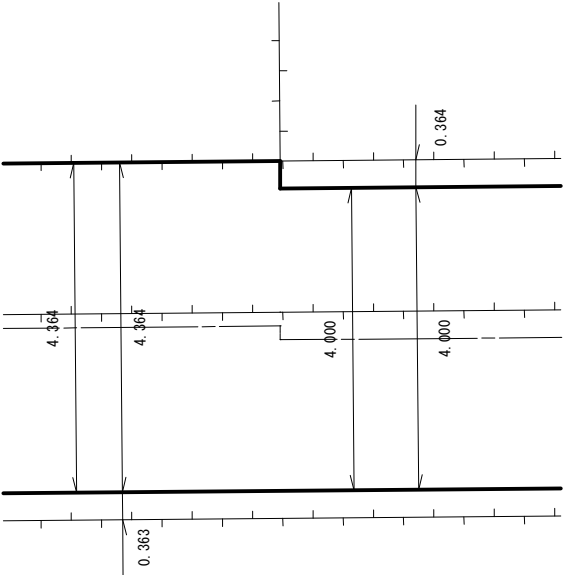
南26条西12丁目

南26条西13丁目



拡大図

縮尺 1/100



凡 例	
	指 定 道 路
	既 設 境 界 標
	筆 界
	起 終 点

作 成 日	平成26年 1月
作成機関	札幌市都市局建築指導部