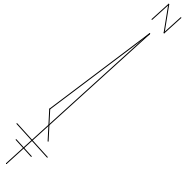


指 定 道 路 調 書 そ の 1

整理番号	8555	指定道路図対照番号		指定道路の種類	5号道路
指定の年月日	平成11年8月3日	指定道路の延長	10.797 m	指定道路の幅員	8 m
指定道路の位置	札幌市西区西野4条6丁目 242番11の内ほか <div style="text-align: right;">地番が複数ある場合は代表地番を記載</div>				
申請者の氏名	株式会社キノピオホーム 代表取締役 田 中 裕			都市計画区域の区分	市街化区域
水平距離指定の年月日		水平距離指定に係る道路の部分の延長	m	水平距離	m
水平距離指定に係る道路の部分の位置					
その他	平成26年(2014年)1月1日 作成				

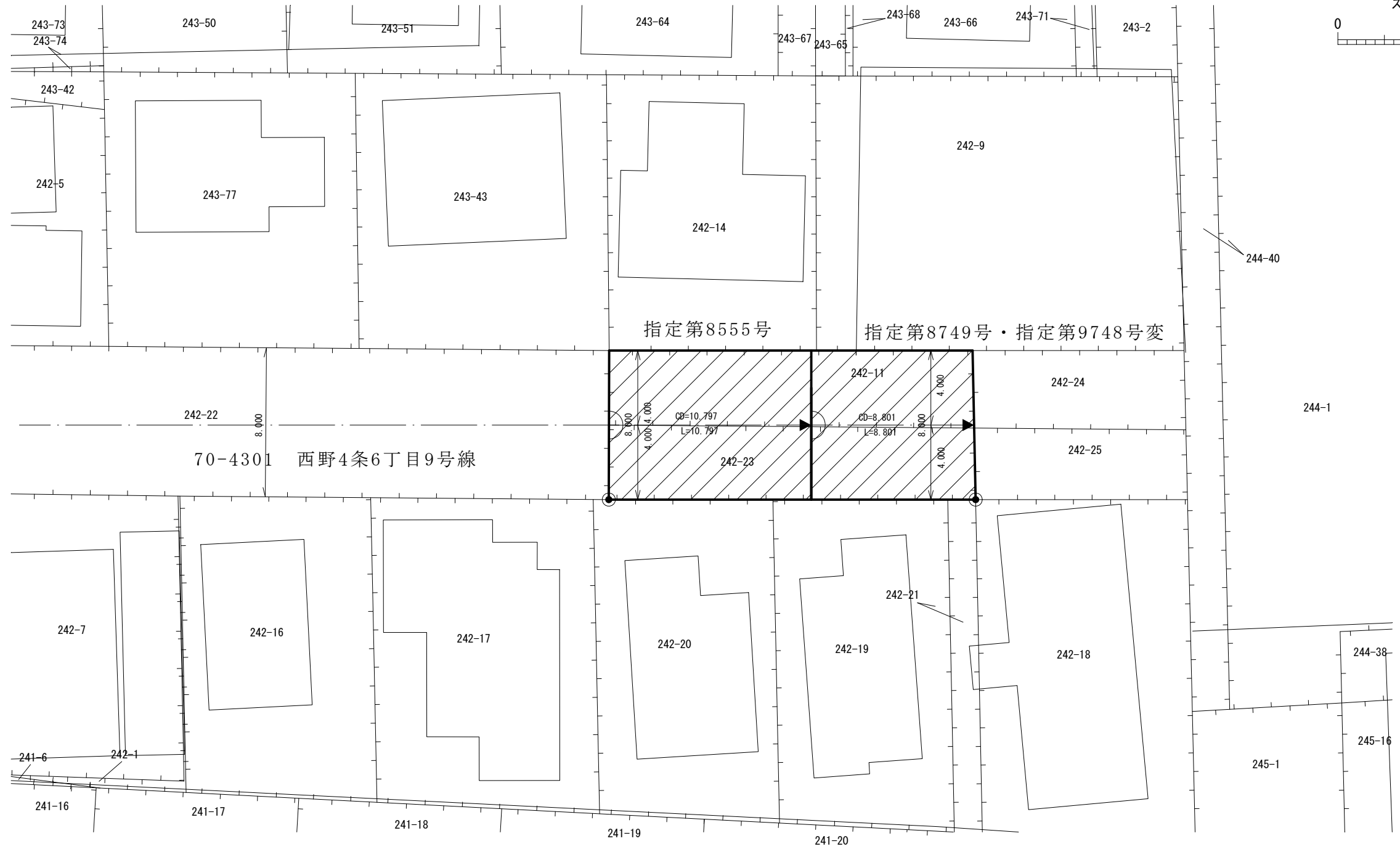
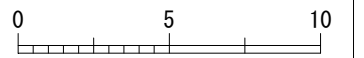
指定道路調書その2				指定道路調書その2			
指定番号	第8555号	申請地	札幌市西区西野4条6丁目	指定番号	第8749号・第9748号変	申請地	札幌市西区西野4条6丁目
指定年月日	平成11年8月3日	地番	242番11の内ほか	指定年月日	平成13年5月18日・平成21年8月18日	地番	242番11の内ほか
道路の種類	建築基準法第42条第1項第5号	幅員	8.000m	道路の種類	建築基準法第42条第1項第5号	幅員	8.000m
図郭番号	08-06	延長	10.797m	図郭番号	08-06	延長	8.801m
備考	土地の位置及び形状は概略を記載したものです。			備考	土地の位置及び形状は概略を記載したものです。		

西区
西野4条6丁目



縮尺 1/250

スケールサイズ



凡例	
	指定道路
	既設境界標
	筆界
	起終点

作成日	平成26年1月
作成機関	札幌市都市局建築指導部