

指 定 道 路 調 書 そ の 1

整理番号	8516	指定道路図対照番号		指定道路の種類	5号道路
指定の年月日	平成11年4月23日	指定道路の延長	12.1 m	指定道路の幅員	0.000 ~ 4.800 m
指定道路の位置	札幌市南区澄川4条9丁目 444番 <div style="text-align: right;">地番が複数ある場合は代表地番を記載</div>				
申請者の氏名	札幌市長 桂 信 雄			都市計画区域の区分	市街化区域
水平距離指定の年月日		水平距離指定に係る道路の部分の延長	m	水平距離	m
水平距離指定に係る道路の部分の位置					
その他	平成26年(2014年)1月1日 作成 平成29年(2017年)11月 更新				

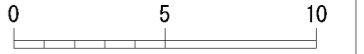
指定道路調書その2

指定番号	第8516号	申請地	札幌市南区澄川4・5条9丁目
指定年月日	平成11年 4月23日	地番	444番
道路の種類	建築基準法第42条第1項第5号	幅員	0.00 m~4.80 m
図郭番号	13-10	延長	12.10 m
備考	土地の位置及び形状は概略を記載したものです。		

南 区
澄川5条9丁目

縮尺 1/250

スケールサイズ



389-1687

澄川4条9丁目

389-13

389-1214

389-505

389-1194

389-1188

389-509

389-497

389-1170

-2816

-2815

389-1196

指定第7675号
389-961

指定第8516号

463-1



444

389-495

463-2

389-1045

指定第2517-4号

389-496

442-6

4.00

389-1044

389-1196

389-498

442-16

389-493

389-1168

指定第2517-5号

389-1022

389-1043

442-1

389-1153

389-1020

-1021

389-1042

442-5

389-492

389-491





389-484

平成29年11月 更新

作成日 平成26年 1月

作成機関 札幌市都市局建築指導部

凡 例

-  指定道路
-  既設境界標
-  筆 界
-  起 終 点