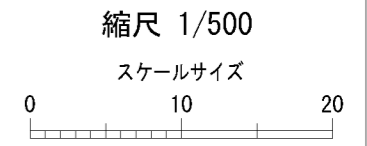
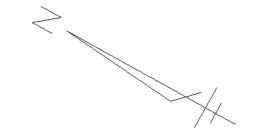


指定道路調書 その 1

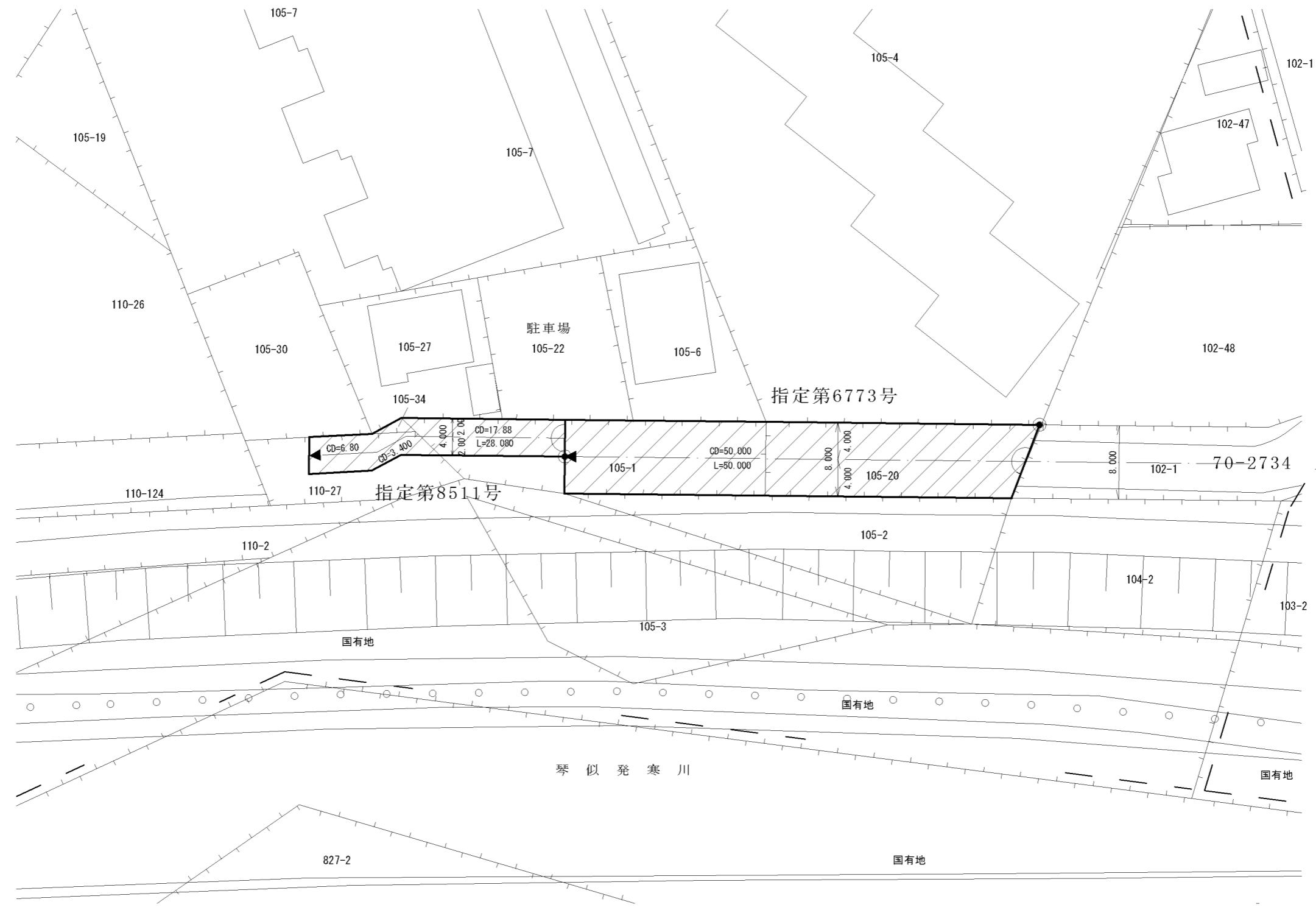
整理番号	8511	指定道路図対照番号		指定道路の種類	5号道路
指定の年月日	平成11年3月31日	指定道路の延長	28.08 m	指定道路の幅員	4 m
指定道路の位置	札幌市西区八軒5条西10丁目 105番1の内 <div style="text-align: right; font-size: small;">地番が複数ある場合は代表地番を記載</div>				
申請者の氏名	佐 田 正 二			都市計画区域の区分	市街化区域
水平距離指定の年月日		水平距離指定に係る道路の部分の延長	m	水平距離	m
水平距離指定に係る道路の部分の位置					
その他	平成26年(2014年)1月1日 作成 平成29年(2017年)11月 更新				

指定道路調書その2			指定道路調書その2				
指定番号	第6773号	申請地	札幌市西区八軒5条西10丁目	指定番号	第8511号	申請地	札幌市西区八軒5条西10丁目
指定年月日	昭和59年3月27日	地番	105番4の内ほか	指定年月日	平成11年3月31日	地番	110番27の内ほか
道路の種類	建築基準法第42条第1項第5号	幅員	8.000m	道路の種類	建築基準法第42条第1項第5号	幅員	4.000m
図郭番号	07-07	延長	50.000m	図郭番号	07-07	延長	28.080m
備考	土地の位置及び形状は概略を記載したものです。			備考	土地の位置及び形状は概略を記載したものです。		

西区
八軒5条西10丁目



八軒5条西9丁目



八軒53号線

発寒11条1丁目

凡例

	指定道路
	既設境界標
	筆界
	起終点

平成29年11月 更新

作成日	平成26年 1月
作成機関	札幌市都市局建築指導部