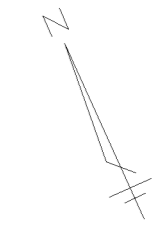


指 定 道 路 調 書 そ の 1

整理番号	8189	指定道路図対照番号		指定道路の種類	5号道路
指定の年月日	平成10年10月16日	指定道路の延長	27 m	指定道路の幅員	4 m
指定道路の位置	札幌市手稲区手稲本町2条5丁目 132番1の内ほか <div style="text-align: right; font-size: small;">地番が複数ある場合は代表地番を記載</div>				
申請者の氏名	千葉 昭 二			都市計画区域の区分	市街化区域
水平距離指定の年月日		水平距離指定に係る道路の部分の延長	m	水平距離	m
水平距離指定に係る道路の部分の位置					
その他	平成26年(2014年)1月1日 作成 平成29年(2017年)11月 更新				

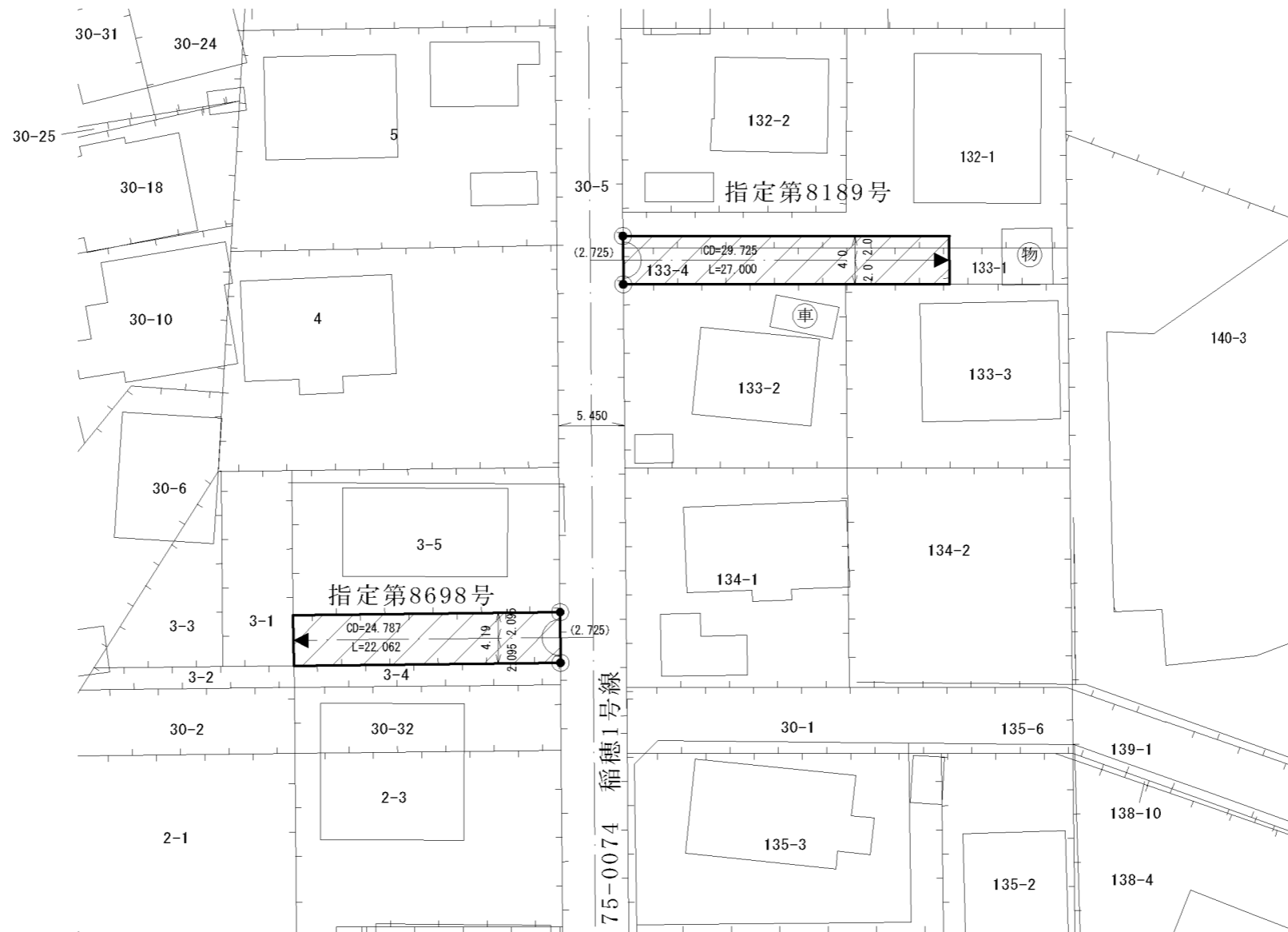

指定道路調書その2			指定道路調書その2				
指定番号	第8189号	申請地	札幌市手稲区手稲本町2条5丁目	指定番号	第8698号	申請地	札幌市手稲区手稲本町2条5丁目
指定年月日	平成10年10月16日	地番	133番4ほか	指定年月日	平成12年10月26日	地番	3番1の内
道路の種類	建築基準法第42条第1項第5号	幅員	4.000m	道路の種類	建築基準法第42条第1項第5号	幅員	4.190m
図郭番号	04-04	延長	27.000m	図郭番号	04-04	延長	22.062m
備考	土地の位置及び形状は概略を記載したものです。			備考	土地の位置及び形状は概略を記載したものです。		

手稲区
手稲本町2条5丁目

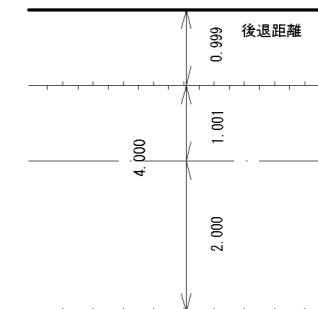


縮尺 1/500

スケールサイズ



拡大図 1/100
指定第8189号



凡例	
	指定道路
	既設境界標
	筆界
	起終点

平成29年11月 更新

作成日	平成26年 1月
作成機関	札幌市都市局建築指導部