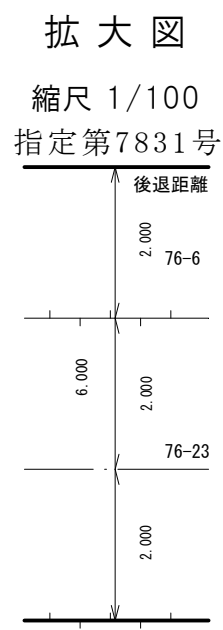
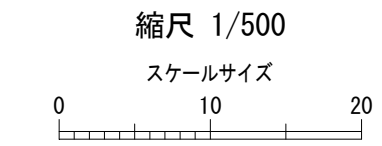
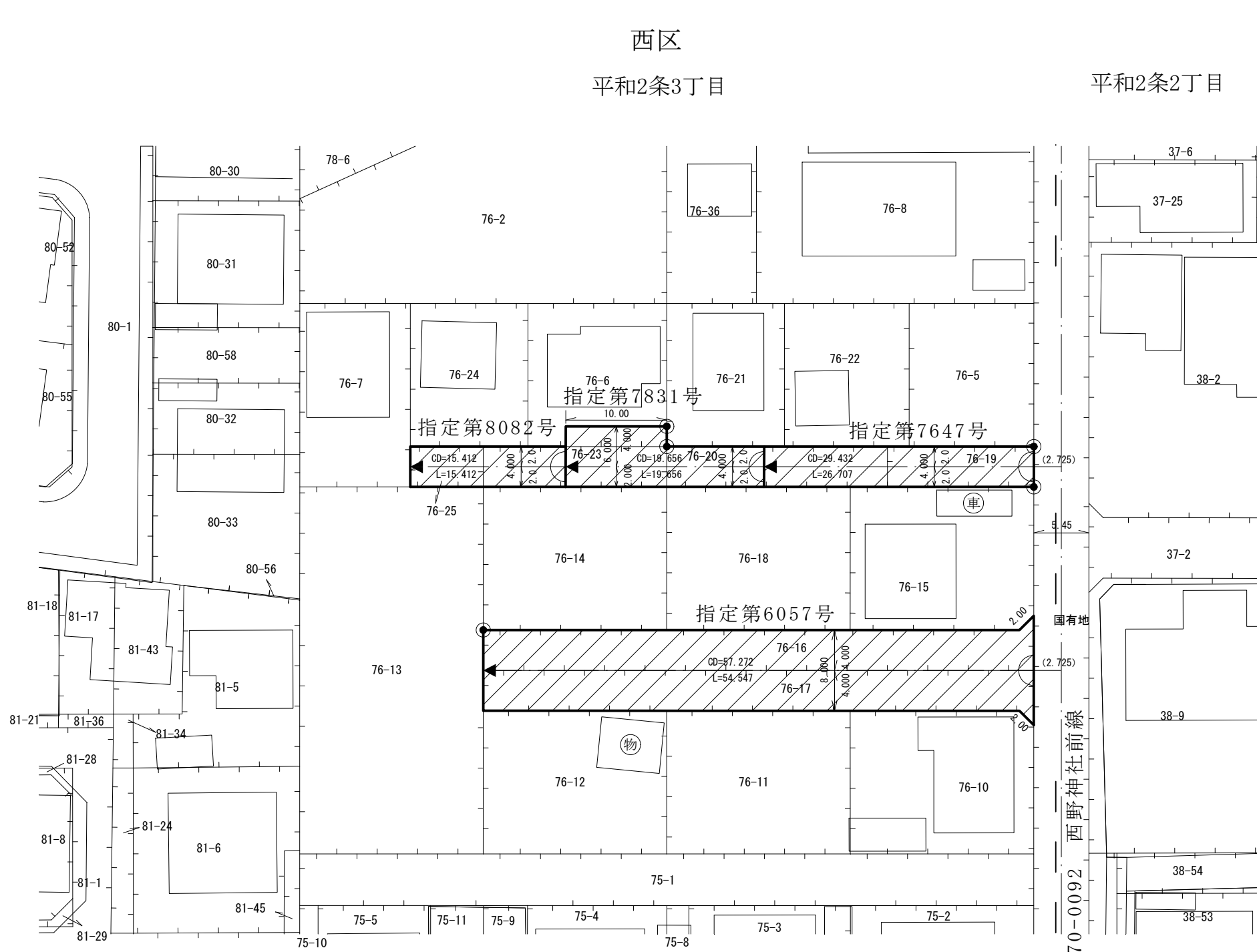


# 指 定 道 路 調 書 そ の 1

整理番号	8082	指定道路図対照番号		指定道路の種類	5号道路
指定の年月日	平成10年6月22日	指定道路の延長	15.412m	指定道路の幅員	4 m
指定道路の位置	札幌市西区平和2条3丁目 76番23  <div style="text-align: right;">地番が複数ある場合は代表地番を記載</div>				
申請者の氏名	高 橋 賢 次 郎			都市計画区域の区分	市街化区域
水平距離指定の年月日		水平距離指定に係る道路の部分の延長	m	水平距離	m
水平距離指定に係る道路の部分の位置					
その他	平成26年(2014年)1月1日 作成				

指定道路調書その2			指定道路調書その2			指定道路調書その2					
指定番号	第6057号	申請地	札幌市西区平和2条3丁目	指定番号	第7647号	申請地	札幌市西区平和2条3丁目	指定番号	第7831号	申請地	札幌市西区平和2条3丁目
指定年月日	昭和54年7月24日	地番	76番16・76番17	指定年月日	平成4年11月25日	地番	76番19ほか	指定年月日	平成7年7月25日	地番	76番20ほか
道路の種類	建築基準法第42条第1項第5号	幅員	8.000m	道路の種類	建築基準法第42条第1項第5号	幅員	4.000m	道路の種類	建築基準法第42条第1項第5号	幅員	4.000~6.000m
図郭番号	09-05	延長	54.547m	図郭番号	09-05	延長	26.707m	図郭番号	09-05	延長	19.656m
備考	土地の位置及び形状は概略を記載したものです。			備考	土地の位置及び形状は概略を記載したものです。			備考	土地の位置及び形状は概略を記載したものです。		



凡例	
	指定道路
	既設境界標
	筆界
	起終点

指定道路調書その2			
指定番号	第8082号	申請地	札幌市西区平和2条3丁目
指定年月日	平成10年6月22日	地番	76番25ほか
道路の種類	建築基準法第42条第1項第5号	幅員	4.000m
図郭番号	09-05	延長	15.412m
備考	土地の位置及び形状は概略を記載したものです。		

作成日	平成26年1月
作成機関	札幌市都市局建築指導部