

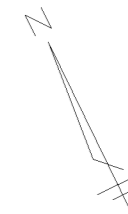
指 定 道 路 調 書 そ の 1

整理番号	8013	指定道路図対照番号		指定道路の種類	5号道路
指定の年月日	平成9年7月17日	指定道路の延長	23.127 m	指定道路の幅員	6 m
指定道路の位置	札幌市西区発寒6条9丁目 622番13 <div style="text-align: right;">地番が複数ある場合は代表地番を記載</div>				
申請者の氏名	(有)三井不動産商事 代表取締役 前 鼻 正 守			都市計画区域の区分	市街化区域
水平距離指定の年月日		水平距離指定に係る道路の部分の延長	m	水平距離	m
水平距離指定に係る道路の部分の位置					
その他	平成26年(2014年)1月1日 作成 平成29年(2017年)11月 更新				


指定道路調書その2

指定番号	第8013号	申請地	札幌市西区発寒6条9丁目
指定年月日	平成9年7月17日	地番	622番13
道路の種類	建築基準法第42条第1項第5号	幅員	6.000m
図郭番号	07-06	延長	23.127m
備考	土地の位置及び形状は概略を記載したものです。		

西区

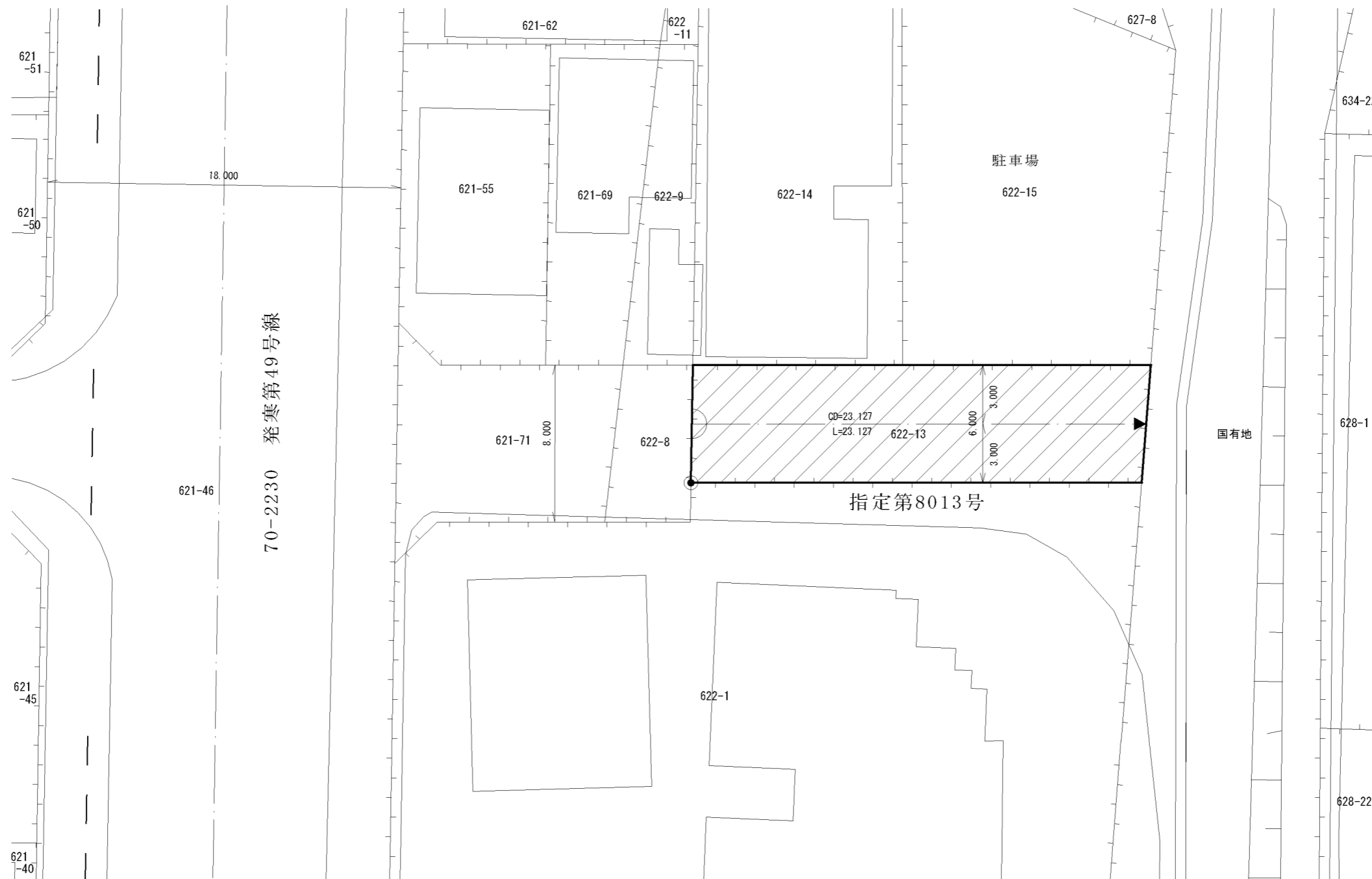


縮尺 1/250



発寒6条10丁目

発寒6条9丁目



凡例	
	指定道路
	既設境界標
	筆界
	起終点

平成29年11月 更新
※地図整備事業区域

作成日	平成26年 1月
作成機関	札幌市都市局建築指導部