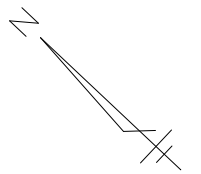


# 指 定 道 路 調 書 そ の 1

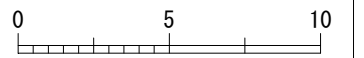
整理番号	7989	指定道路図対照番号		指定道路の種類	5号道路
指定の年月日	平成9年4月18日	指定道路の延長	4.081 m	指定道路の幅員	4 m
指定道路の位置	札幌市西区山の手4条11丁目 390番5の内  <div style="text-align: right; font-size: small;">地番が複数ある場合は代表地番を記載</div>				
申請者の氏名	種 山 豪			都市計画区域の区分	市街化区域
水平距離指定の年月日		水平距離指定に係る道路の部分の延長	m	水平距離	m
水平距離指定に係る道路の部分の位置					
その他	平成26年(2014年)1月1日 作成				

指定道路調書その2				指定道路調書その2			
指定番号	第7305号	申請地	札幌市西区山の手4条11丁目	指定番号	第7989号	申請地	札幌市西区山の手4条11丁目
指定年月日	昭和63年9月22日	地番	16番7の内ほか	指定年月日	平成9年4月18日	地番	388番7の内ほか
道路の種類	建築基準法第42条第1項第5号	幅員	4.000m	道路の種類	建築基準法第42条第1項第5号	幅員	4.000m
図郭番号	09-06	延長	30.919m	図郭番号	09-06	延長	4.081m
備考	土地の位置及び形状は概略を記載したものです。			備考	土地の位置及び形状は概略を記載したものです。		



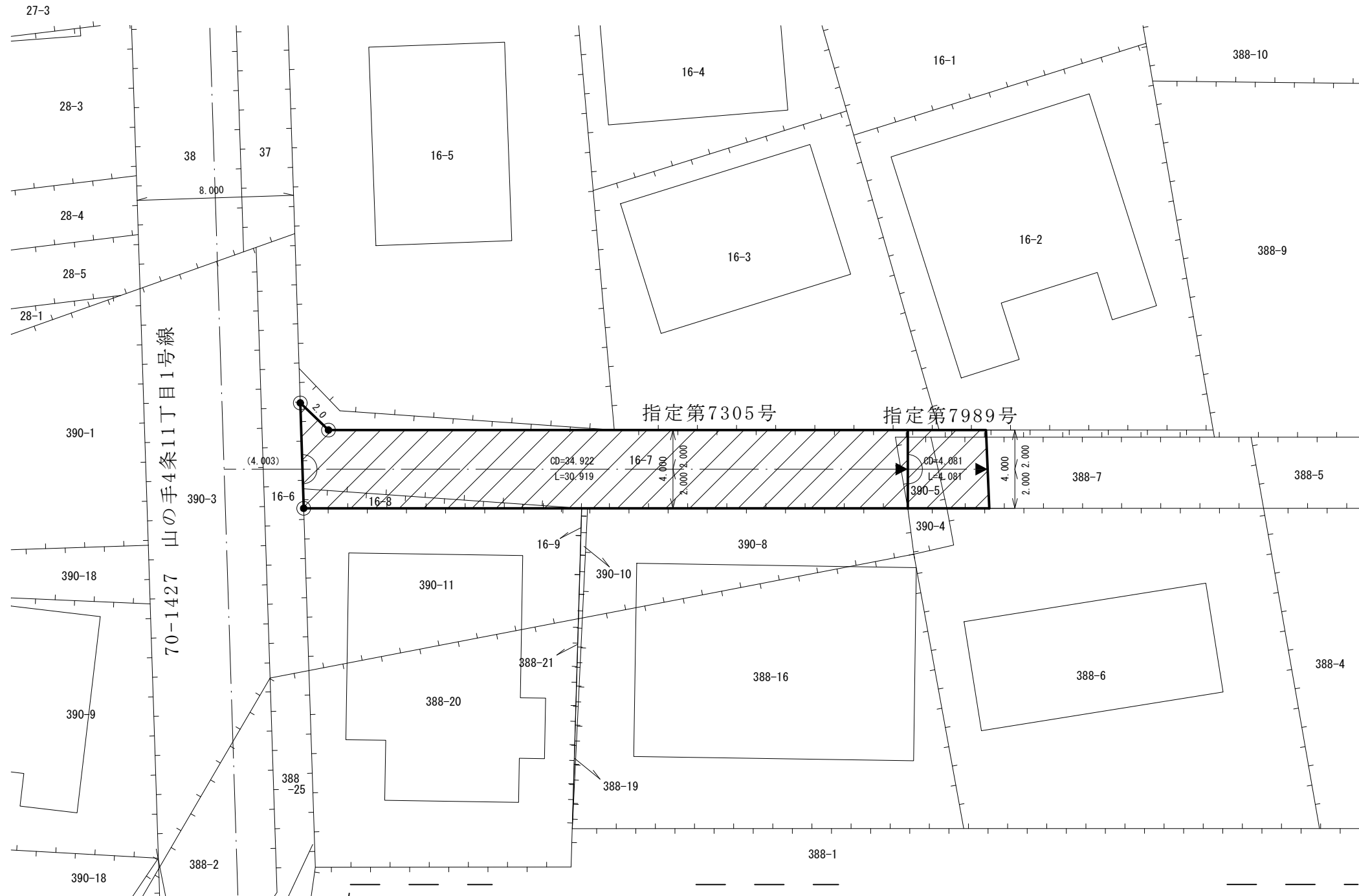
縮尺 1/250

スケールサイズ







西区

山の手4条11丁目



山の手

凡例

-  指定道路
-  既設境界標
-  筆界
-  起終点

作成日	平成26年1月
作成機関	札幌市都市局建築指導部