

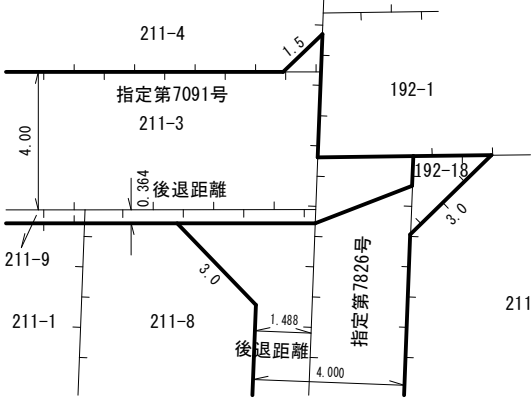
指 定 道 路 調 書 そ の 1

整理番号	7826	指定道路図対照番号		指定道路の種類	5号道路
指定の年月日	平成7年6月22日	指定道路の延長	87.928 m	指定道路の幅員	4 m
指定道路の位置	札幌市南区石山2条3丁目 192番1の内ほか 地番が複数ある場合は代表地番を記載				
申請者の氏名	岩 本 光 正			都市計画区域の区分	市街化区域
水平距離指定の年月日		水平距離指定に係る道路の部分の延長	m	水平距離	m
水平距離指定に係る道路の部分の位置					
その他	平成26年(2014年)1月1日 作成 平成29年(2017年)11月 更新				

指定道路調書その2				指定道路調書その2			
指 定 番 号	第7091号	申 請 地	札幌市南区石山2条3丁目	指 定 番 号	第7826号	申 請 地	札幌市南区石山2条3丁目
指定年月日	昭和61年7月22日	地 番	211番3ほか	指定年月日	平成7年6月22日	地 番	192番1の内ほか
道路の種類	建築基準法第42条第1項第5号	幅 員	4.000 m	道路の種類	建築基準法第42条第1項第5号	幅 員	4.00 m
図 郭 番 号	16-08	延 長	28.263 m	図 郭 番 号	16-08	延 長	87.928 m
備 考	土地の位置及び形状は概略を記載したものです。			備 考	土地の位置及び形状は概略を記載したものです。		

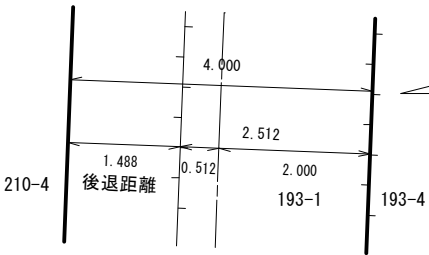
拡大図

縮尺 1/200



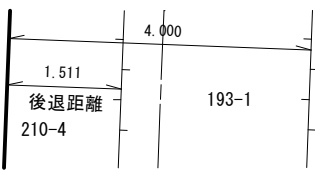
拡大図

縮尺 1/100



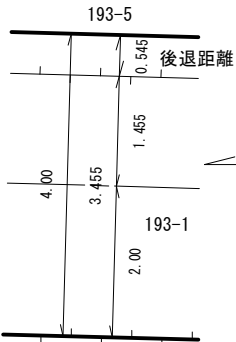
拡大図

縮尺 1/100



拡大図

縮尺 1/100

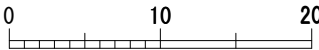


南区

石山2条3丁目

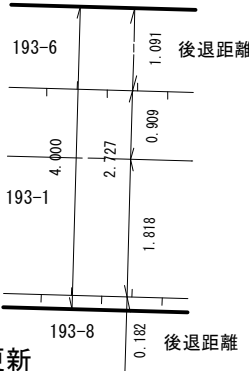
縮尺 1/500

スケールサイズ



拡大図

縮尺 1/100



平成29年11月 更新

作成日	平成26年 1月
作成機関	札幌市都市局建築指導部