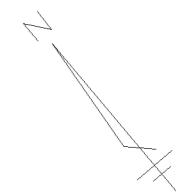


指 定 道 路 調 書 そ の 1

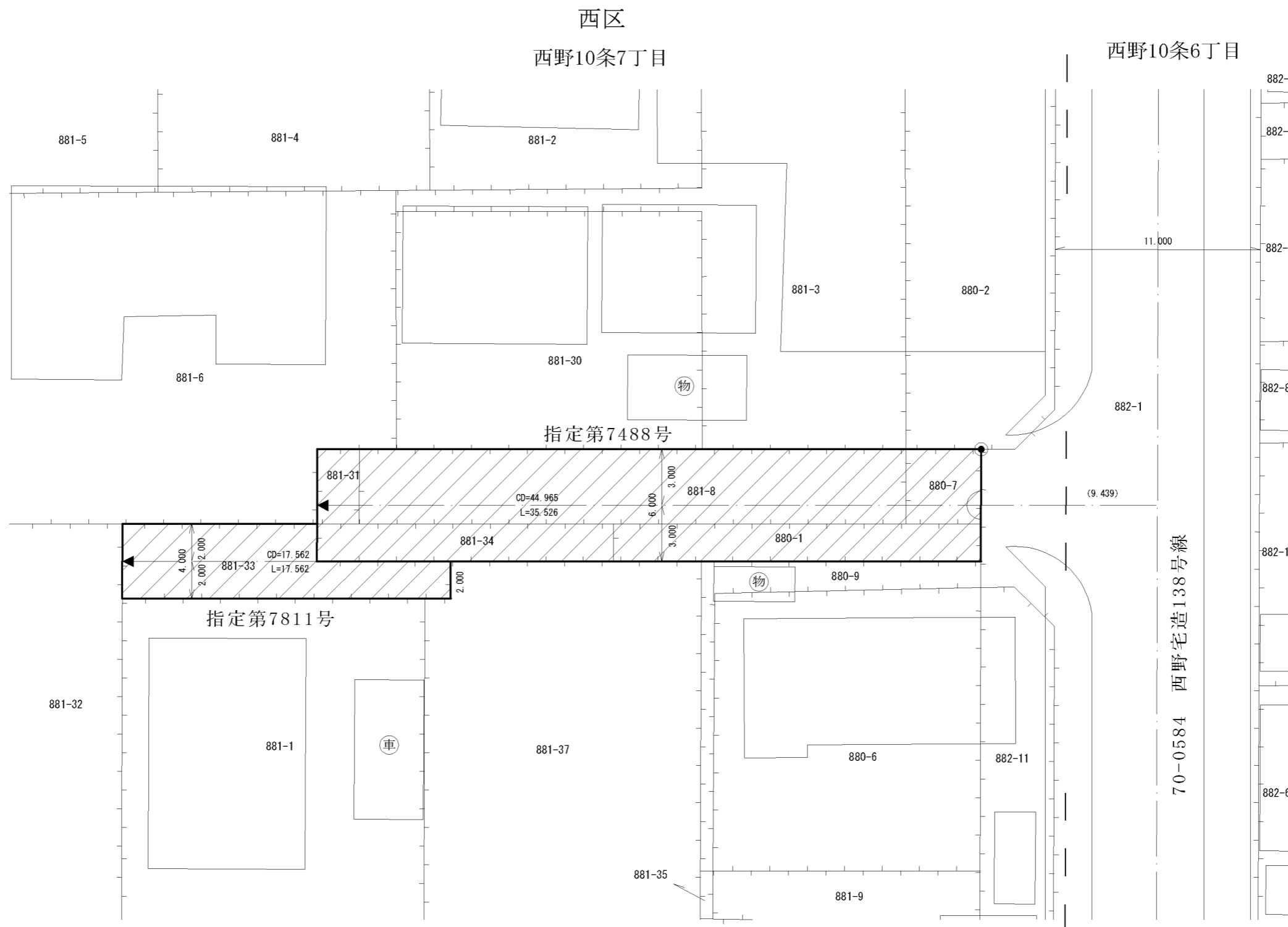
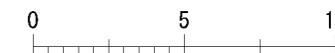
整理番号	7811	指定道路図対照番号		指定道路の種類	5号道路
指定の年月日	平成7年4月7日	指定道路の延長	17.562 m	指定道路の幅員	2.000 ~ 4.000 m
指定道路の位置	札幌市西区西野10条7丁目 881番33 <div style="text-align: right;">地番が複数ある場合は代表地番を記載</div>				
申請者の氏名	三 浦 洋 子			都市計画区域の区分	市街化区域
水平距離指定の年月日		水平距離指定に係る道路の部分の延長	m	水平距離	m
水平距離指定に係る道路の部分の位置					
その他	平成26年(2014年)1月1日 作成 平成29年(2017年)11月 更新				

指定道路調書その2				指定道路調書その2			
指定番号	第7488号	申請地	札幌市西区西野10条7丁目	指定番号	第7811号	申請地	札幌市西区西野10条7丁目
指定年月日	平成27年7月25日	地番	880番7ほか	指定年月日	平成7年4月7日	地番	881番33
道路の種類	建築基準法第42条第1項第5号	幅員	6.000m	道路の種類	建築基準法第42条第1項第5号	幅員	2.000~4.000m
図郭番号	09-05	延長	35.526m	図郭番号	09-05	延長	17.562m
備考	土地の位置及び形状は概略を記載したものです。			備考	土地の位置及び形状は概略を記載したものです。		



縮尺 1/250

スケールサイズ



凡例	
	指定道路
	既設境界標
	筆界
	起終点

平成29年11月 更新
※地図整備事業区域

作成日	平成26年 1月
作成機関	札幌市都市局建築指導部