

指 定 道 路 調 書 そ の 1

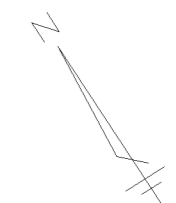
整理番号	7715	指定道路図対照番号		指定道路の種類	5号道路
指定の年月日	平成5年11月1日	指定道路の延長	39.345 m	指定道路の幅員	5.454 m
指定道路の位置	札幌市豊平区福住3条3・4丁目 41番94の先ほか <div style="text-align: right; font-size: small;">地番が複数ある場合は代表地番を記載</div>				
申請者の氏名	(株)シルバーハイツ札幌 代表取締役 木村 孝道			都市計画区域の区分	市街化区域
水平距離指定の年月日		水平距離指定に係る道路の部分の延長	m	水平距離	m
水平距離指定に係る道路の部分の位置					
その他	平成26年(2014年)1月1日 作成 平成29年(2017年)11月 更新				

指定道路調書その2

指定番号	第7715号	申請地	札幌市豊平区福住3条3・4丁目
指定年月日	平成5年11月1日	地番	41番94先ほか
道路の種類	建築基準法第42条第1項第5号	幅員	5.454 m
図郭番号	12-11	延長	39.345 m
備考	土地の位置及び形状は概略を記載したものです。		

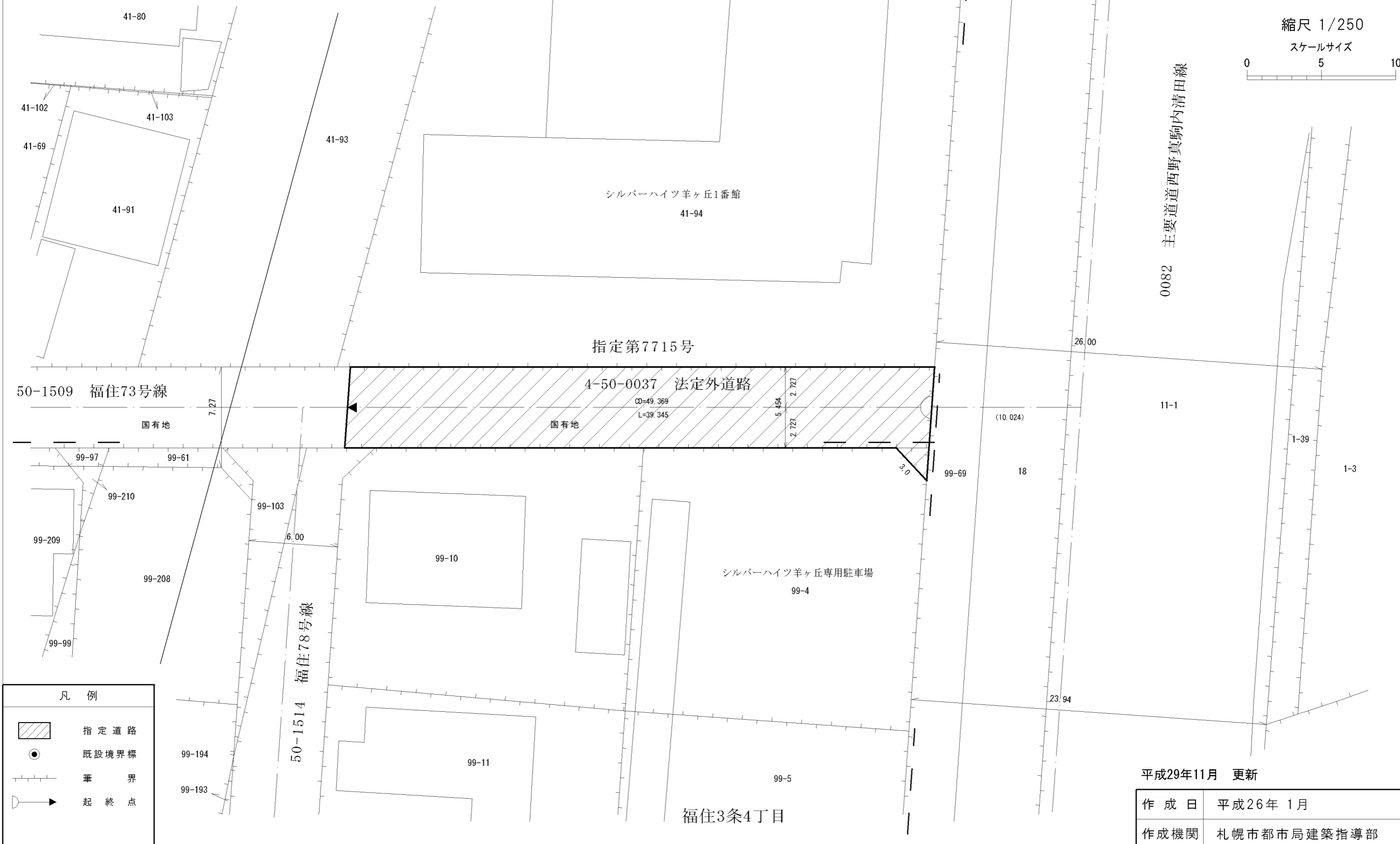
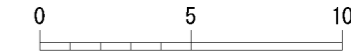
豊平区
福住3条3丁目

羊ヶ丘



縮尺 1/250

スケールサイズ



凡例	
	指定道路
	既設境界標
	筆界
	起終点

平成29年11月 更新

作成日	平成26年 1月
作成機関	札幌市都市局建築指導部